PIANO DI RECUPERO URBANO DELLA FRAZIONE TEMPERA

COMUNE DE L'AQUILA

PIANO DI RECUPERO URBANO SUB AMBITO A1

oggetto: PARAMETRI URBANISTICI
SCHEDA PROGETTO AGGREGATO n. 56

tavola: 19

data: 09.12.2016 | elaborato: PROG - R - 12_21 | scala: VARIE

ing. Sergio Alfonsetti
ing. Michele Amicucci
arch. Antonio Castellucci
arch. Paolo Cocciolo
arch. Daniela Mari
ing. Giancarlo Pierantonio
ing. Gianfranco Ruggieri
ing. Antonello Salvatori
arch. Veronica De Maio
arch. Giampiero Dannna

adozione:
approvazione:
protocollo:

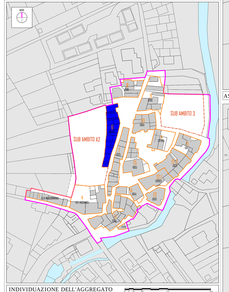

INDIVIDUAZIONE DELL'AGGREGATO

PLANIMETRIA GENERALE

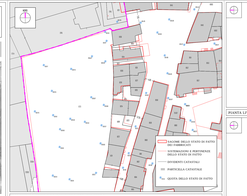

RILIEVO DELLO STATO DI FATTO — SCALA 1:500

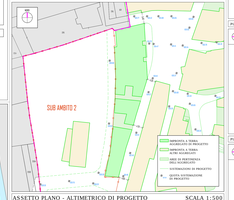

ASSETTO PLANO - ALTIMETRICO DI PROGETTO — SCALA 1:500

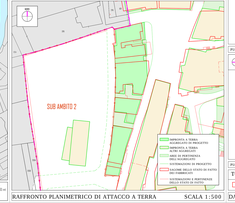

RAFFRONTO PLANIMETRICO DI ATTACCO A TERRA — SCALA 1:500

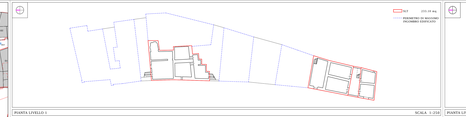

PIANTA LIVELLO 1 — SCALA 1:250

PIANTA LIVELLO 2 — SCALA 1:250

PIANTA LIVELLO 3 — SCALA 1:250

PIANTA LIVELLO 4 — SCALA 1:250

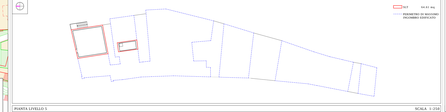

PIANTA LIVELLO 5 — SCALA 1:250

TOTALE AGGREGATO

SLT = 1924.02 mq — VOLUME UTILE LORDO = 5609.58 mc

DATI E SCHEMI DIMENSIONALI — STATO DI FATTO - ANTE SISMA

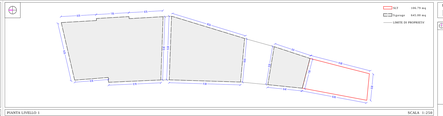

PIANTA LIVELLO 1 — SCALA 1:250

PIANTA LIVELLO 2 — SCALA 1:250

PIANTA LIVELLO 3 — SCALA 1:250

PIANTA LIVELLO 4 — SCALA 1:250

NESSUNA RAPPRESENTAZIONE

TOTALE AGGREGATO

SLT = 1884.20 mq — VOLUME UTILE LORDO = 5826.00 mc

DATI E SCHEMI DIMENSIONALI — STATO DI PROGETTO - RICOSTRUZIONE

LEGENDA:
PROFILO DI PIENO ZINGA - DVD ESTRAE | ORGI QUOTA DVD ESTRAE | PROFILO DI PIENO ZINGA - DVD ESTERNE | MOCHURE DELLE PLCE - DVD ESTERNE | PROFILO PIENO IN PIENO ZINGA - DVD ESTERNE | ORGI QUOTA DVD ESTERNE

PROSPETTO SU VIA DELLA FOCE — SCALA 1:200

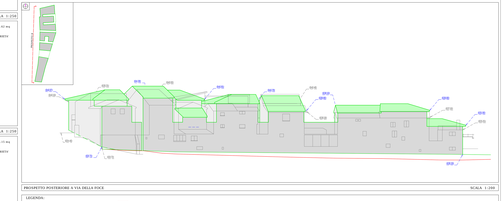

PROSPETTO POSTERIORE A VIA DELLA FOCE — SCALA 1:200

LEGENDA:
MURATURA DEL FABBRICATO - DVD ESTERNE | MURATURA DEL FABBRICATO - DVD DI DATO | ORGI QUOTA DVD ESTERNE | ORGI QUOTA DVD ESTRAE | TERRENO DVD DI DATO | TERRENO DVD ESTERNE

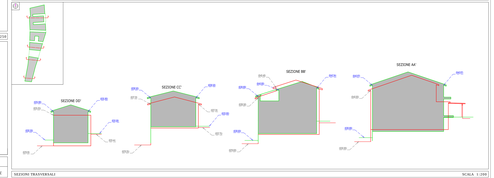

SEZIONI TRASVERSALI — SCALA 1:200

INVILUPPO DEL NUOVO AGGREGATO EDILIZIO RISPETTO ALL'ESISTENTE — SCALA1:200