PIANO DI RECUPERO URBANO DELLA FRAZIONE TEMPERA

COMUNE DE L'AQUILA

PIANO DI RECUPERO URBANO SUB AMBITO A1

oggetto:

PARAMETRI URBANISTICI

SCHEDA PROGETTO AGGREGATO n. 55

tavola: 18.1

data: 09.12.2016 elaborato: PROG. R - 12_01 scala: VARIE

Ing. Sergio Alfonsetti		adozione:
Ing. Michele Antonioni		
arch. Antonio Castellucci		
arch. Paolo Crisotti		approvazione:
arch. Deodata Mari		
arch. Giovanna Palladino		
Ing. Gianfranco Ruggieri		
Ing. Antonello Salvatori		
arch. Venanzio De Metis		
arch. Giampiero Durante		protocollo:

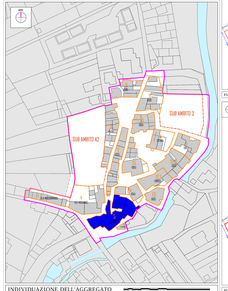

INDIVIDUAZIONE DELL'AGGREGATO

PLANIMETRIA GENERALE

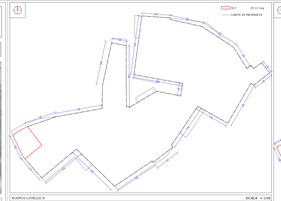

PIANTA LIVELLO 0 SCALA 1:250

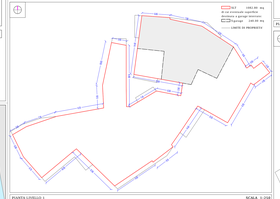

PIANTA LIVELLO 1 SCALA 1:250

PIANTA LIVELLO 2 SCALA 1:250

PIANTA LIVELLO 3 SCALA 1:250

PIANTA LIVELLO 4 SCALA 1:250

NESSUNA RAPPRESENTAZIONE

TOTALE AGGREGATO

SLT = 3547.25 mq VOLUME UTILE LORDO = 10938.00 mc (comprensivo di sottotetti non abitabili e garage interrati)

STATO DI PROGETTO - RICOSTRUZIONE

DATI E SCHEMI DIMENSIONALI

LEGENDA:

PROPRIETÀ DI PRIMA STRAIA - STATO ATTUALE | LINEA DI GRONDA STATO ATTUALE | PROPRIETÀ DI PRIMA STRAIA - STATO FUTURO | MASSIMA SALITA NUOVE - STATO FUTURO | PROPRIETÀ NON DI PRIMA STRAIA - STATO FUTURO | LINEA DI GRONDA STATO FUTURO

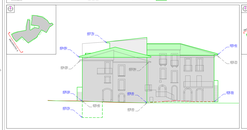

PROSPETTO SU VIA DELLA CROCE SCALA 1:200

PROSPETTO SU VIA DEI CONIGLI SCALA 1:200

PROSPETTO SU VICOLO CIEUNO DELLE MOLE SCALA 1:200

PROSPETTO SU VIA DEI CONIGLI - VIA DI POLLI SCALA 1:200

PROSPETTO SU VIA DEI CONIGLI SCALA 1:200

PROSPETTO SU VIA DEI CONIGLI SCALA 1:200

LEGENDA:

INGOMBRO DEL FABBRICATO - STATO ESISTENTE | INGOMBRO DEL FABBRICATO - STATO DI FATTO | LINEA DI GRONDA STATO ATTUALE | TERRENO STATO DI FATTO | TERRENO STATO ESISTENTE

SEZIONE A-A' SCALA 1:200

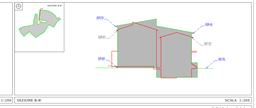

SEZIONE B-B' SCALA 1:200

INVILUPPO DEL NUOVO AGGREGATO EDILIZIO RISPETTO ALL'ESISTENTE

SCALA1:200