



COMUNE DE L'AQUILA

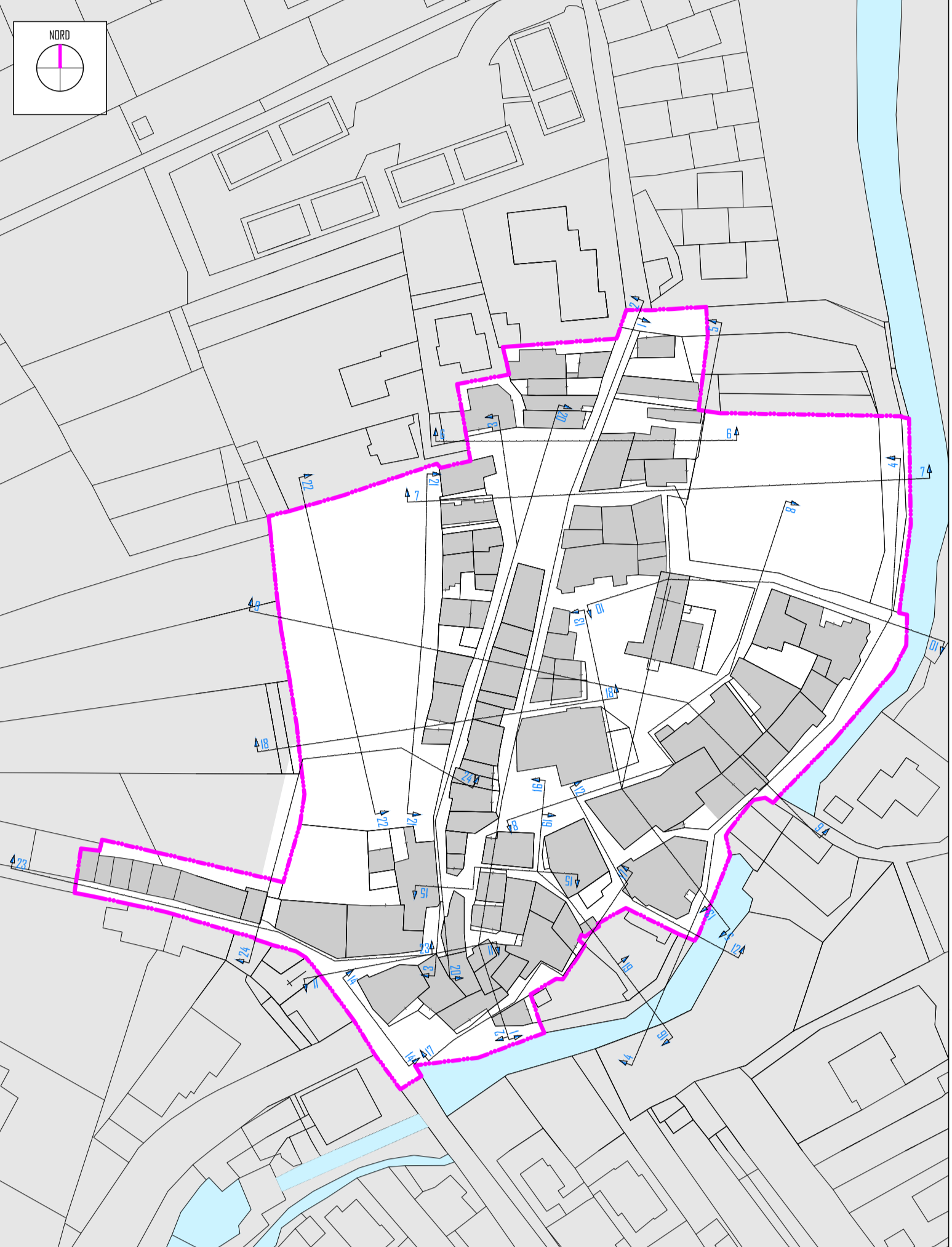
PIANO DI RECUPERO URBANO SUB AMBITO A1



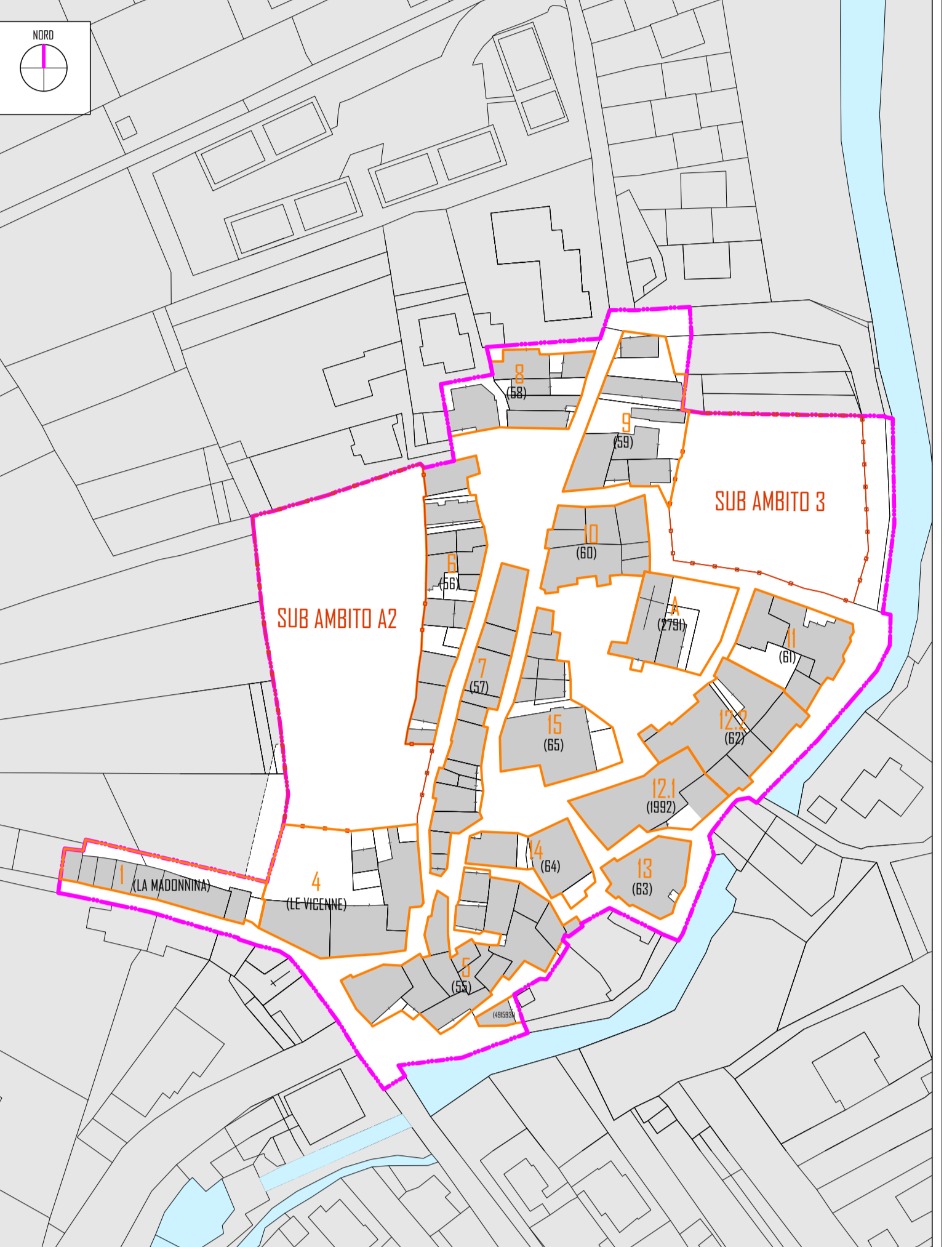
data:	09.12.2016	versione:	PRGG - R. 12/2011	scala:	1:300
colore:	7	autore:		approvazione:	
oggetti:	SISTEMAZIONI DI PROGETTO ATTACCO A TERRA DEI NUOVI EDIFICI				
ing.:	Giorgio Alonzi	ing.:	Michela Antonucci	ing.:	Antonio Castellucci
arch.:	Paolo Cocchi	arch.:	Chiara Masi	ing.:	Laura Pizzoccheri
ing.:	Luca Pizzoccheri	ing.:	Giuseppe Pugliesi	ing.:	Antonio Salsani
ing.:	Vincenzo De Masi	arch.:	Giuseppe Duronio	ing.:	



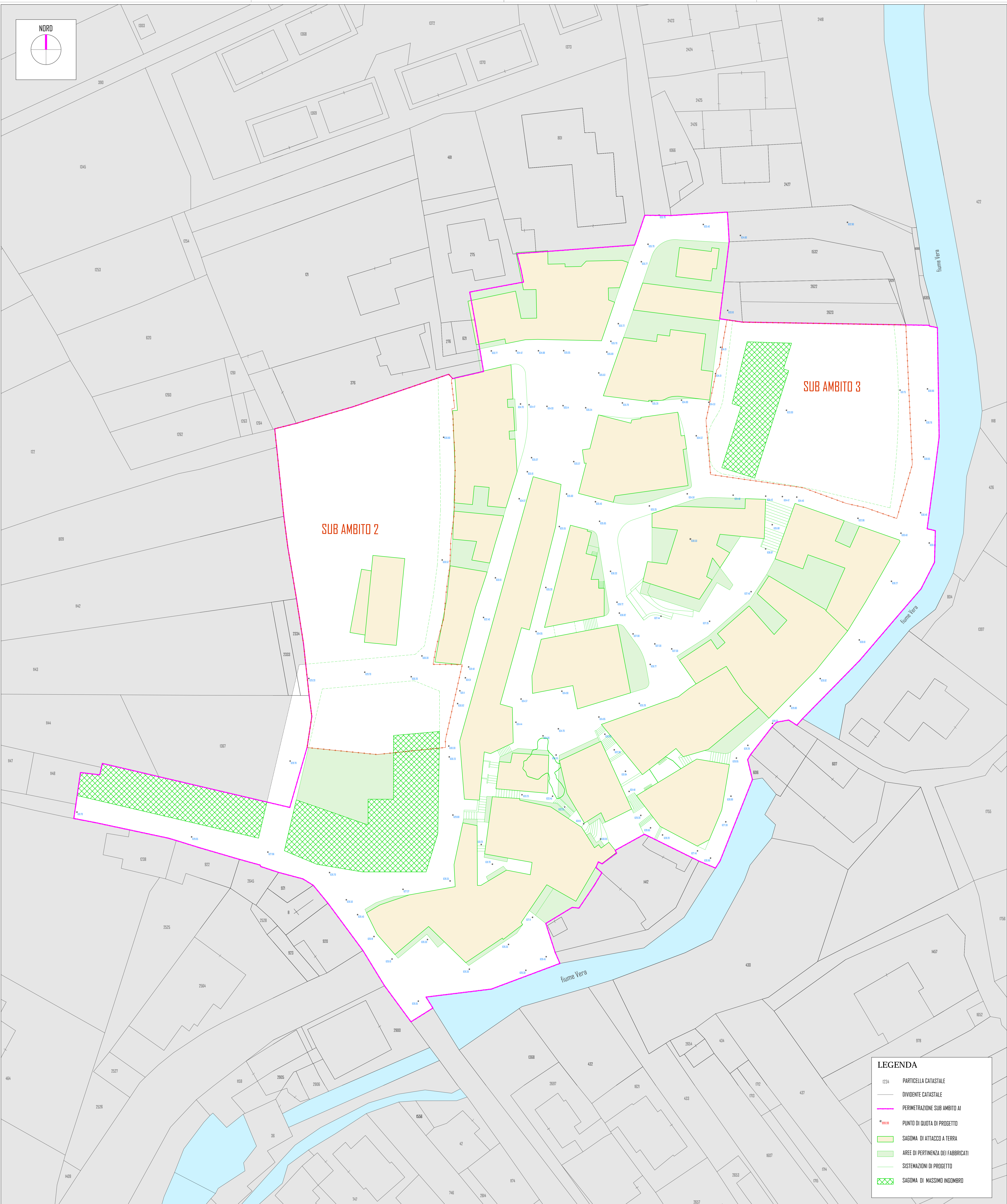
COMUNE DI L'AQUILA - SEZIONE E FOGLIO 9 ALLEGATO A
STRALCIO DELLA PLANIMETRIA CATASTALE (04 apr. 2015)



INDIVIDUAZIONE DEI PROFILI
PLANIMETRIA GENERALE



INDIVIDUAZIONE DEGLI AGGREGATI
PLANIMETRIA GENERALE



LEGENDA

- 03A PARCELLA CATASTALE
- DIVIDENTE CATASTALE
- PERIMETRAZIONE SUB AMBITO A1
- PUNTO DI QUOTA DI PROGETTO
- SAGOMA DI ATTACCO A TERRA
- AREE DI PERTINENZA DEI FABBRICATI
- SISTEMAZIONI DI PROGETTO
- SAGOMA DI MASSIMO INQUADRO