


























Legenda

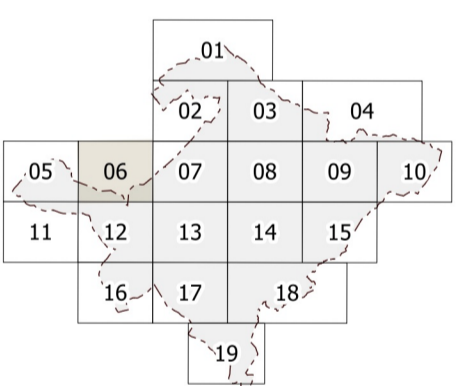
-  Confine comunale
-  Inviluppo delle Unità Urbane (Rif. Tavole scala 1:5.000)

Unità territoriali

-  UM2 - Tessuti per le attività produttive
-  CPIT - Città Pubblica - Infrastrutture territoriali
-  CPMS - Città Pubblica - Attrezzature militari
-  Varchi ecologici e aree di criticità
-  CPP* - Città Pubblica - Parchi urbani e Ambienti pubblici o di pubblica fruizione e attrezzature complementari
-  CPIF - Città Pubblica - Infrastrutture funiviarie
-  Impianti a fune di progetto
-  Impianti a fune in disuso
-  Impianti a fune in servizio
-  CP4 - Cimiteri e fasce di rispetto
-  TR5 - Aree di recupero delle attività agricole
-  TR7 - Aree per campeggi e sosta camper
-  TR8 - Nuclei in area agricola
-  TN1.1 - Parchi e riserve naturali - zone A B C del Parco del Gran Sasso
-  TN2.1a - Fruizione degli spazi naturali - zona D del Parco del Gran Sasso
-  TN2.1b - Fruizione degli spazi naturali - PST Scindarella Montecristo per gli interventi dello sci nordico
-  TN2.1c - Fruizione degli spazi naturali - PST Scindarella Montecristo per gli interventi dello sci nordico
-  TN3.1 - Bosco mista
-  TN3.2 - Boschi di conifere e rimboscimenti
-  TN3.3 - Arbusteti e cespuglieti
-  TN4 - Aree montane - Rocce / Aree nude / Praterie in quota
-  US5 - Viabilità storica
-  US4 - Complessi e manufatti storici di pregio
-  Parco Nazionale del Gran Sasso e Monti della Laga
-  Corsi d'acqua

*Codice CPP	Nome
1	Ambiente archeologico di Amiterno in S. Vittorino
2	Ambiente archeologico di Forcona in Bagno
3	Ambiente delle costruzioni in pietra a secco (tholos) di Monte Manicola
4	Ambiente delle grotte della valle del Guasto in Assergi
5	Ambiente rupestre di Monte Rofano a Filetto
6	Ambiente rupestre di Tempera e delle risorgive del fiume Vera
7	Parco delle acque del fiume Aterno e dei suoi affluenti Raio e Raiale
8	Parco delle bonifiche agrarie di Tempera e Paganica
9	Parco delle colline di Sassa
10	Parco urbano del Colle di Roio e delle doline
11	Parco urbano di S. Anza e Pettino
12	Parco urbano del Lago del Vetoio

COMUNE di L'AQUILA
Dipartimento per la Ricostruzione
SETTORE PIANIFICAZIONE



NUOVO PIANO REGOLATORE GENERALE

Prima stesura Febbraio 2017

- | | | | |
|---|--|---|--|
| <p>SINDACO
Massimo Cialente</p> <p>ASSESSORE
Pietro Di Stefano</p> <p>DIRIGENTE
Chiara Santoro</p> <p>COORDINATORE
Daniele Iacovone</p> | <p>UFFICIO DEL PIANO REGOLATORE GENERALE</p> <p>Coordinamento interno
Maurizio Tollis</p> <p>SETTORE PIANIFICAZIONE
Giovanni De Angelis
Beatrice De Minicis
Carmelina De Rose
Vella Di Gregorio
Ilaria Polcini
Claudio Rusotti
Sandro Tosone</p> | <p>SETTORE RICOSTRUZIONE PRIVATA
Graziano Berardi
Lisa Di Carliantonio
Roberto Spagnoli</p> <p>SETTORE AMBIENTE
Dina Dell'Usto
Giuseppe Tomagra
Marco Vitaliani</p> <p>SETTORE PATRIMONIO
Piero Tattano</p> <p>SETTORE RICOSTRUZIONE PUBBLICA
Francesco Moretti</p> | <p>CONSULENTE GIURIDICO
Paolo Urbani</p> <p>TELOS
Territory Environment
Legislation for fan Open
Society - Giovanni Catello</p> <p>UNIVERSITA' DI LAQUILA
Dipartimento di Ingegneria
Civile Edile-Architettura
Ambientale</p> |
|---|--|---|--|

