



Allegato alla Delibera di C.C. 32 del 23.03.2015

IL SINDACO
Dott. Massimo Cialente

ASSESSORATO ALLA RICOSTRUZIONE, URBANISTICA
E PIANIFICAZIONE TERRITORIALE
Assessore Pietro Di Stefano

SETTORE PIANIFICAZIONE
Dirigente
Arch. Chiara Santoro

Ufficio
Antonio Berardi, Beatrice De Minicis, Carmelina De Rose, Velia Di Gregorio,
Paola Loglisci, Ilaria Polcini, Claudio Ruscitti, Maurizio Tollis, Sandro Tosone

Consulenti
Arch. Daniele Icovone, Avv. Paolo Urbani

COMUNE DI L'AQUILA

Assessorato alla Ricostruzione, Urbanistica e Pianificazione Territoriale
Settore Pianificazione

VARIANTE DI SALVAGUARDIA PER LA CESSIONE PEREQUATIVA DEGLI STANDARD URBANISTICI

Visualizzazione delle osservazioni
sulla cartografia della Variante



COMUNE DI L'AQUILA

SINDACO: Massimo Cialente - ASSESSORE: Piero Di Stefano - DIRIGENTE: Chiara Santoro
Assessorato alla Ricostruzione e Pianificazione - Settore Pianificazione e Ripianificazione del territorio

VARIANTE DI SALVAGUARDIA PER LA CESSIONE PEREQUATIVA DEGLI STANDARD URBANISTICI

N.	N. PROTOCOLLO	DATA	PROPONENTE	LOCALIZZAZIONE		
				Foglio	Particelle	Località
1	32354	07/04/2014	Salvatore Caroli	87	1351	L'Aquila
2	43894	18/06/2014	Antonio Ciancia	80	155, 2105, 4957	L'Aquila
3	57343	24/06/2014	Luca Paiola	---	---	Sassa
4	59937	02/07/2014	Pierina Pacitti	10	268	Roio Poggio
5	61605	08/07/2014	Bernardino Fatigati	80	3502	L'Aquila
6	62519	09/07/2014	Paoletti Pasqualina	10	316	Roio Poggio
7	65769	21/07/2014	Vincenzo Stornelli	10	319, 895	Roio Poggio
8	65775	21/07/2014	Giovanni Sferra, Francesca Ciccozzi, Giovanna Zonfa	10	640, 123	Roio Poggio
9	66726	23/07/2014	Luigi Fatigati	11	464	Roio Poggio
10	67011	23/07/2014	Paolo Ciocca, Giulia Matropietro	88	1284, 1410	Gignano
11	67375	24/07/2014	Ferdinando e Roberto Ragone	26	374, 1456	Arischia
12	67663	25/07/2014	Albina Catena	6	5, 636, 637	Sassa
13	68186	28/07/2014	Tito Alfonsetti	8	307	Paganica
14	68506	29/07/2014	Arcangelo Simioli, Maria Antonietta Gatti	16	2439, 2801	Paganica
15	69584	31/07/2014	Ezio Lepidi	5	1577, 847, 1485	Pianola
16	69596	31/07/2014	Giuseppe Lolli	87	563, 1460	L'Aquila
17	69756	31/07/2014	Federico e Maurizio Guetti	27	764	Paganica
18	69771	31/07/2014	Mariani Giorgio	27	528, 767, 521	Paganica
19	69777	31/07/2014	Giuseppe Guetti	27	529	Paganica
20	69781	31/07/2014	Comitato per la rinascita di Pescomaggiore e Associazione di Promozione Sociale MISA	85	787, 65, 66	Pescomaggiore
21	69784	31/07/2014	Bianca de Matthaëis, Pierfrancesco Ciancia	80	71, 4745, 4744, 74, 4956	L'Aquila
22	69893	01/08/2014	Giovanni Cucchiarella	9	1105	Bagno
23	69900	01/08/2014	Nunziatina Gioia, Alfonso Piccini	80	2116, 1109, 51, 63, 1111, 2169	L'Aquila
24	69924	01/08/2014	De Meis Antonietta	92	198, 1429	Sant'Elia
25	69946	01/08/2014	Bianca de Matthaëis, Pierfrancesco Ciancia	80	71, 4745, 4744, 74, 4956	L'Aquila
26	69990	01/08/2014	Luca Gentile - Società GES srl	83	1546, 1547, 1647	L'Aquila
27	70007	01/08/2014	Franco Di Fabio - Società ARS MECHANICA	---	---	---
28	70082	01/08/2014	Rosa e Tito Mariani	88	1109, 1135, 78 parte	Gignano
29	70083	01/08/2014	Fabio Cacciari, Luca e Annalisa Ianni	82	2	L'Aquila
30	70109	01/08/2014	Maria Cristina Scarsella	88	661, 93	L'Aquila
31	70153	31/07/2014	Piero Giovanni Di Zitti	---	---	---
32	70175	01/08/2014	Antonio Berardi	23	50, 483	San Marco
33	70435	04/08/2014	Ivo D'Angelo	80	99, 4410, 4411, 4412, 4413, 4368	L'Aquila
34	70438	04/08/2014	Ada Berardi	105	810	L'Aquila
35	70442	01/08/2014	Concetta Maria Presti	---	---	Acquasanta
36	70856	05/08/2014	Maria Teresa Cialone, Clarice Berardi	104	623, 532, 531, 1507, 1508	San Vittorino
37	70907	05/08/2014	Luigi Olivieri	69	2903	Camarda
38	70924	05/08/2014	Mauro Arduini	69	837, 2933	Camarda
39	70960	05/08/2014	Don Giuseppe Gianiorio	60-75	481, 482, 598, 597, 36, 35	Coppito
40	70969	05/08/2014	Giuseppe Chiarinza	5	5, 6	Pianola
41	70976	05/08/2014	Anna Calvisi	69	168, 642, 2343, 2346	L'Aquila
42	70982	05/08/2014	Agostino Berardi	104	1499, 530	San Vittorino
43	70995	05/08/2014	Silvio Roberto Tarquini	---	---	---
44	71442	06/08/2014	Ernesto Di Virgilio, Antonella Mancini	70	558, 559, 560, 226, 128, 129, 996, 995, 146, 148	San Sisto
45	71929	07/08/2014	Concetta Maria Presti	---	---	Acquasanta
46	71957	07/08/2014	Antonio Alberto Clemente (Commissario ad Acta), Francesco Rivera, Violanda Bonaventura	70 80	268, 868, 271, 914, 743, 1504, 1505 4364, 4365, 4375, 2280	L'Aquila L'Aquila

REGISTRO OSSERVAZIONI PERVENUTE

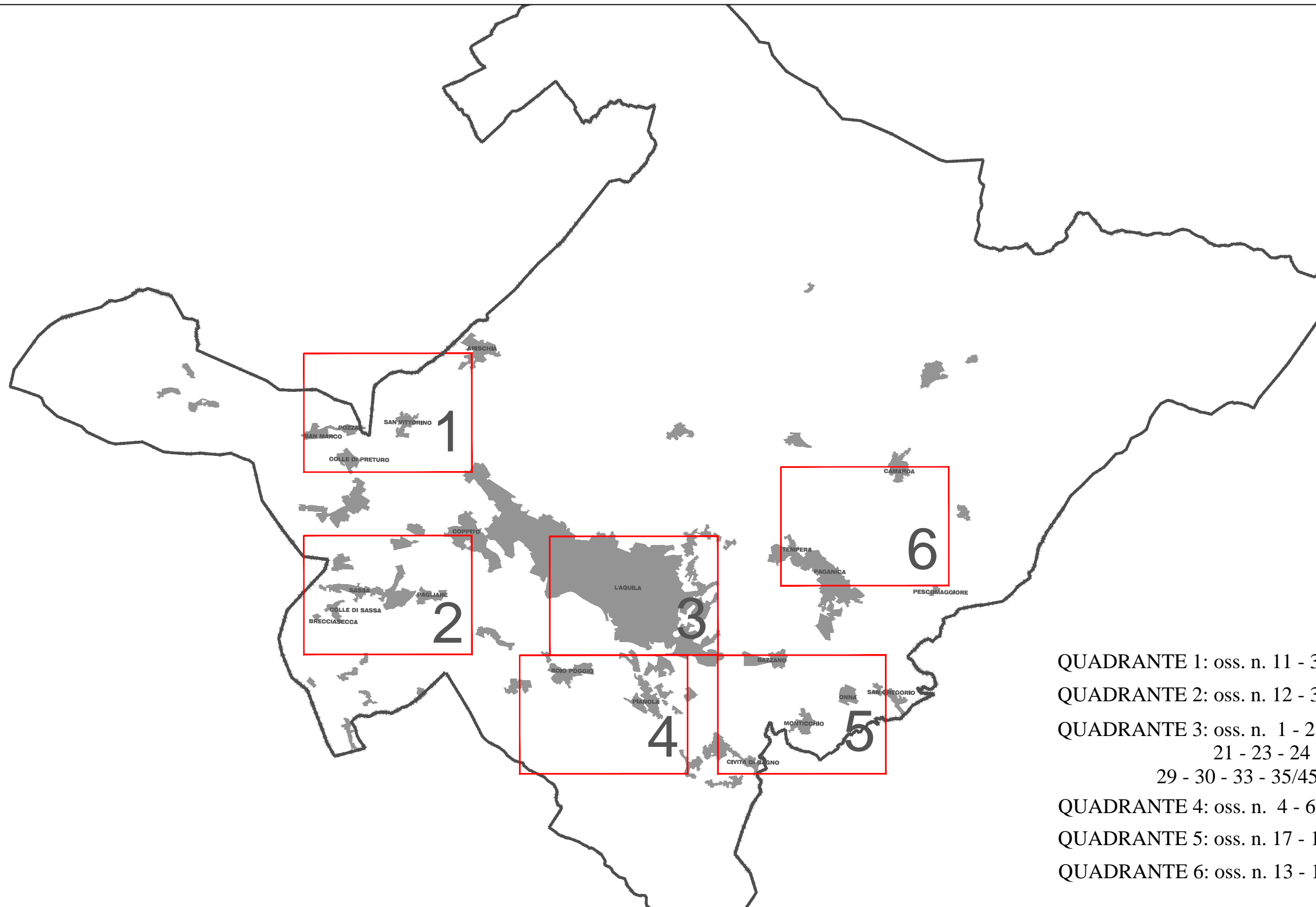
Gennaio 2015



COMUNE DI L'AQUILA

SINDACO: Massimo Cialente - ASSESSORE: Piero Di Stefano - DIRIGENTE: Chiara Santoro
Assessorato alla Ricostruzione e Pianificazione - Settore Pianificazione e Ripianificazione del territorio

VARIANTE DI SALVAGUARDIA PER LA CESSIONE PEREQUATIVA DEGLI STANDARD URBANISTICI



QUADRANTE 1: oss. n. 11 - 32 - 34 - 36 - 42

QUADRANTE 2: oss. n. 12 - 39

QUADRANTE 3: oss. n. 1 - 2 - 5 - 10 - 16

21 - 23 - 24 - 25 - 26 - 28

29 - 30 - 33 - 35/45 - 41 - 44 - 46

QUADRANTE 4: oss. n. 4 - 6 - 7 - 8 - 9 - 15 - 40

QUADRANTE 5: oss. n. 17 - 18 - 19 - 22

QUADRANTE 6: oss. n. 13 - 14 - 20 - 37 - 38

QUADRO D'UNIONE - BASE CATASTALE

ARISCHIA

11

42 42
36 36

34

32

POZZA

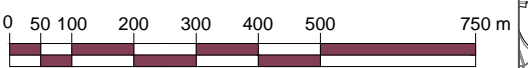
SAN VITTORINO

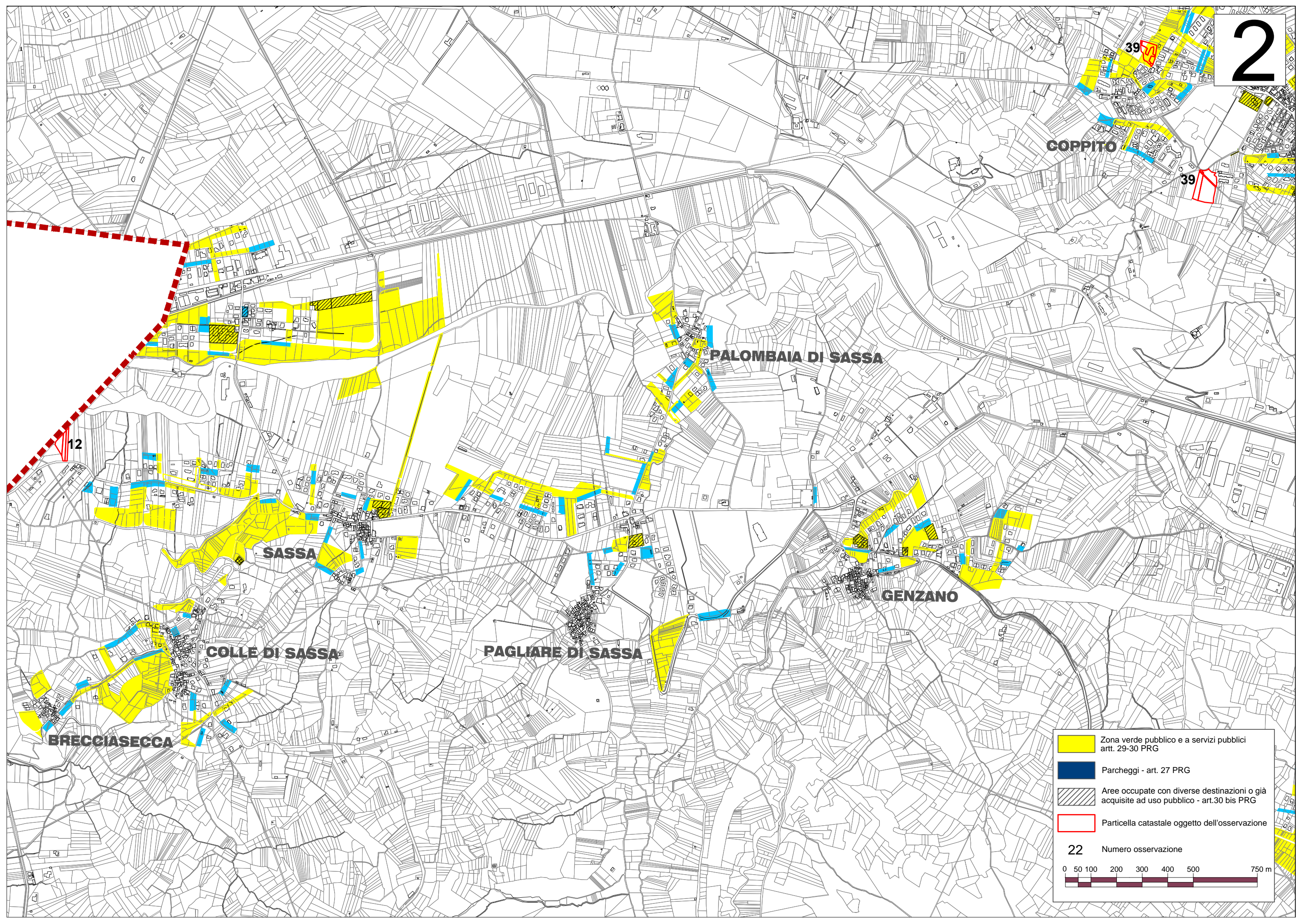
SAN MARCO

COLLE DI PRETURO

- Zona verde pubblico e a servizi pubblici artt. 29-30 PRG
- Parcheggi - art. 27 PRG
- Aree occupate con diverse destinazioni o già acquisite ad uso pubblico - art.30 bis PRG
- Particella catastale oggetto dell'osservazione

22 Numero osservazione

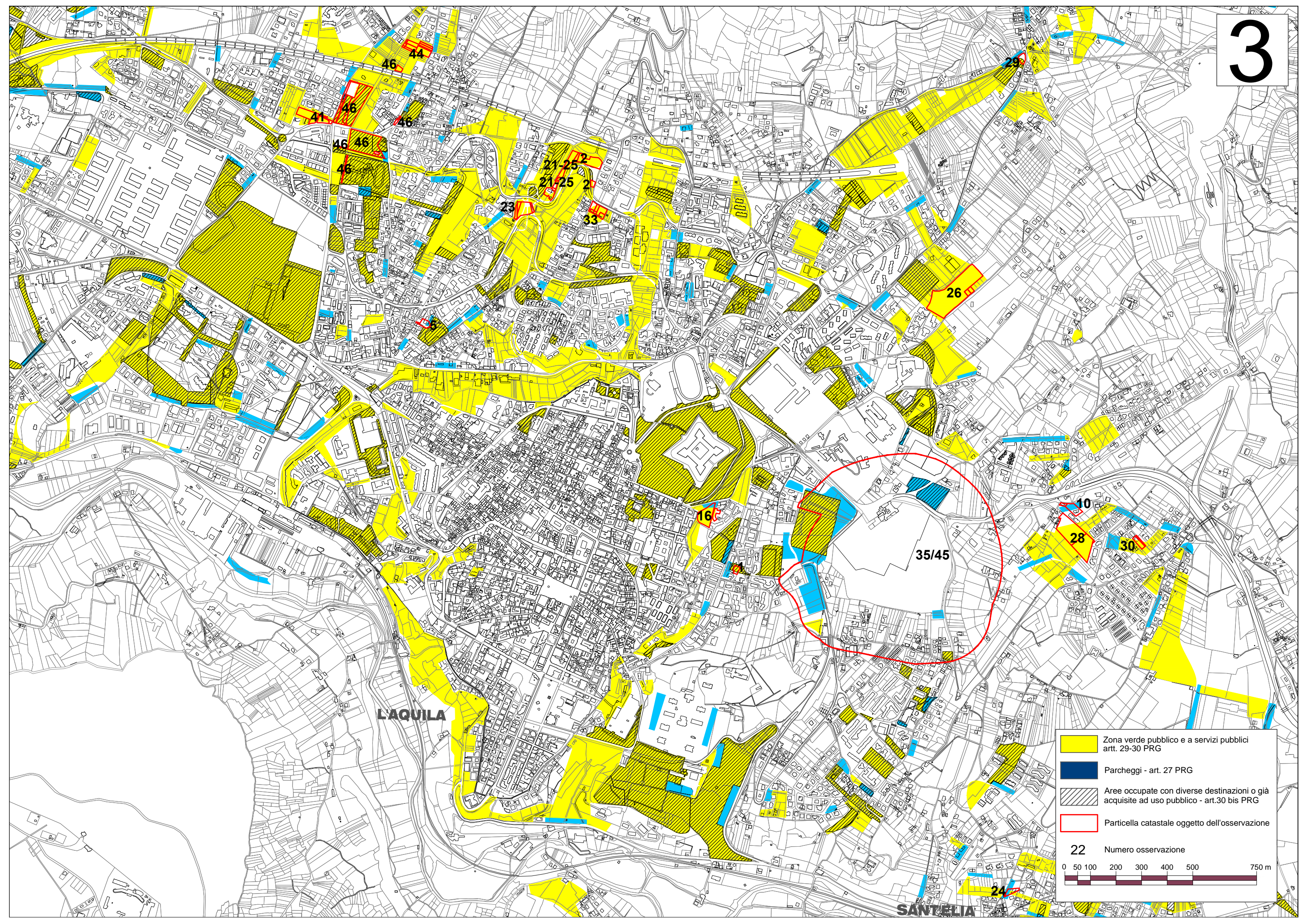




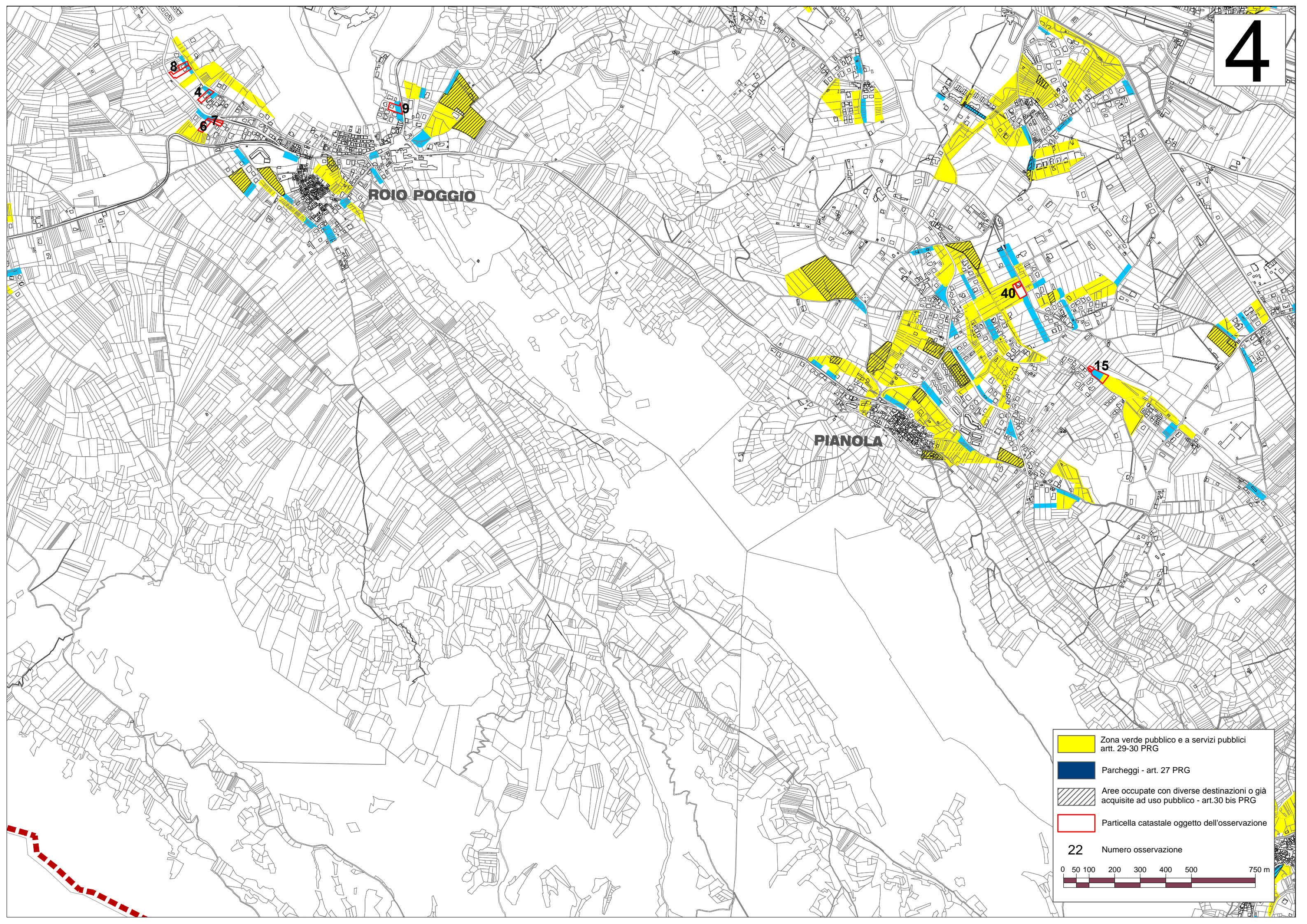
22 Numero osservazione

0 50 100 200 300 400 500 750 m

- Zona verde pubblico e a servizi pubblici artt. 29-30 PRG
- Parcheggi - art. 27 PRG
- Aree occupate con diverse destinazioni o già acquisite ad uso pubblico - art.30 bis PRG
- Particella catastale oggetto dell'osservazione







	Zona verde pubblico e a servizi pubblici artt. 29-30 PRG
	Parcheggi - art. 27 PRG
	Aree occupate con diverse destinazioni o già acquisite ad uso pubblico - art.30 bis PRG
	Particella catastale oggetto dell'osservazione
22	Numero osservazione

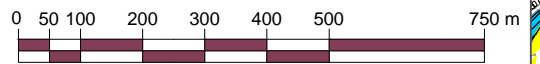


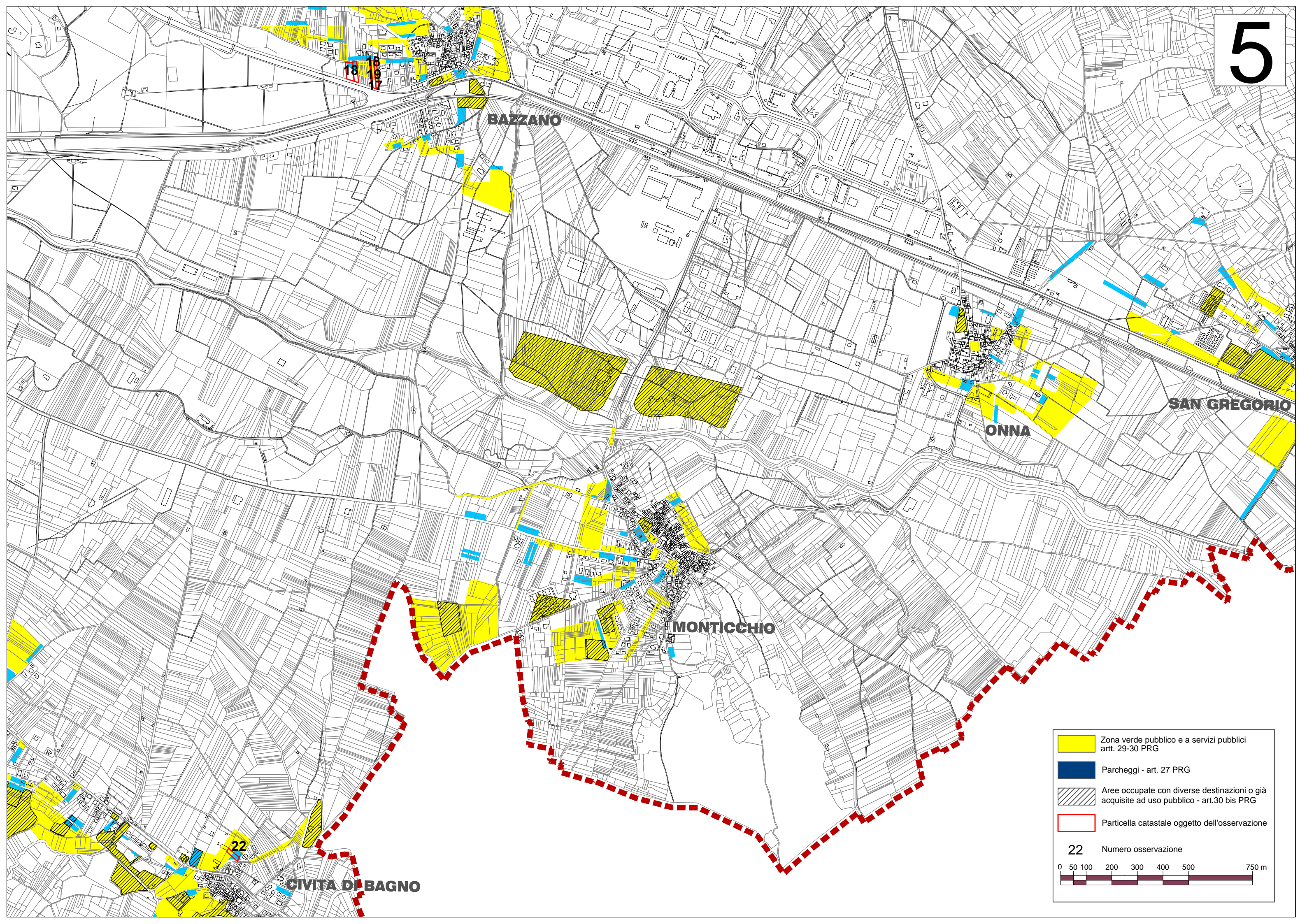
ROIO POGGIO

PIANOLA

-  Zona verde pubblico e a servizi pubblici artt. 29-30 PRG
-  Parcheggi - art. 27 PRG
-  Aree occupate con diverse destinazioni o già acquisite ad uso pubblico - art.30 bis PRG
-  Particella catastale oggetto dell'osservazione

22 Numero osservazione





18
19

BAZZANO


ONNA


SAN GREGORIO


MONTICCHIO


22

CIVITA DI BAGNO

 Zona verde pubblico e a servizi pubblici artt. 29-30 PRG





 Parcheggi - art. 27 PRG

 Aree occupate con diverse destinazioni o già acquisite ad uso pubblico - art.30 bis PRG

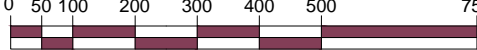
 Particella catastale oggetto dell'osservazione

22 Numero osservazione

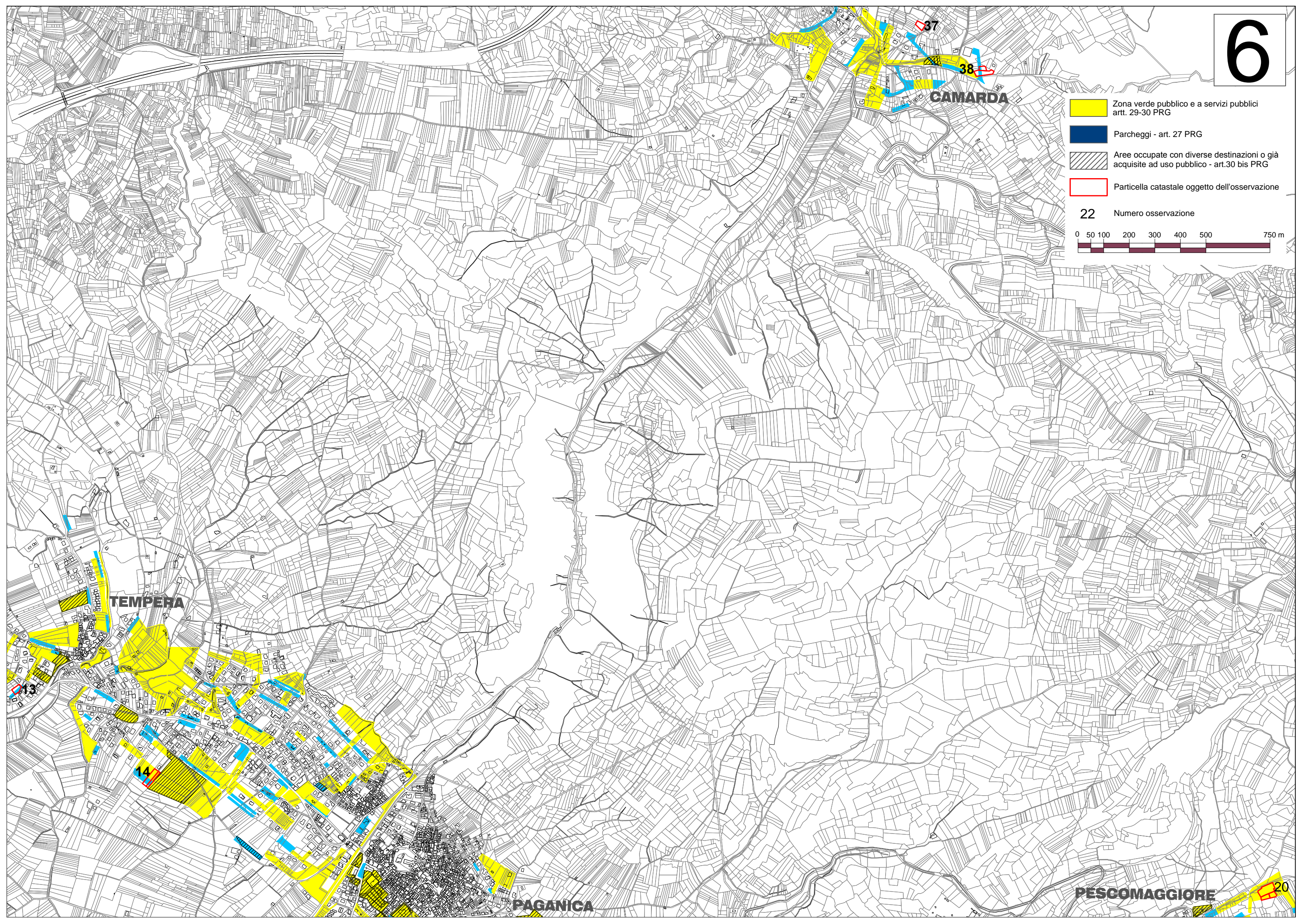
0 50 100 200 300 400 500 750 m

-  Zona verde pubblico e a servizi pubblici artt. 29-30 PRG
-  Parcheggi - art. 27 PRG
-  Aree occupate con diverse destinazioni o già acquisite ad uso pubblico - art.30 bis PRG
-  Particella catastale oggetto dell'osservazione

22 Numero osservazione



0 50 100 200 300 400 500 750 m

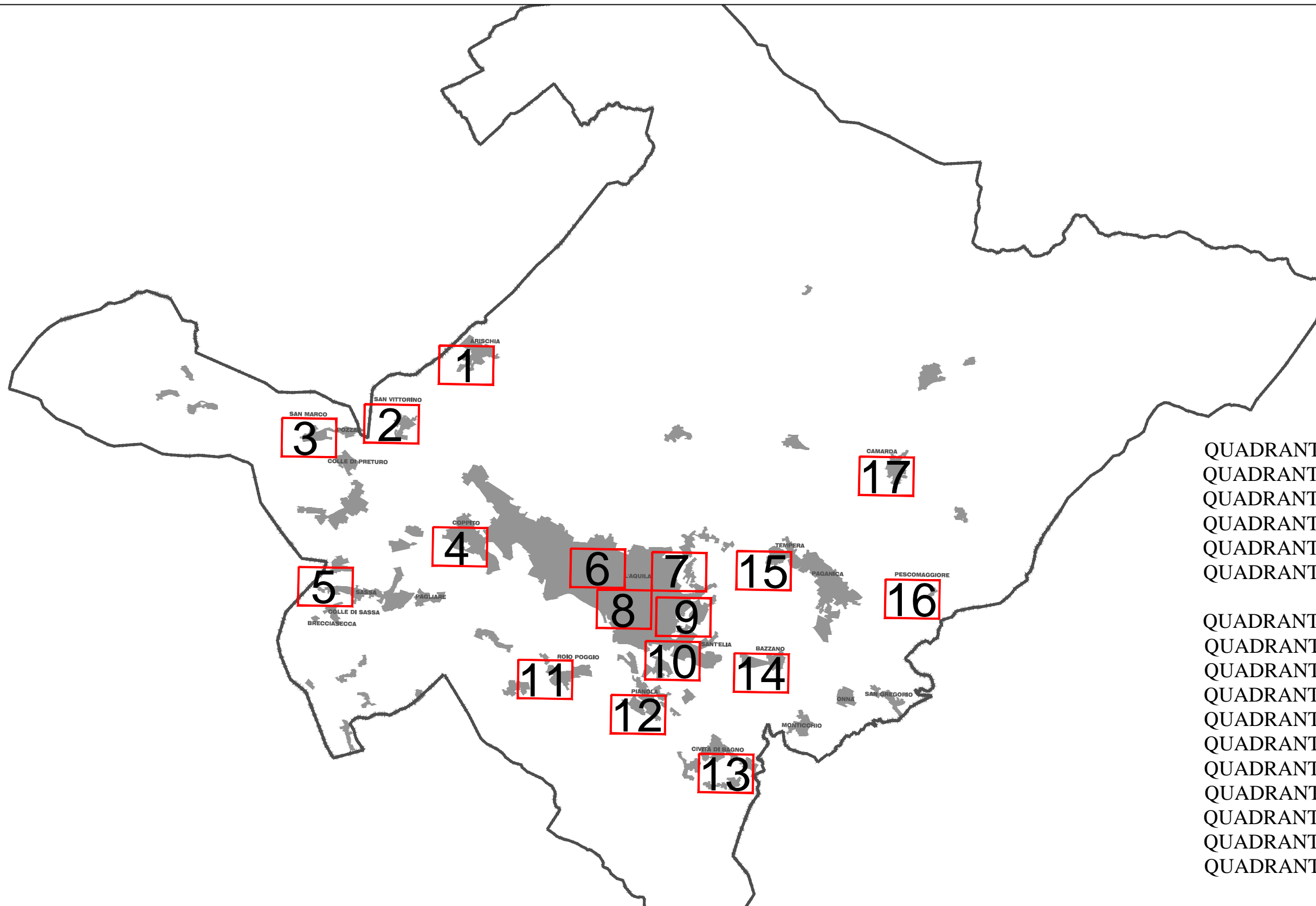




COMUNE DI L'AQUILA

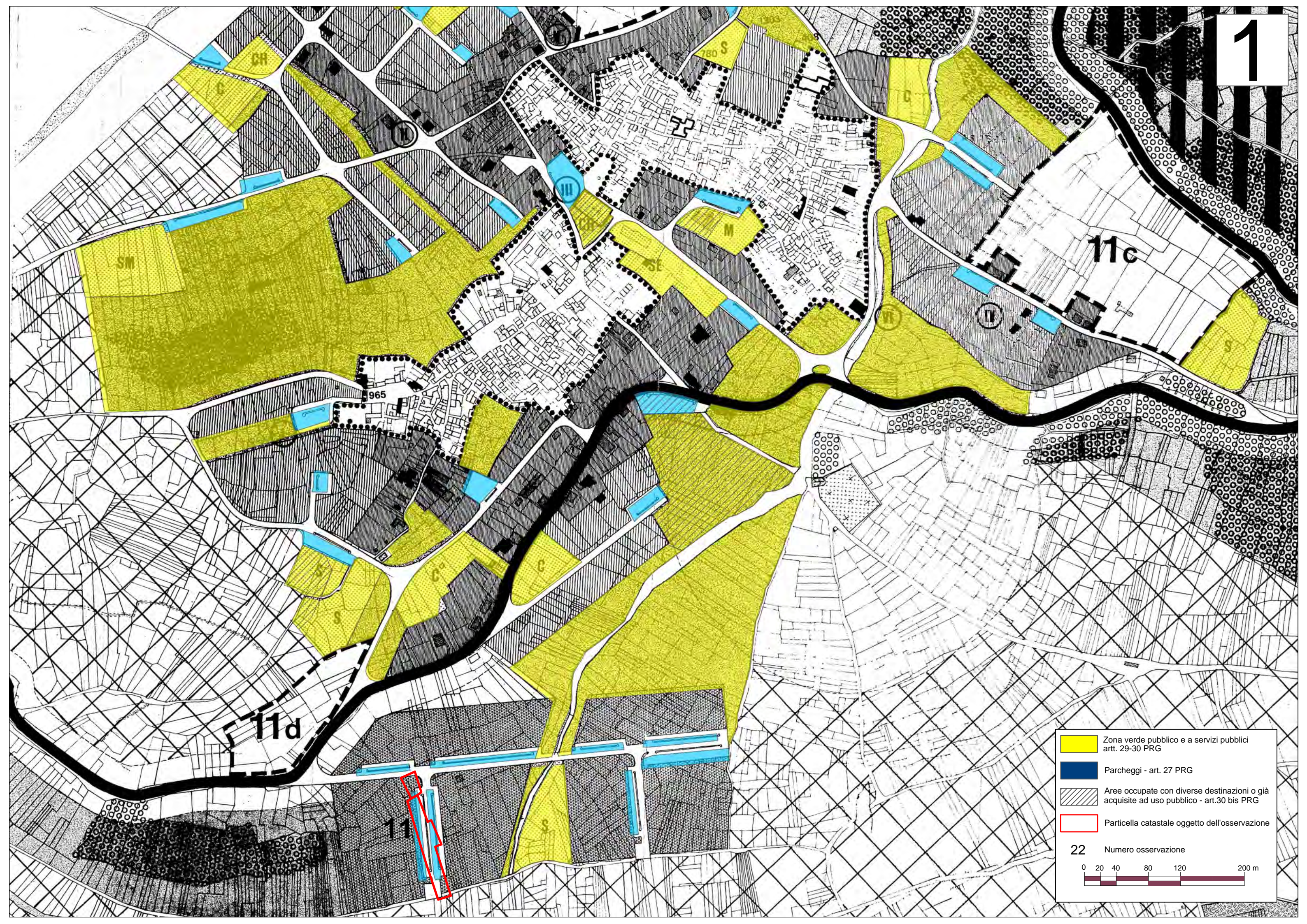
SINDACO: Massimo Cialente - ASSESSORE: Piero Di Stefano - DIRIGENTE: Chiara Santoro
Assessorato alla Ricostruzione e Pianificazione - Settore Pianificazione e Ripianificazione del territorio

VARIANTE DI SALVAGUARDIA PER LA CESSIONE PEREQUATIVA DEGLI STANDARD URBANISTICI



- QUADRANTE 1: 11
- QUADRANTE 2: 34 - 36 - 42
- QUADRANTE 3: 32
- QUADRANTE 4: 39
- QUADRANTE 5: 12
- QUADRANTE 6: 2 - 5 - 21 - 23 - 25
33 - 41 - 44 - 46
- QUADRANTE 7: 26 - 29
- QUADRANTE 8: 1 - 16
- QUADRANTE 9: 10 - 28 - 30
- QUADRANTE 10: 24
- QUADRANTE 11: 4 - 6 - 7 - 8 - 9
- QUADRANTE 12: 15 - 40
- QUADRANTE 13: 22
- QUADRANTE 14: 17 - 18 - 19
- QUADRANTE 15: 13 - 14
- QUADRANTE 16: 20
- QUADRANTE 17: 37 - 38

QUADRO D'UNIONE - BASE PRG



Zona verde pubblico e a servizi pubblici
artt. 29-30 PRG

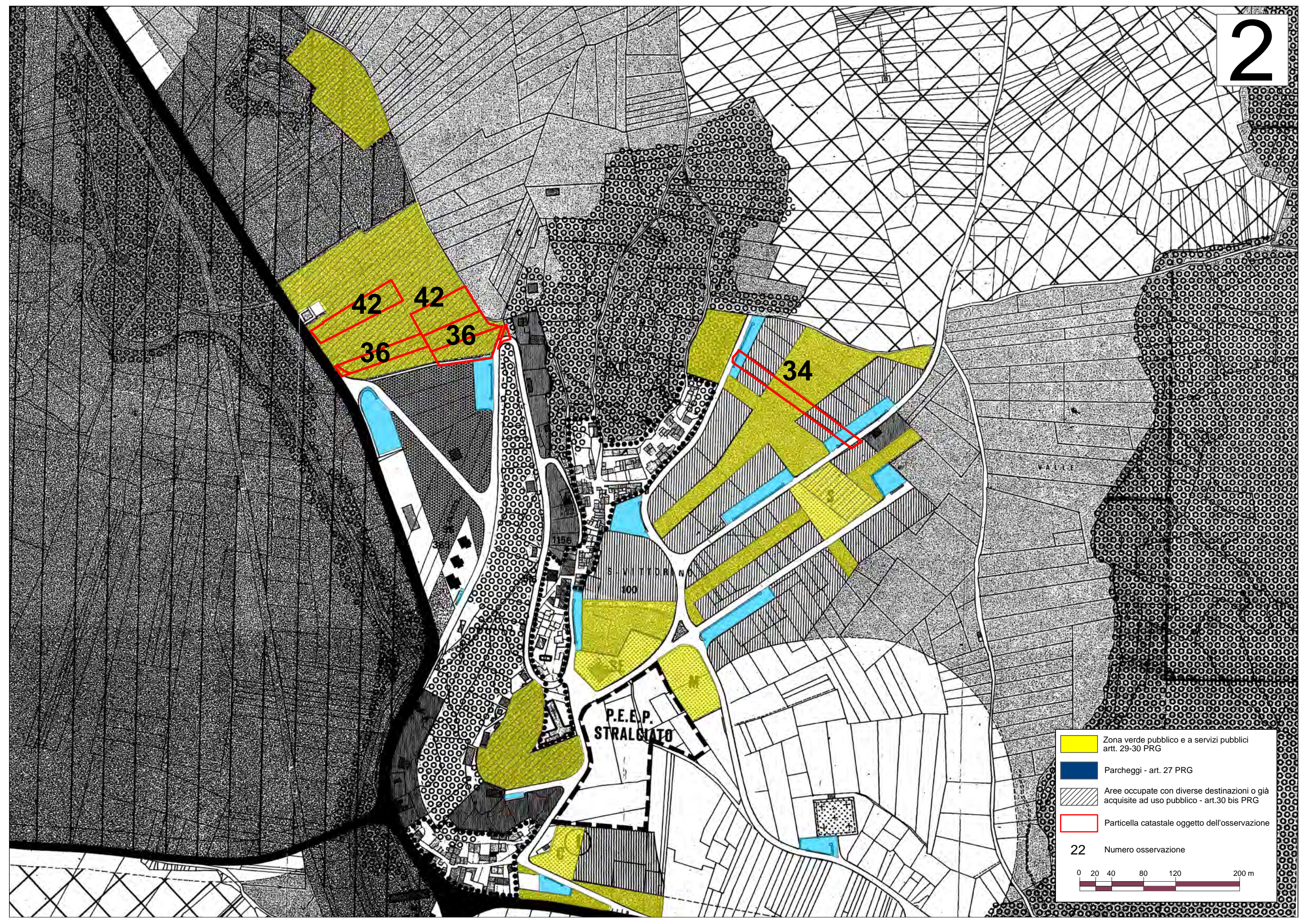
Parcheggi - art. 27 PRG

Aree occupate con diverse destinazioni o già
acquisite ad uso pubblico - art.30 bis PRG

Particella catastale oggetto dell'osservazione

22 Numero osservazione

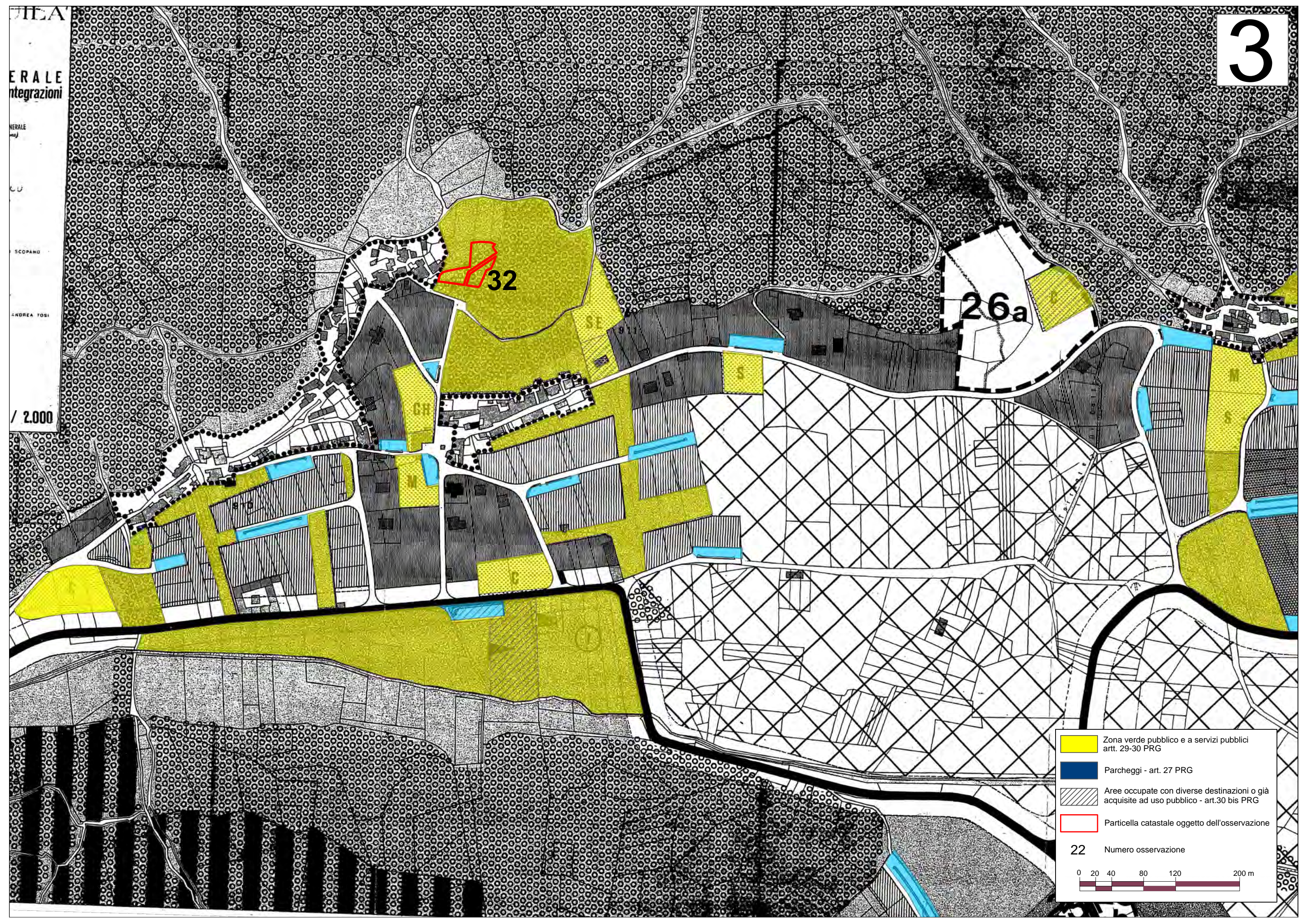
0 20 40 80 120 200 m





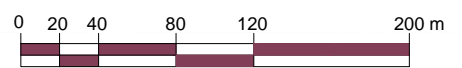


22 Numero osservazione

0 20 40 80 120 200 m





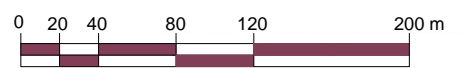
- Zona verde pubblico e a servizi pubblici artt. 29-30 PRG
- Parcheggi - art. 27 PRG
- Aree occupate con diverse destinazioni o già acquisite ad uso pubblico - art.30 bis PRG
- Particella catastale oggetto dell'osservazione

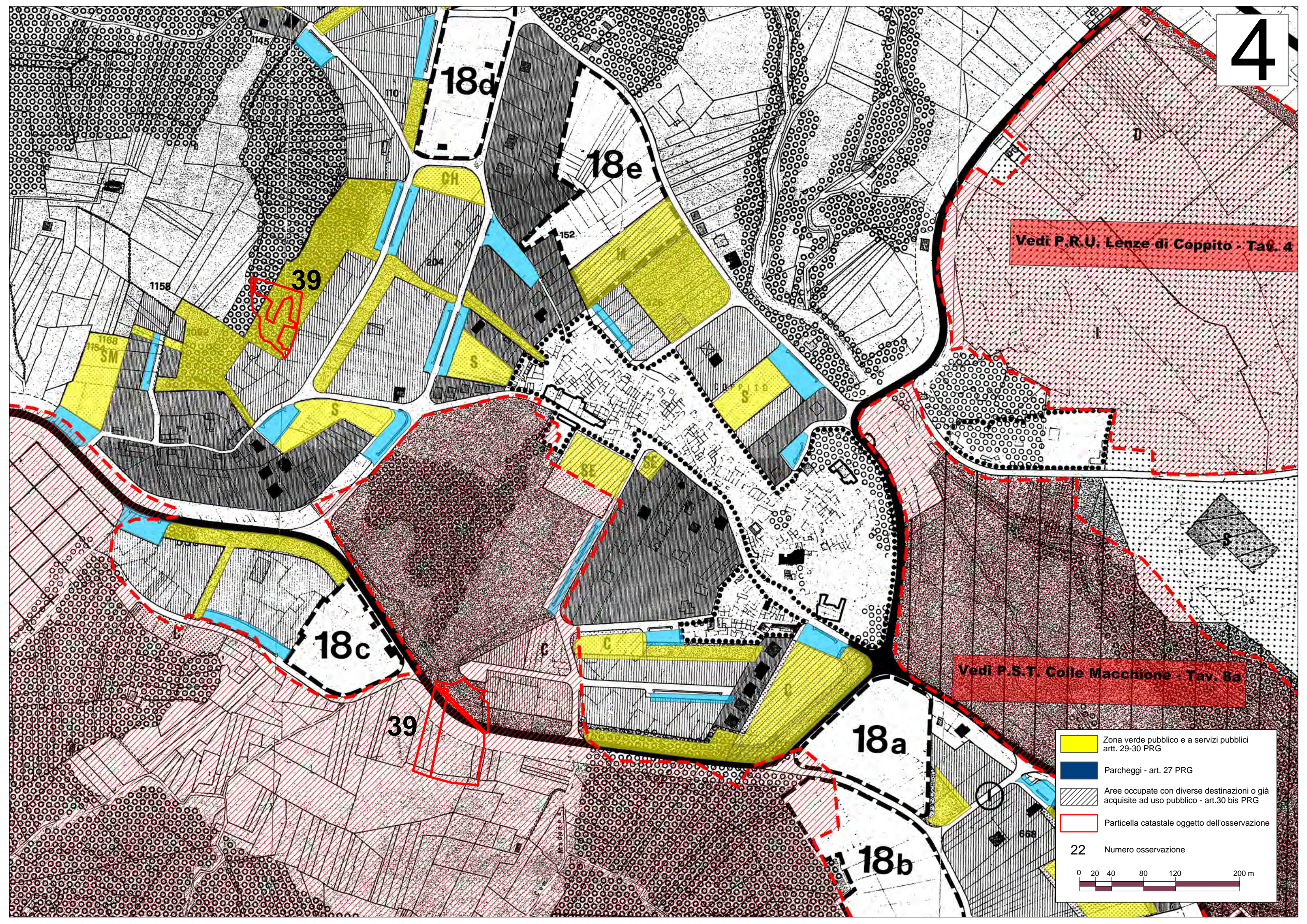


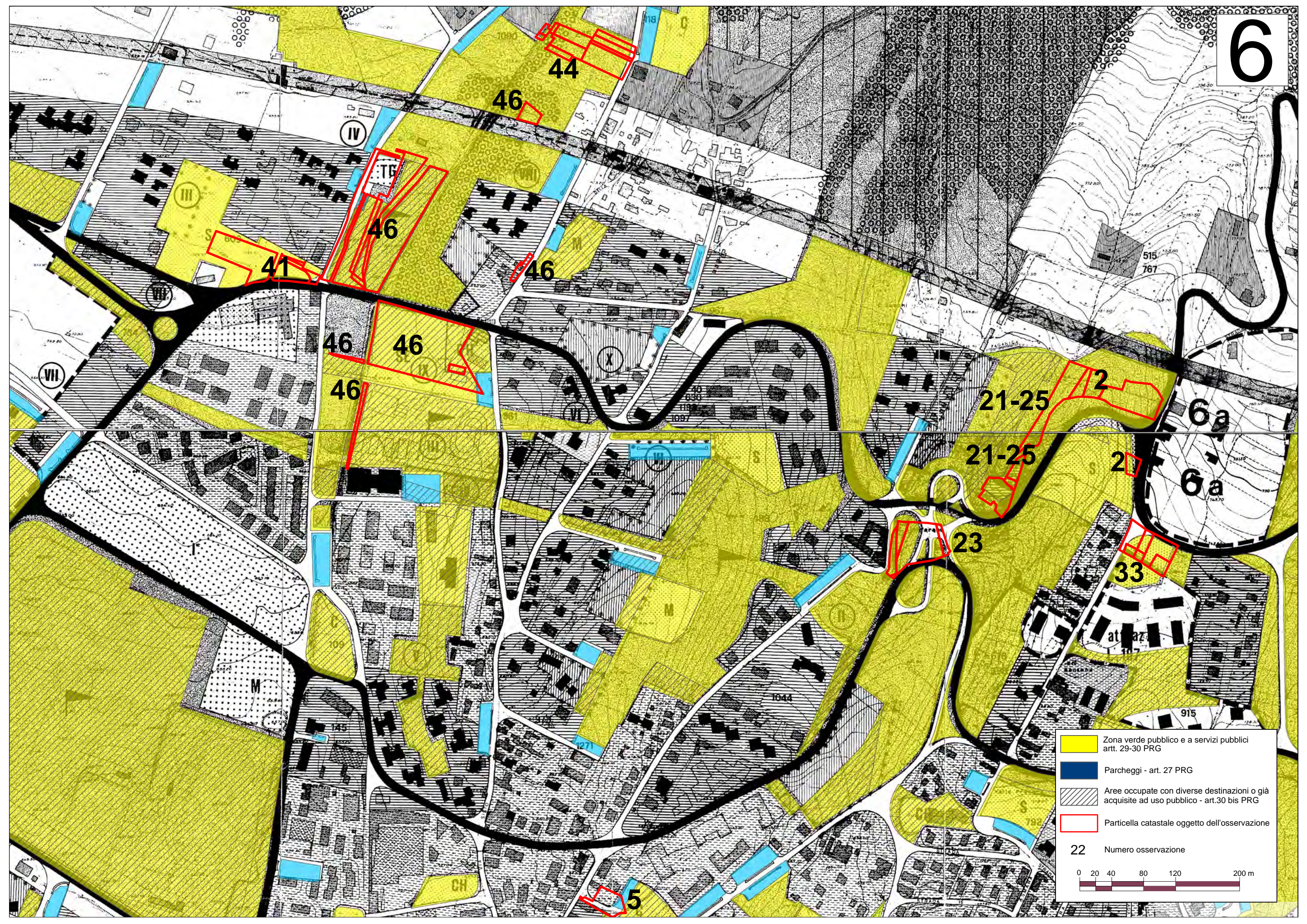
	Zona verde pubblico e a servizi pubblici artt. 29-30 PRG
	Parcheggi - art. 27 PRG
	Aree occupate con diverse destinazioni o già acquisite ad uso pubblico - art.30 bis PRG
	Particella catastale oggetto dell'osservazione
22	Numero osservazione
	





Vedi P.R.U. Lenze di Coppito - Tav. 4

Vedi P.S.T. Colle Macchione - Tav. 8a

	Zona verde pubblico e a servizi pubblici artt. 29-30 PRG
	Parcheggi - art. 27 PRG
	Aree occupate con diverse destinazioni o già acquisite ad uso pubblico - art.30 bis PRG
	Particella catastale oggetto dell'osservazione
22	Numero osservazione
	

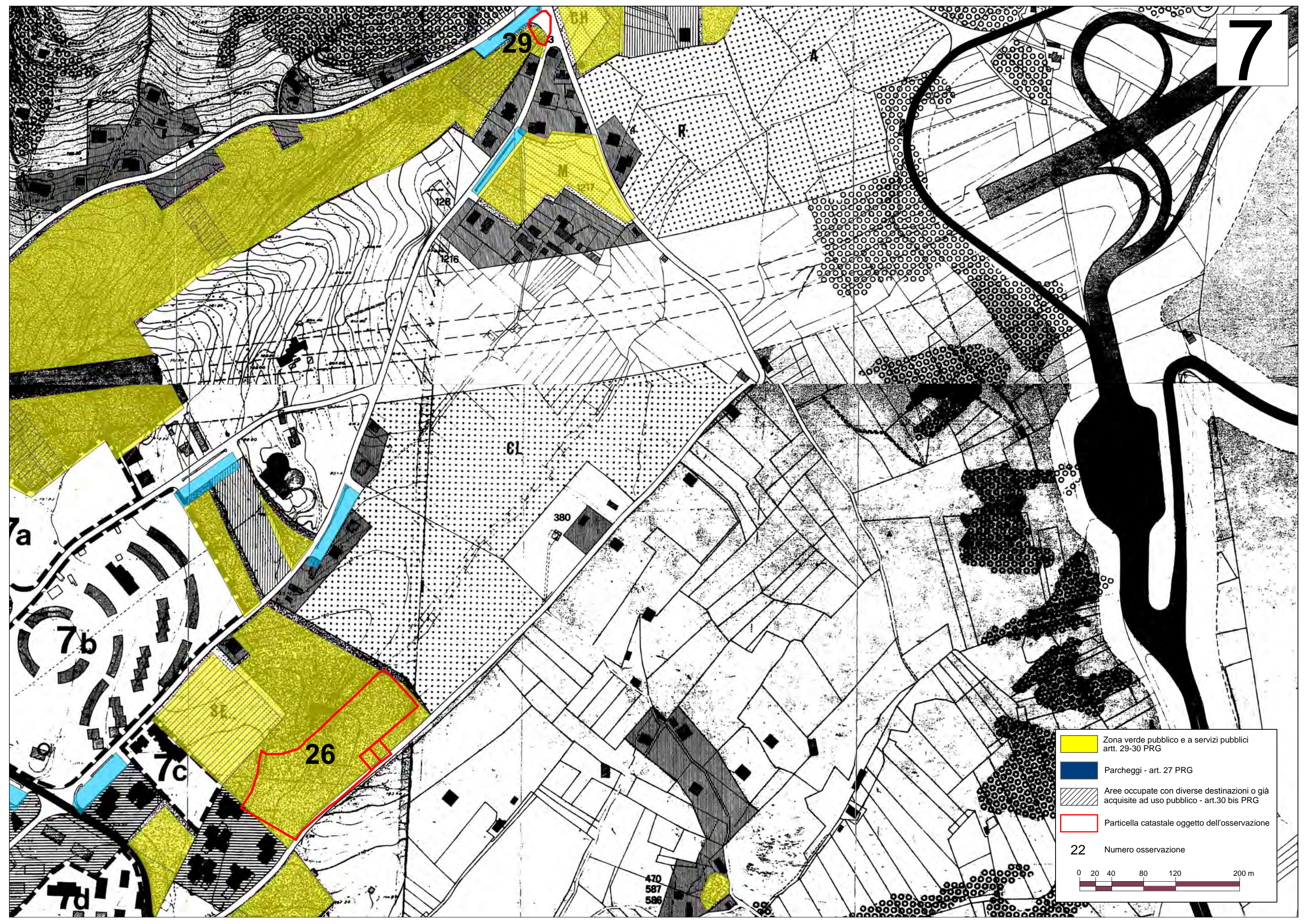






-  Zona verde pubblico e a servizi pubblici artt. 29-30 PRG
-  Parcheggi - art. 27 PRG
-  Aree occupate con diverse destinazioni o già acquisite ad uso pubblico - art.30 bis PRG
-  Particella catastale oggetto dell'osservazione


22 Numero osservazione


0 20 40 80 120 200 m



 Zona verde pubblico e a servizi pubblici artt. 29-30 PRG

 Parcheggi - art. 27 PRG

 Aree occupate con diverse destinazioni o già acquisite ad uso pubblico - art.30 bis PRG

 Particella catastale oggetto dell'osservazione

22 Numero osservazione





0 20 40 80 120 200 m

Vedi Piano di Riqualificazione della Viabilità - Area Acquasanta Collemaggio - Tav. C1.1

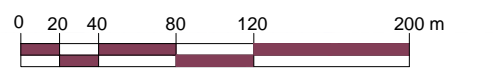
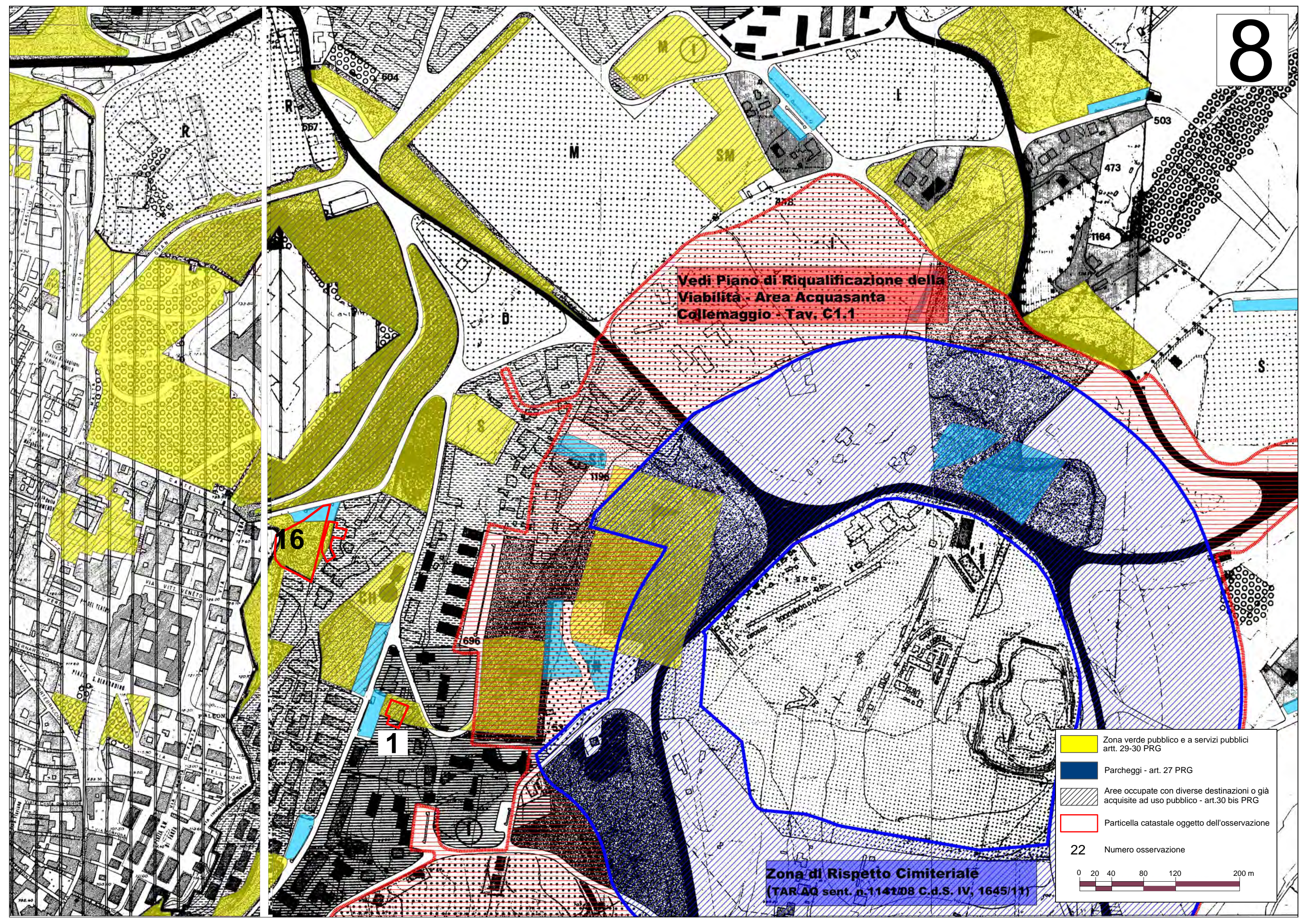
16

1

Zona di Rispetto Cimiteriale
(TAR AQ sent. n.1141/08 C.d.S. IV, 1645/11)





-  Zona verde pubblico e a servizi pubblici artt. 29-30 PRG
-  Parcheggi - art. 27 PRG
-  Aree occupate con diverse destinazioni o già acquisite ad uso pubblico - art.30 bis PRG
-  Particella catastale oggetto dell'osservazione

22 Numero osservazione

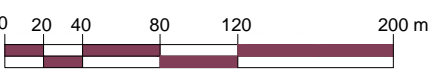
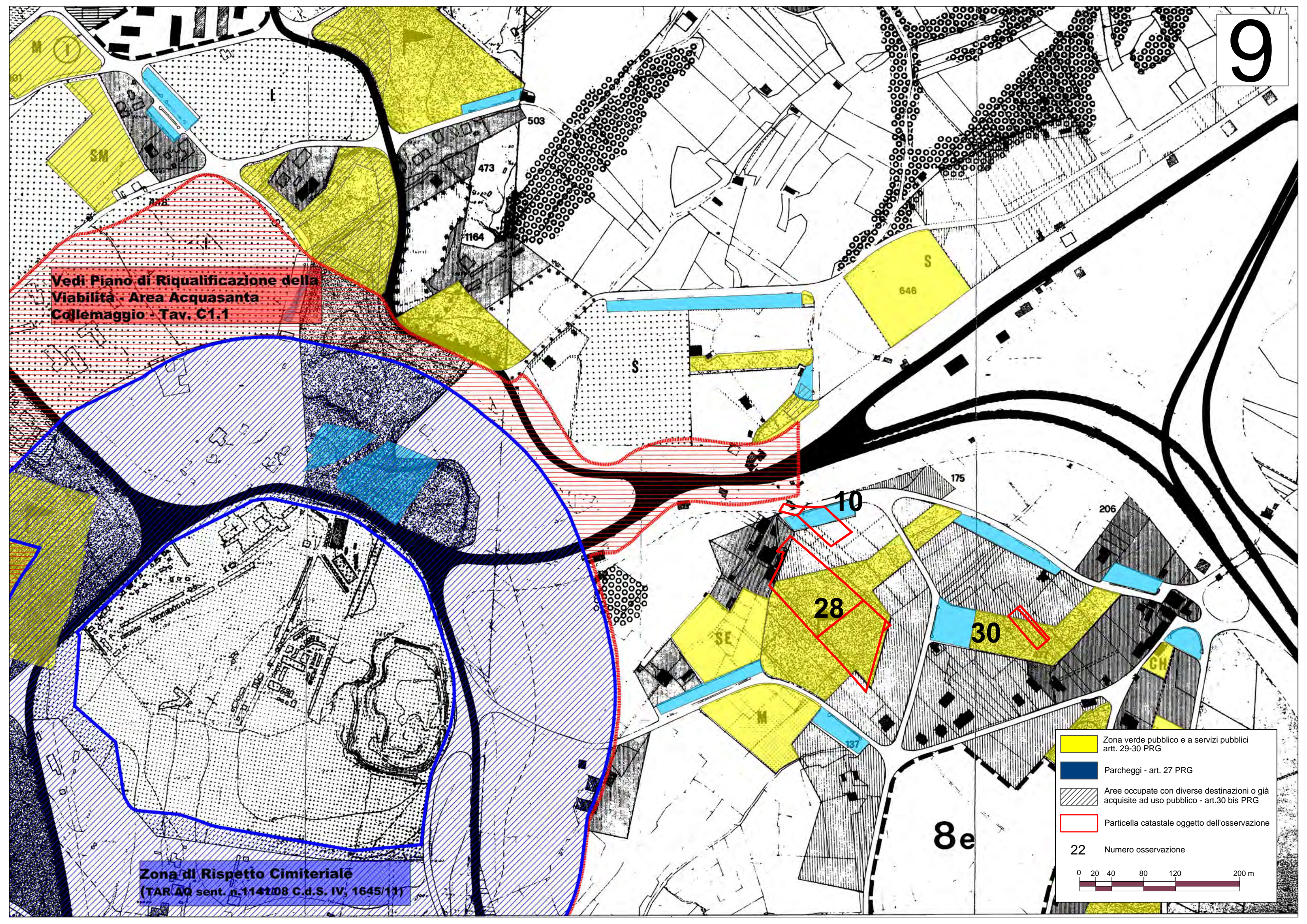



Vedi Piano di Riqualificazione della Viabilità - Area Acquasanta Collemaggio - Tav. C1.1

Zona di Rispetto Cimiteriale (TAR AQ sent. n.1141/08 C.d.S. IV, 1645/11)

-  Zona verde pubblico e a servizi pubblici artt. 29-30 PRG
-  Parcheggi - art. 27 PRG
-  Aree occupate con diverse destinazioni o già acquisite ad uso pubblico - art.30 bis PRG
-  Particella catastale oggetto dell'osservazione

22 Numero osservazione

8b

8d

24

670
46


1313


133


417


COLLE VERNESCO

MOLINO DEL CAMPO

 Zona verde pubblico e a servizi pubblici artt. 29-30 PRG


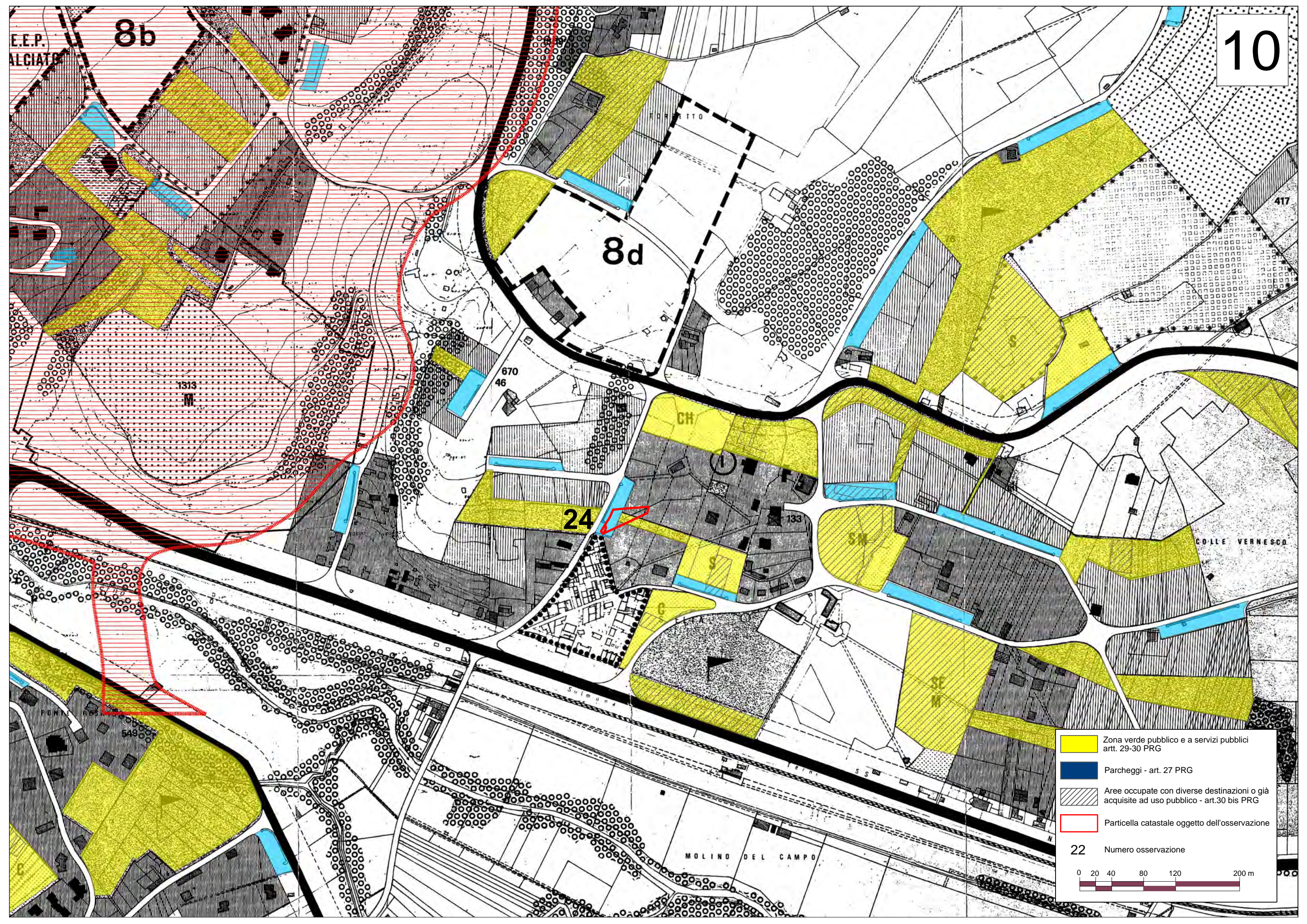
 Parcheggi - art. 27 PRG

 Aree occupate con diverse destinazioni o già acquisite ad uso pubblico - art.30 bis PRG

 Particella catastale oggetto dell'osservazione

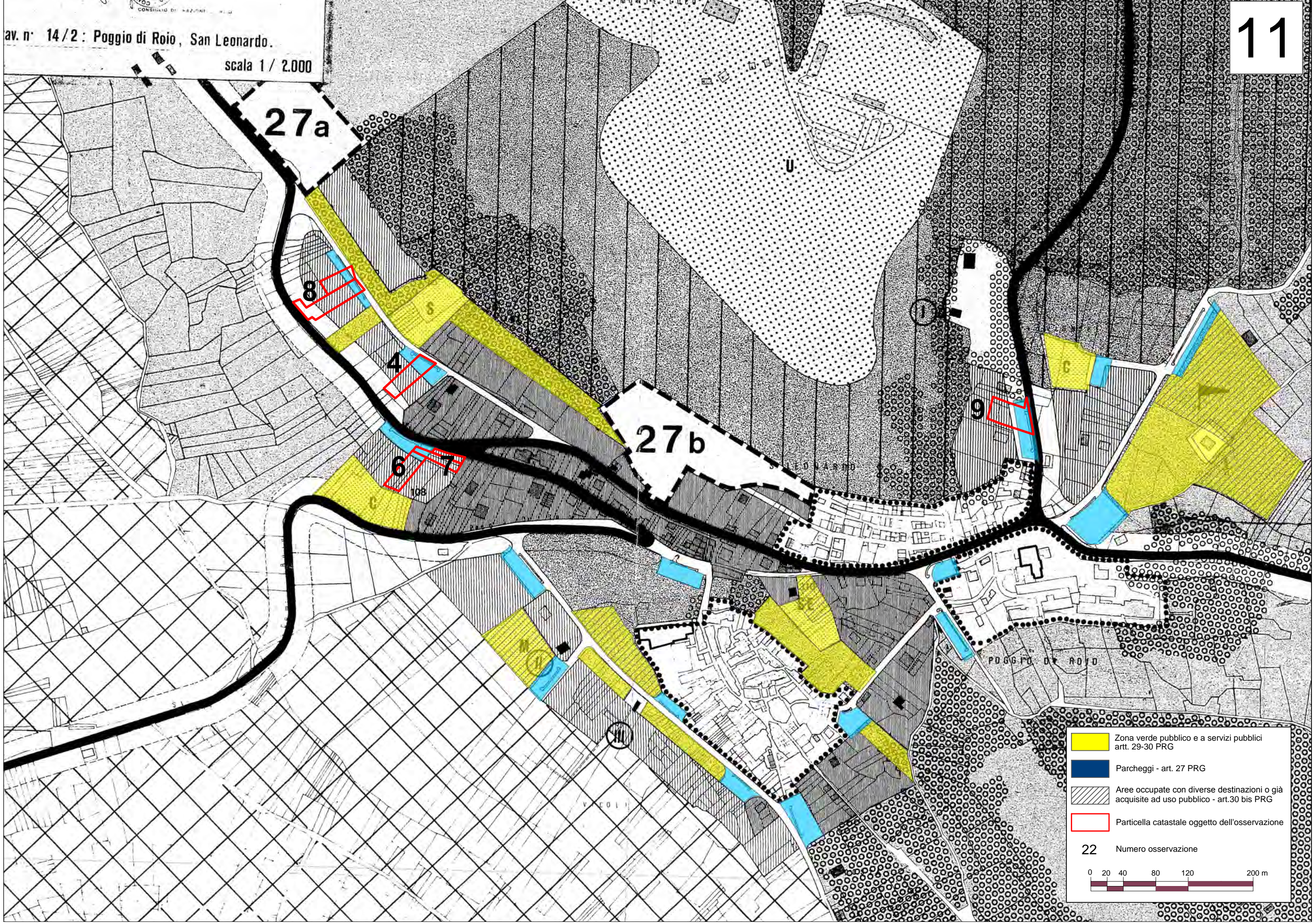
22 Numero osservazione

0 20 40 80 120 200 m

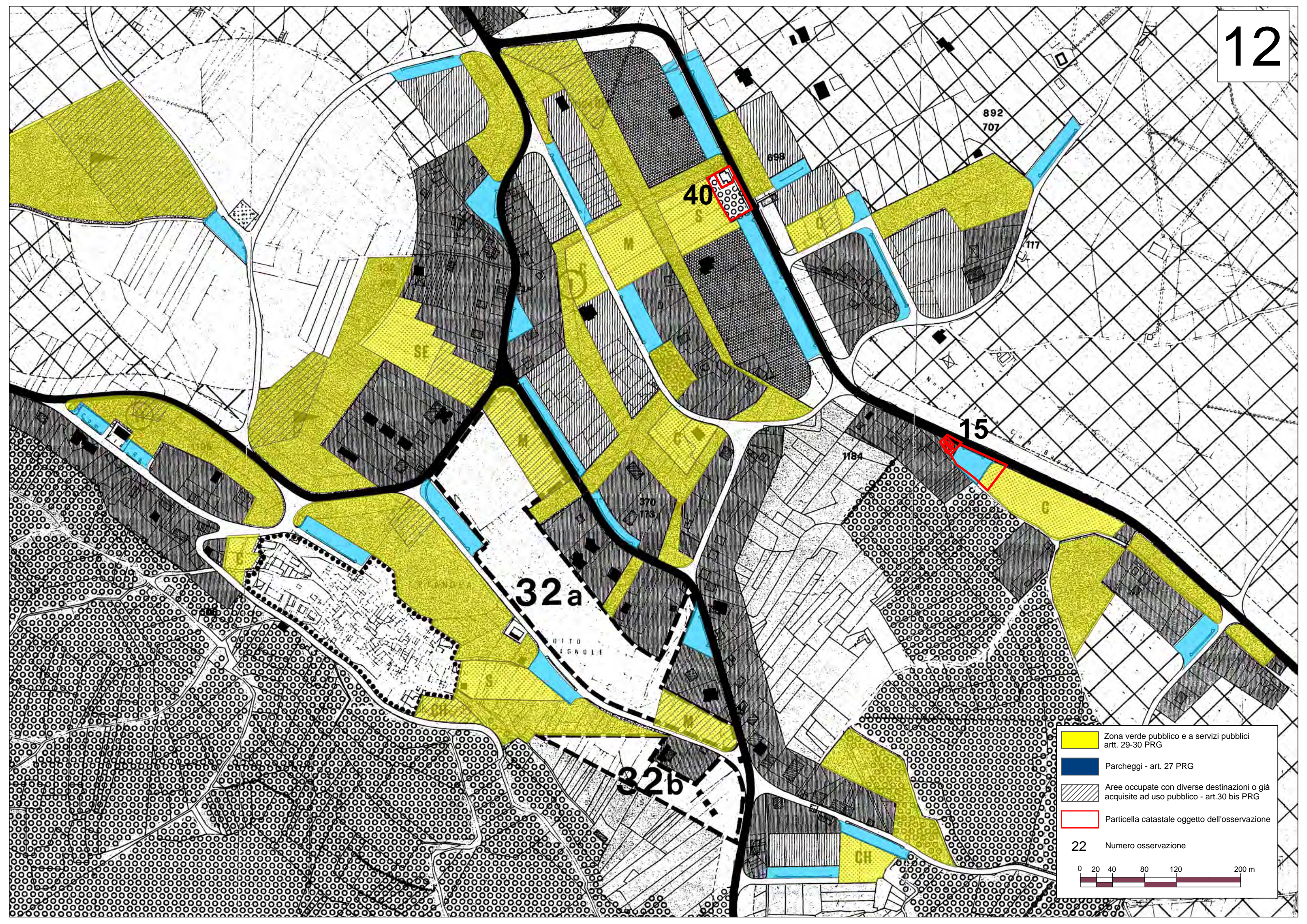



av. n° 14/2 : Poggio di Roio, San Leonardo.

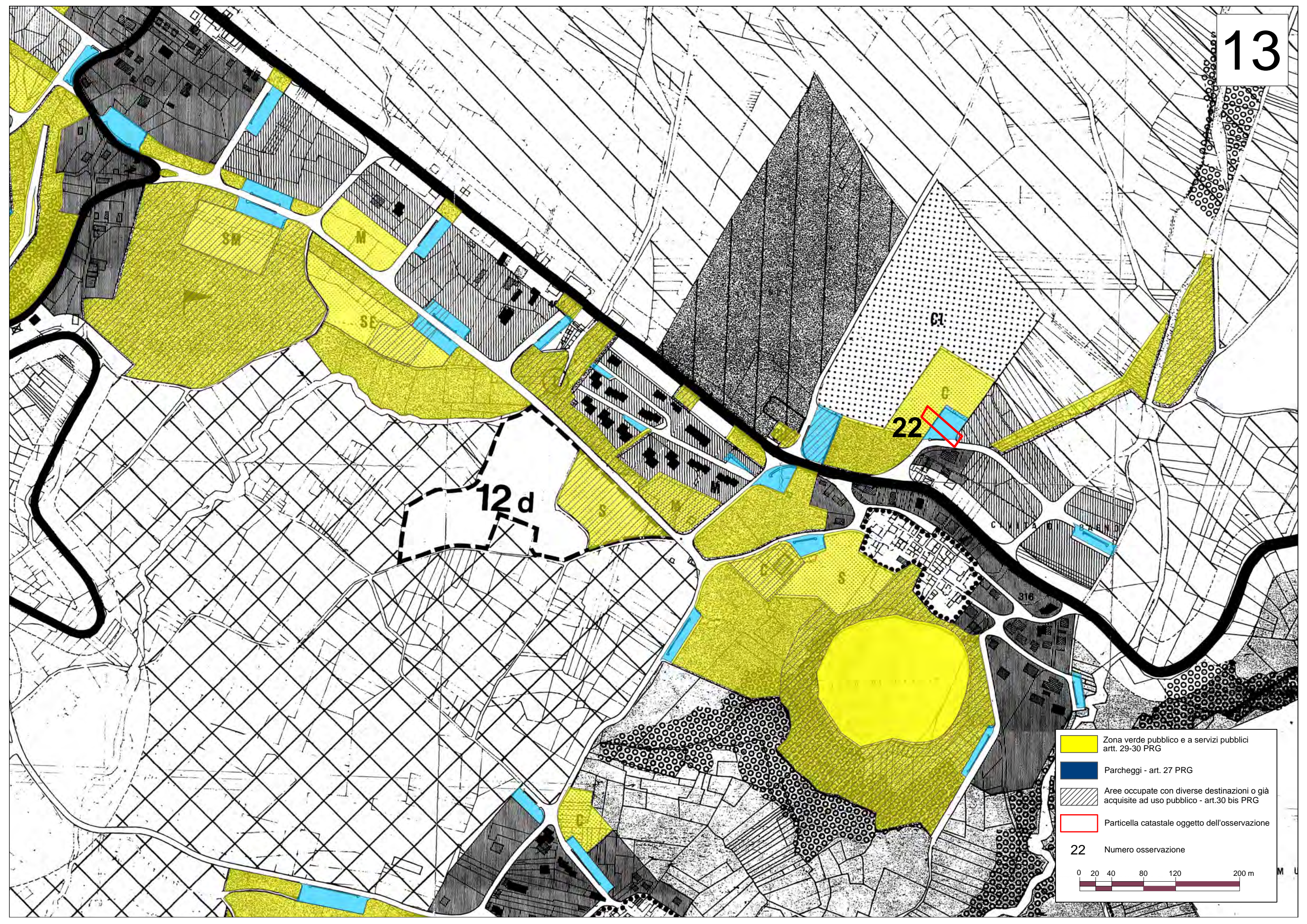
scala 1 / 2.000







	Zona verde pubblico e a servizi pubblici artt. 29-30 PRG
	Parcheggi - art. 27 PRG
	Aree occupate con diverse destinazioni o già acquisite ad uso pubblico - art.30 bis PRG
	Particella catastale oggetto dell'osservazione
22	Numero osservazione



	Zona verde pubblico e a servizi pubblici artt. 29-30 PRG
	Parcheggi - art. 27 PRG
	Aree occupate con diverse destinazioni o già acquisite ad uso pubblico - art.30 bis PRG
	Particella catastale oggetto dell'osservazione
22	Numero osservazione



-  Zona verde pubblico e a servizi pubblici artt. 29-30 PRG
-  Parcheggi - art. 27 PRG
-  Aree occupate con diverse destinazioni o già acquisite ad uso pubblico - art.30 bis PRG
-  Particella catastale oggetto dell'osservazione


22 Numero osservazione


0 20 40 80 120 200 m M U


N.S.I.


18
19
17

33a

 Zona verde pubblico e a servizi pubblici artt. 29-30 PRG


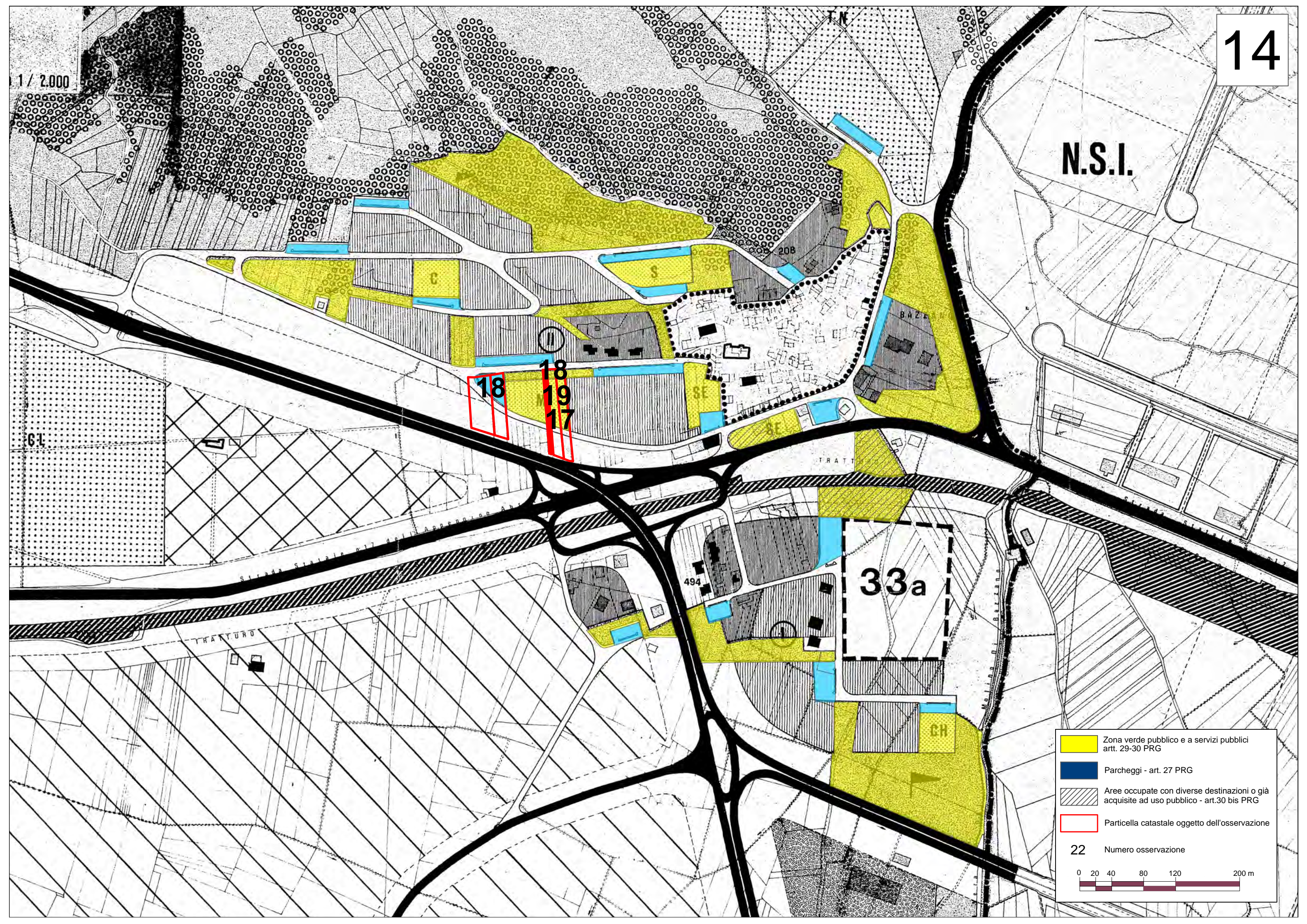
 Parcheggi - art. 27 PRG

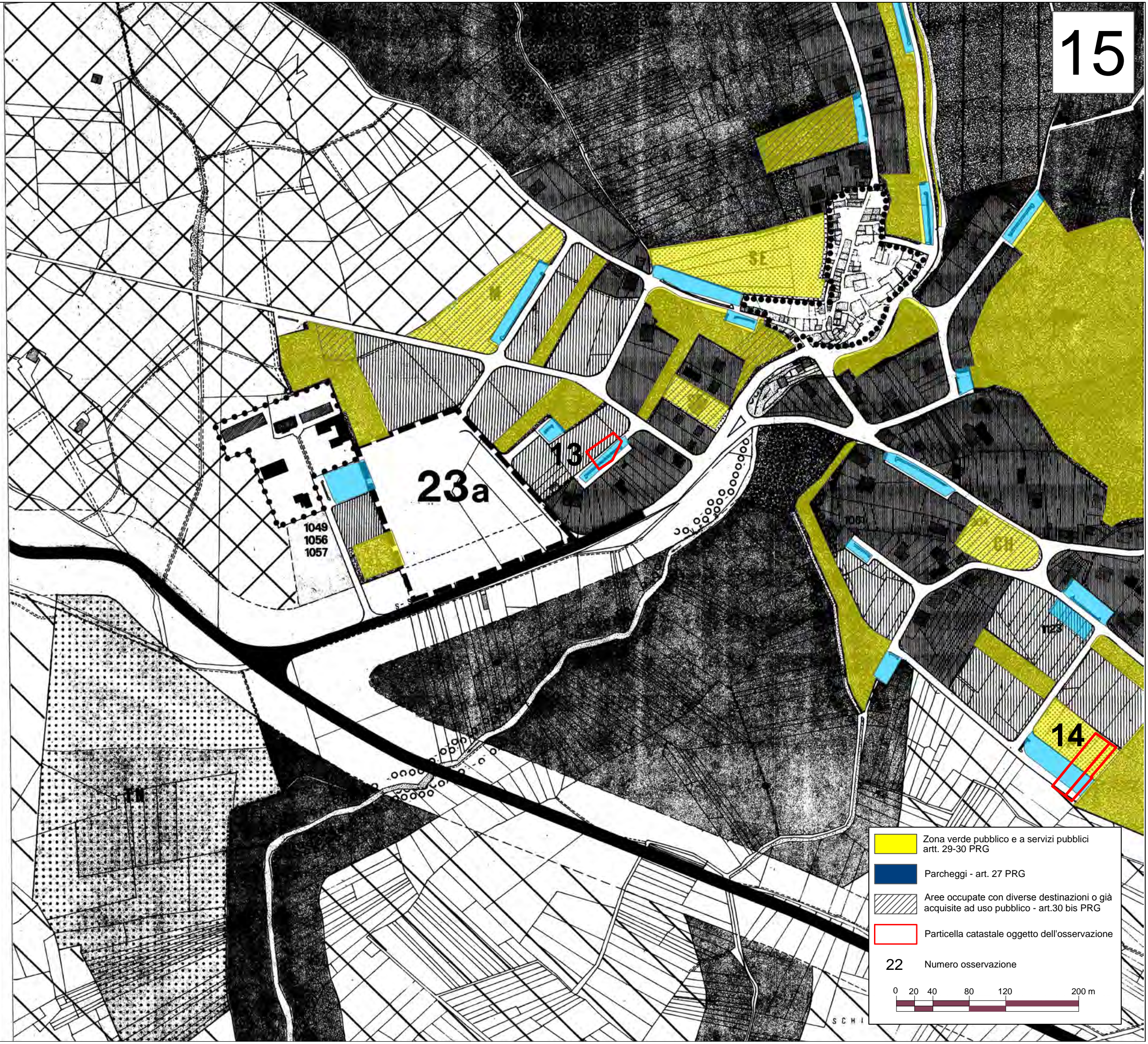
 Aree occupate con diverse destinazioni o già acquisite ad uso pubblico - art.30 bis PRG

 Particella catastale oggetto dell'osservazione

22 Numero osservazione

0 20 40 80 120 200 m



Zona verde pubblico e a servizi pubblici artt. 29-30 PRG

Parcheggi - art. 27 PRG

Aree occupate con diverse destinazioni o già acquisite ad uso pubblico - art.30 bis PRG

Particella catastale oggetto dell'osservazione

22 Numero osservazione

0 20 40 80 120 200 m



IL SINDACO Dott. TULLIO DE RUBEIS

L'ASSESSORE ALL'URBANISTICA Avv. PAOLO SCOPANO

IL SEGRETARIO GENERALE Dott. UGO LOPEZ

LE A.T. TECNICI EMILIANI ASSOCIATI

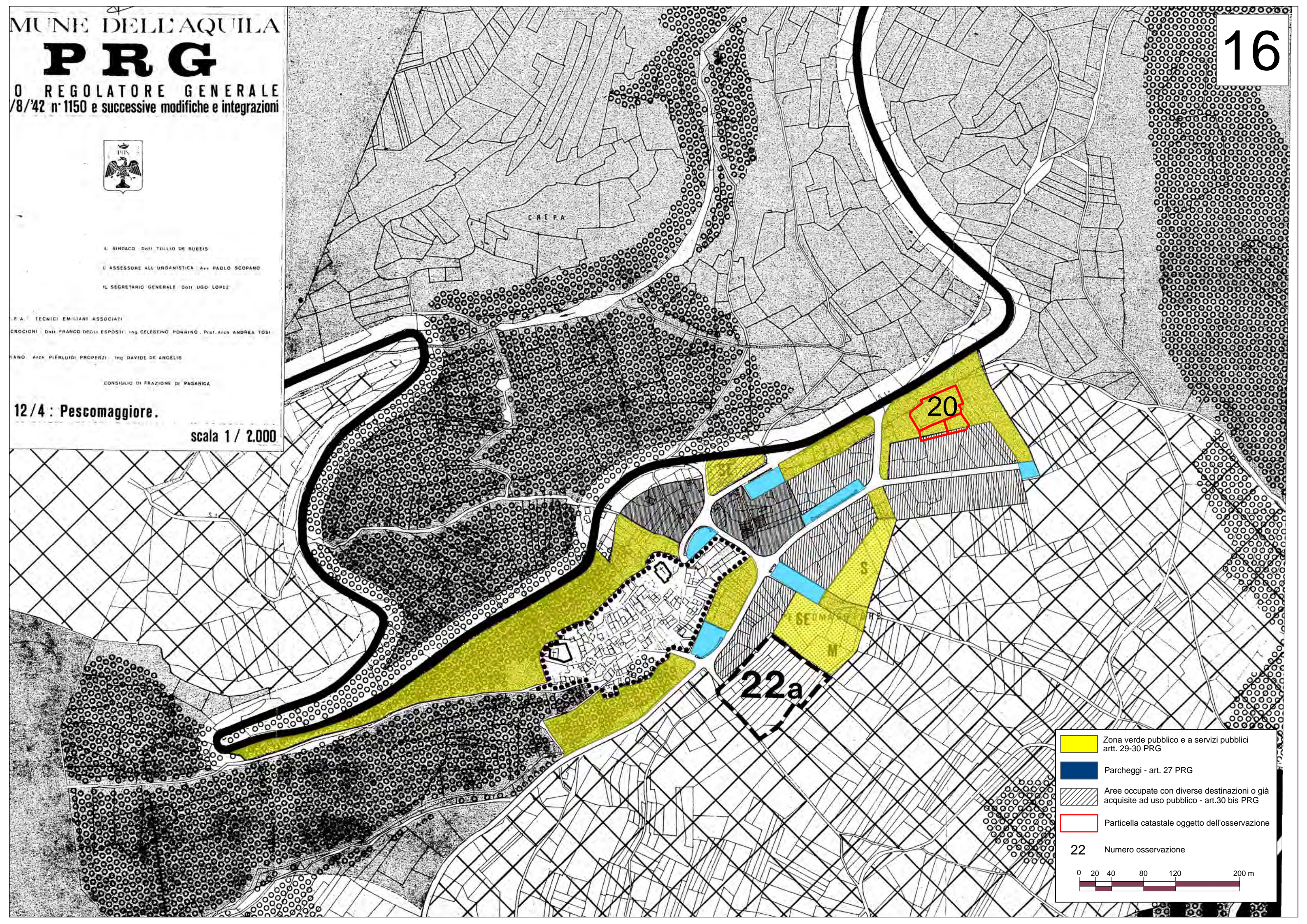
PROGETTISTI: Dott. FRANCO DEGLI ESPOSTI, Ing. CELESTINO PORRINO, Prof. Arch. ANDREA TOSI

PRODOTTORE: Arch. PIÉRLUIGI PROPERZI, Ing. DAVIDE DE ANGELIS

CONSIGLIO DI FRAZIONE DI PAGANICA

12/4 : Pescomaggiore.

scala 1 / 2.000



	Zona verde pubblico e a servizi pubblici artt. 29-30 PRG
	Parcheggi - art. 27 PRG
	Aree occupate con diverse destinazioni o già acquisite ad uso pubblico - art.30 bis PRG
	Particella catastale oggetto dell'osservazione
22	Numero osservazione

2.000

196

P.E.E.P.
STRALCIATO

37

38

1220

Zona verde pubblico e a servizi pubblici artt. 29-30 PRG

Parcheggi - art. 27 PRG

Aree occupate con diverse destinazioni o già acquisite ad uso pubblico - art.30 bis PRG

Particella catastale oggetto dell'osservazione

22 Numero osservazione

0 20 40 80 120 200 m