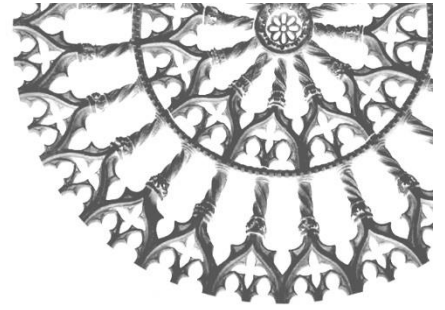




Comune dell'Aquila



PIANO DI EMERGENZA COMUNALE

SCHEDA 12.CM5- Aree di Ammassamento

AMM_01-: PARCHEGGI EX FINMEK			
Individuazione	Zona Industriale Loc. Pile con accesso dalla SS 17 Coordinate X =2385326,737 Y = 4690845,882 (Gauss-Boaga)		
Superficie totale	Mq 12.000	Area parcheggio	Mq. 3.000 in zona limitrofa
Tipologia del suolo	Asfalto	Pendenza	In piano
Infrastrutture presenti	illuminazione ed in parte canalizzazioni di acqua fogna energia elettrica, magazzini.	Proprietà	Privata
Note	Già utilizzata come Area di Accoglienza		



Vista dell'area

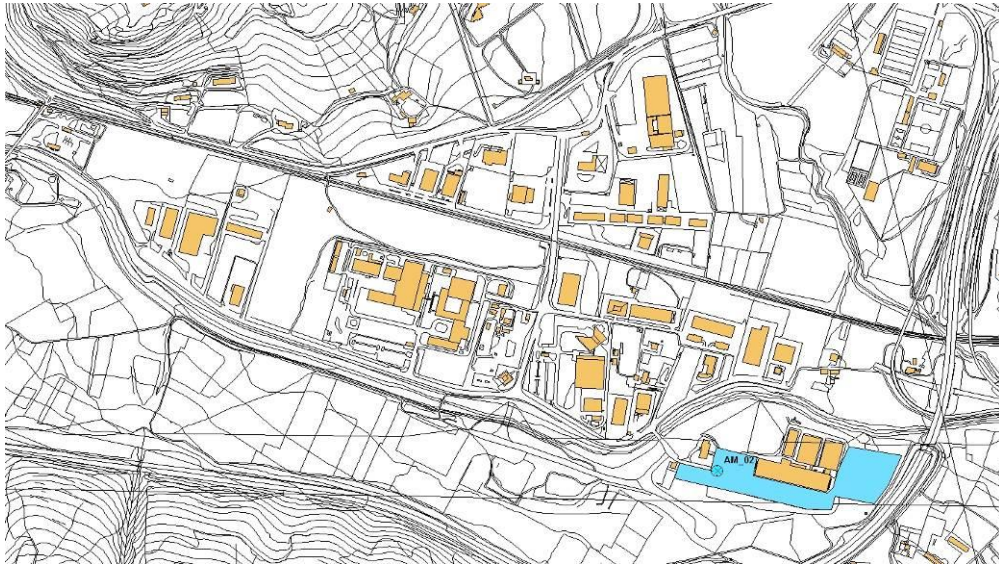


In azzurro l'area di ammassamento identificata anche dal simbolo: ⊕

AMM_02 PARCHEGGI CENTRO COMMERCIALE IL GLOBO			
Individuazione	Via Saragat Loc. Campo di Pile Coordinate X = 2384434,058 Y = 4689920,277 (Gauss-Boaga)		
Superficie totale	Mq 32.000	Area parcheggio	Mq.
Tipologia del suolo	Asfalto	Pendenza	In piano
Infrastrutture presenti	illuminazione ed in parte canalizzazioni di acqua fogna energia elettrica	Proprietà	Privata
Note	Area da non utilizzare in caso di rischio alluvione - già utilizzata come Area di Accoglienza		




Vista dell'area

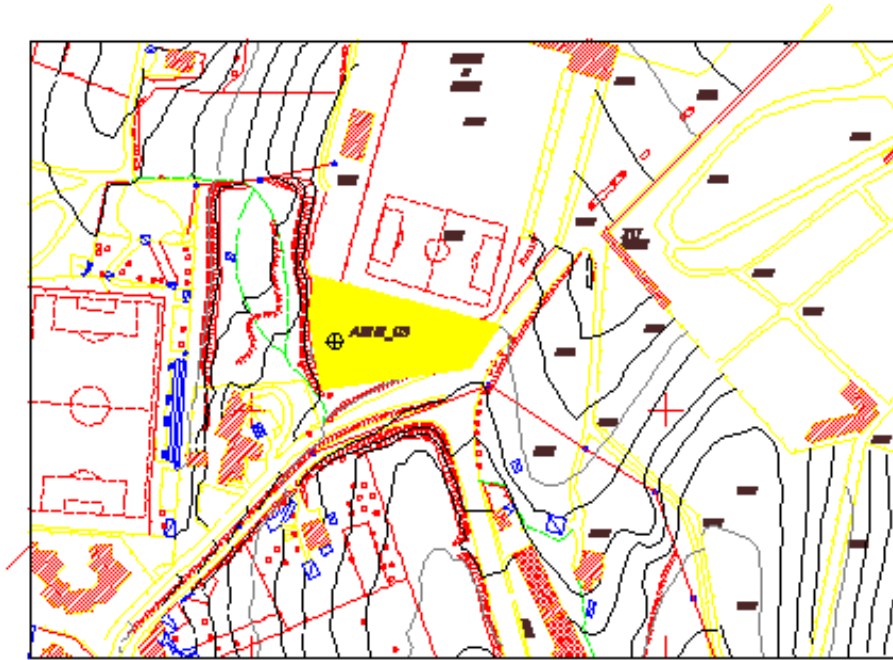


In azzurro l'area di ammassamento identificata anche dal simbolo: ⊕

AMM_03 PARCHEGGI STADIO ACQUASANTA			
Individuazione	Via Loc. Acquasanta Coordinate X = 2389003, 981 Y = 4689928,556 (Gauss-Boaga)		
Superficie totale	Mq 3.140	Area parcheggio	Mq.
Tipologia del suolo	Asfalto - breccia	Pendenza	In piano
Infrastrutture presenti		Proprietà	Comunale
Note	Area alternativa in caso di rischio alluvione- Già utilizzato come Area di Accoglienza		



Vista dell'area



In giallo l'area di ammassamento identificata anche dal simbolo: ⊕