




## Comune dell'Aquila

Città dell'Aquila

Prot n° 0017413 del 21/02/2014

USCITA



L'Aquila, li 21.02.2014

Alla Presidenza del Consiglio Comunale

Al Maggiore Domenico Romito

Alla S.n.c. Abruzzo Stenotype di Tunno Emanuela

Alla Srl Power Media Communications

OGGETTO: Convocazione Consiglio Comunale.

Per il combinato disposto degli articoli n. 39 del T.U. dell'ordinamento degli Enti Locali, approvato con Decreto Legislativo 18.08.2000, n. 267, n. 24 dello statuto comunale e nn. 28 e seguenti del vigente regolamento consiliare, il Consiglio Comunale è convocato, **in seduta straordinaria di I convocazione per giovedì 27 febbraio 2014 alle ore 9.30,** per la trattazione degli argomenti di cui all'allegato ordine del giorno.

La riunione avrà luogo nella nuova sala del Consiglio comunale in via Filomusi Guelfi.

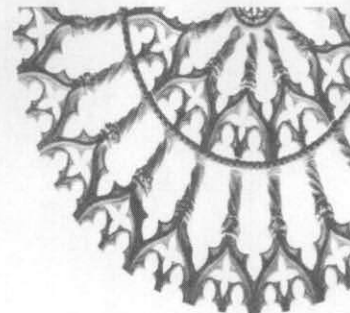
Gli atti relativi sono depositati, a norma di regolamento, presso la Segreteria Generale e possono essere consultati dai signori consiglieri durante le ore d'ufficio.

Cordiali saluti.

IL PRESIDENTE  
Avv. Carlo Benedetti



**Comune dell'Aquila**



**CONSIGLIO COMUNALE  
SEDUTA STRAORDINARIA**

**di I Convocazione**

**giovedì 27 febbraio 2014 - ore 9,30**

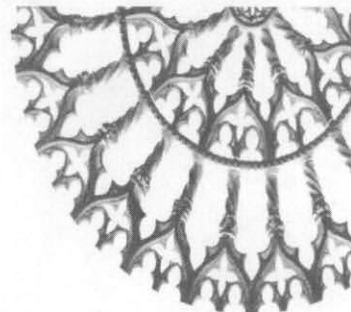
Nuova Sede del Consiglio comunale

Via Filomusi Guelfi

L'AQUILA

**ORDINE DEL GIORNO**

- 1) Interrogazione consigliere comunale Ettore Di Cesare su "*Aeroporto dei Parchi*";
- 2) Delibera n. 39 del 19.03.2009: Adeguamento destinazioni urbanistiche nel comparto artigianale di completamento sito in località Pile a seguito della realizzazione di opere di urbanizzazione non conformi al PRG proposto dalla ditta Ciammetti Marco ed Elia ed adeguamento cartografico della zona artigianale di completamento di Pile. Variante al PRG ex art. 10 L.R. 18/83 nel testo in vigore. Adozione. Integrazioni;
- 3) PRG – Norme Tecniche di attuazione – art.30 bis – zone di cessione perequativa degli standard urbanistici. Variante di salvaguardia per la cessione perequativa degli standard urbanistici. Adozione in variante al PRG ai sensi dell'art. 10 L.R.18/83 nel testo in vigore. INTEGRAZIONE TRASPARENZA AMMINISTRATIVA consiglieri DE PAOLIS e LIRIS;
- 4) PRG Generale- Norme tecniche di attuazione art. 30 bis zone di cessione perequativa degli standard urbanistici. Variante di salvaguardia per la cessione perequativa degli standard urbanistici. Adozione in variante al PRG ai sensi dell'art. 10 L.R. 18/83 nel testo in vigore;
- 5) Variante al PRG per adeguamento indicazioni grafiche della Tavola 5/6 dello strumento urbanistico vigente, per decorso del termine quinquennale dei vincoli ai sensi dell'art. 2 della L. 19.11.1968, N. 1187 dei terreni di proprietà della ditta Nurzia Emilio, identificati in catasto di L'Aquila con particelle n. 261 e 1042 del fg. 91 a seguito di diffida prot. N. 48827 del 5.10.2011;
- 6) Variante al PRG per adeguamento indicazioni grafiche della Tavola 5/8 dello strumento urbanistico vigente, per decorso del termine quinquennale dei vincoli ai sensi dell'art. 2 della L. 19.11.1968, N. 1187 dei terreni di proprietà della ditta Tempesta Donatella, identificati in catasto di L'Aquila con particella n. 713 del fg. 92 a seguito di diffida prot. N. 49501 del 07.10.2011;
- 7) Variante al PRG per adeguamento indicazioni grafiche della Tavola 12/1 dello strumento urbanistico vigente, per decorso del termine quinquennale dei vincoli ai sensi dell'art. 2 della L. 19.11.1968, N. 1187 dei terreni di proprietà della ditta ANFRA IMMOBILIARE S.r.l.,



## Comune dell'Aquila

identificati in catasto di L'Aquila con particella n. 1599 del fg. 27 Sez di Paganica, a seguito di diffida prot. N. 63288 del 23.12.2013;

- 8) Variante al PRG per adeguamento indicazioni grafiche della Tavola 15/1 dello strumento urbanistico vigente, per decorso del termine quinquennale dei vincoli ai sensi dell'art. 2 della L. 19.11.1968, N. 1187 dei terreni di proprietà della ditta Grimaldi Fabiana e Salvi Eligio, identificati in catasto di L'Aquila con particella n. 550 del fg. 5 sez. Bagno, a seguito di diffida prot. N. 58520 del 28.11.2011;
- 9) Variante al PRG per adeguamento indicazioni grafiche della Tavola 16/1 dello strumento urbanistico vigente, per decorso del termine quinquennale dei vincoli ai sensi dell'art. 2 della L. 19.11.1968, N. 1187 dei terreni di proprietà della ditta Fioravanti Sandro, identificati in catasto di L'Aquila con la particella n. 17 del fg. 9 Sez. di Sassa a seguito di diffida prot. N. 56589 del 18.11.2011;
- 10) Variante al PRG per adeguamento indicazioni grafiche della Tavola 12/3 dello strumento urbanistico vigente, per decorso del termine quinquennale dei vincoli ai sensi dell'art. 2 della L. 19.11.1968, N. 1187 dei terreni di proprietà della ditta De Paulis Elisa, identificati in catasto di L'Aquila con particelle n. 1216 del fg. 19 Sez. L'Aquila a seguito di diffida prot. N. 43459 del 06.09.2011;
- 11) Variante al PRG per adeguamento indicazioni grafiche della Tavola 15/1 dello strumento urbanistico vigente, per decorso del termine quinquennale dei vincoli ai sensi dell'art. 2 della L. 19.11.1968, N. 1187 dei terreni di proprietà della ditta Lepidi Elio, identificati in catasto di L'Aquila con particella n. 852 del fg. 5 Sez. Bagno a seguito di diffida prot. N. 46754 del 23.09.2011;
- 12) Variante al PRG per adeguamento indicazioni grafiche della Tavola 15/1 dello strumento urbanistico vigente, per decorso del termine quinquennale dei vincoli ai sensi dell'art. 2 della L. 19.11.1968, N. 1187 dei terreni di proprietà della ditta Centi Gilda, identificati in catasto di L'Aquila con particella n. 1046 del fg. 2 Sezione di Bagno a seguito di diffida prot. N. 28826 del 09.06.2011;
- 13) Variante al PRG per adeguamento indicazioni grafiche della Tavola 5/6 dello strumento urbanistico vigente, per decorso del termine quinquennale dei vincoli ai sensi dell'art. 2 della L. 19.11.1968, N. 1187 dei terreni di proprietà della ditta Iarussi Donatella, identificati in catasto di L'Aquila con particelle n. 1465 del fg. 83 Sez. L'Aquila a seguito di diffida prot. N. 56236 del 16.11.2011;
- 14) Variante al PRG per adeguamento indicazioni grafiche della Tavola 5/6 dello strumento urbanistico vigente, per decorso del termine quinquennale dei vincoli ai sensi dell'art. 2 della L. 19.11.1968, N. 1187 dei terreni di proprietà della ditta Pasquali Emma, identificati in catasto di L'Aquila con particelle n. 461 e 262 del fg. 91 a seguito di diffida prot. N. 48833 del 5.10.2011.

L'Aquila 21.02.2014

Il presidente  
(avv. Carlo Benedetti)