



IL SINDACO
Dott. Massimo Cialente

ASSESSORATO ALLA RICOSTRUZIONE
Assessore Pietro DI STEFANO

SETTORE PIANIFICAZIONE E RIPIANIFICAZIONE DEL TERRITORIO
Dirigente
arch. Chiara Santoro

Ufficio
Antonio Berardi, Irene Coppola, Beatrice De Minicis, Gianluca Fugaro, Alessandro Giordani
Paola Loglisci, Orlando Mancini, Claudio Ruscitti, Adalberto Sacchini, Maurizio Tollis

Consulenti
Arch. Daniele IACOVONE; Avv. Paolo URBANI

COMUNE DI L'AQUILA

Assessorato alla Ricostruzione e Pianificazione
Settore Pianificazione e Ripianificazione del territorio

VARIANTE DI SALVAGUARDIA PER LA CESSIONE PEREQUATIVA DEGLI STANDARD URBANISTICI



BOOK 02

Sovrapposizione tra:

Zone di cessione perequativa degli standard urbanistici

PRP Piano Regionale Paesistico (2004)

PSDA Piano Stralcio Difesa Alluvioni

PAI Piano Stralcio di Bacino Assetto Idrogeologico

Giugno 2013

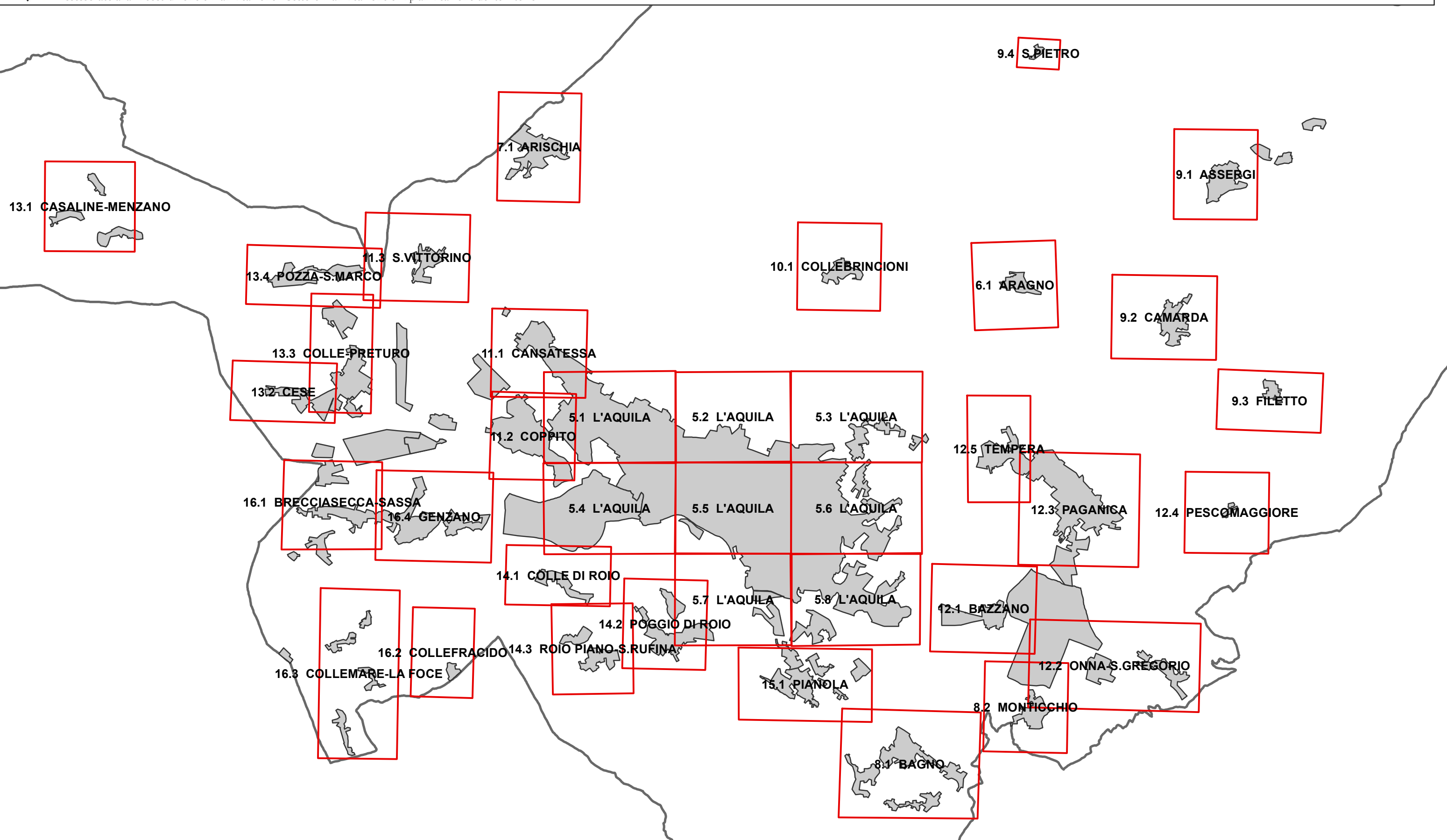
BOOK 02



COMUNE DI L'AQUILA

SINDACO: Massimo Cialente - ASSESSORE: Pietro Di Stefano - DIRIGENTE: Chiara Santoro
Assessorato alla Ricostruzione e Pianificazione - Settore Pianificazione e Ripianificazione del territorio

VARIANTE DI SALVAGUARDIA PER LA CESSIONE PEREQUATIVA DEGLI STANDARD URBANISTICI



QUADRO D' UNIONE TAVOLE PRG






COMUNE DI L'AQUILA

SINDACO: Massimo Cialente - ASSESSORE: Pietro Di Stefano - DIRIGENTE: Chiara Santoro
Assessorato alla Ricostruzione e Pianificazione - Settore Pianificazione e Ripianificazione del territorio

VARIANTE DI SALVAGUARDIA PER LA CESSIONE PEREQUATIVA DEGLI STANDARD URBANISTICI



LEGENDA

ZONE DI CESSIONE PEREQUATIVA DEGLI STANDARD URBANISTICI

-  Zone a verde pubblico e a servizi pubblici - artt. 29-30 PRG
-  Parcheggi - art. 27 PRG
-  Aree occupate con diverse destinazioni o già acquisite ad uso pubblico - art. 30 bis PRG





PRP - Piano Regionale Paesistico

CATEGORIE

-  Zona A1 - Conservazione integrale
-  Zona A2 - Conservazione Parziale





PSDA - Piano Stralcio Difesa Alluvioni

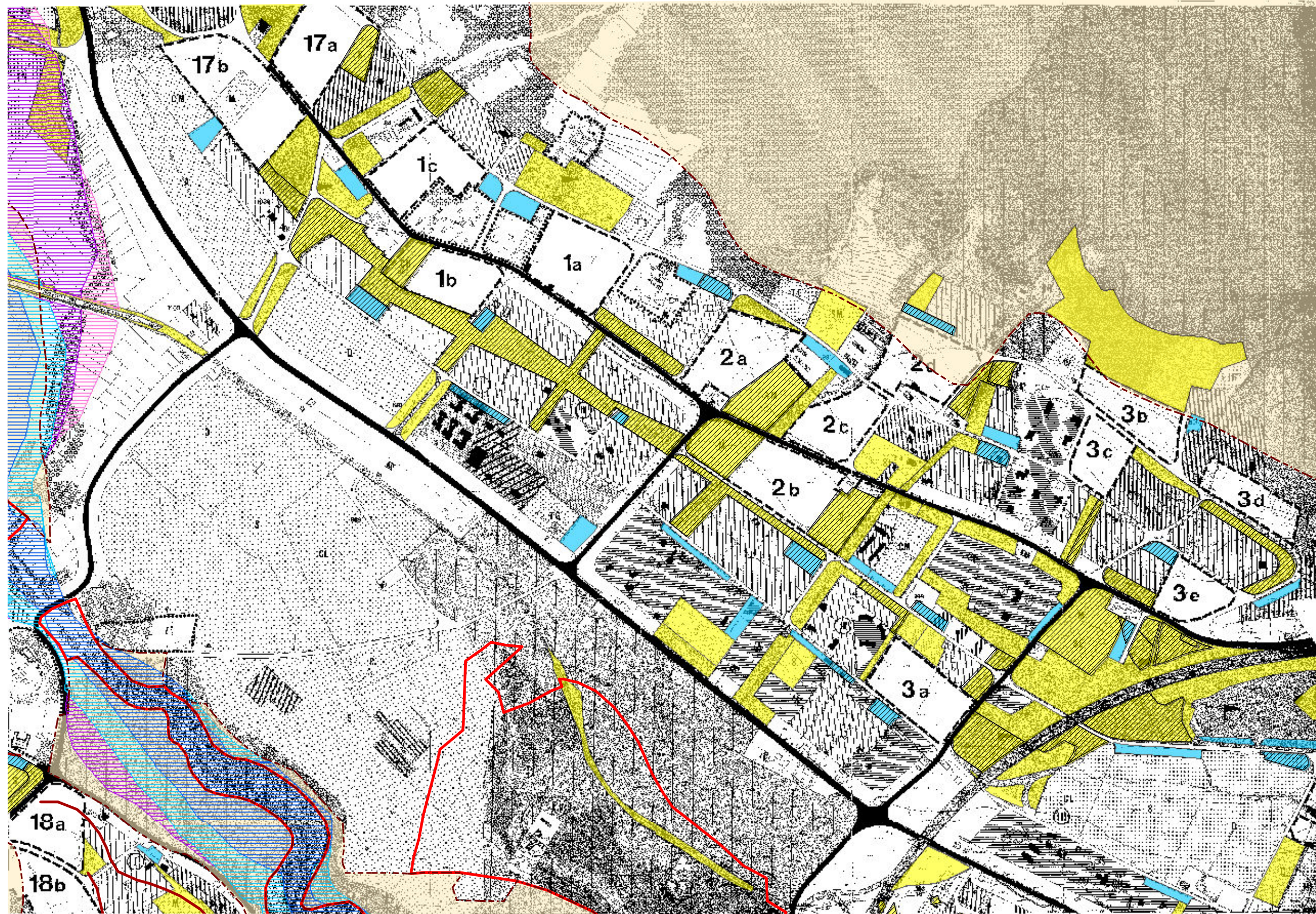
CLASSI DI PERICOLOSITA' IDRAULICA

-  P4 - Pericolosità molto elevata
-  P3 - Pericolosità elevata
-  P2 - Pericolosità media
-  P1 - Pericolosità moderata


PAI - Piano Stralcio di Bacino per l'Assetto Idrogeologico

CLASSI DI PERICOLOSITA'

-  P3 - Pericolosità molto elevata
-  P2 - Pericolosità elevata
-  P1 - Pericolosità moderata
-  PS - Pericolosità di scarpata



PRP Piano Regionale Paesistico (2004)-PSDA Piano Stralcio Difesa Alluvioni
PAI Piano Stralcio di Bacino Assetto Idrogeologico



CAPOLUOGO




tav. n. 5.1

Giugno 2013





LEGENDA

ZONE DI CESSIONE PEREQUATIVA DEGLI STANDARD URBANISTICI

-  Zona a verde pubblico e a servizi pubblici - artt. 29-30 PRG
-  Parcheggi - art. 27 PRG
-  Aree occupate con diverse destinazioni o già acquisite ad uso pubblico - art. 30 bis PRG





PRP - Piano Regionale Paesistico

CATEGORIE

-  Zona A1 - Conservazione integrale
-  Zona A2 - Conservazione Parziale





PSDA - Piano Stralcio Difesa Alluvioni

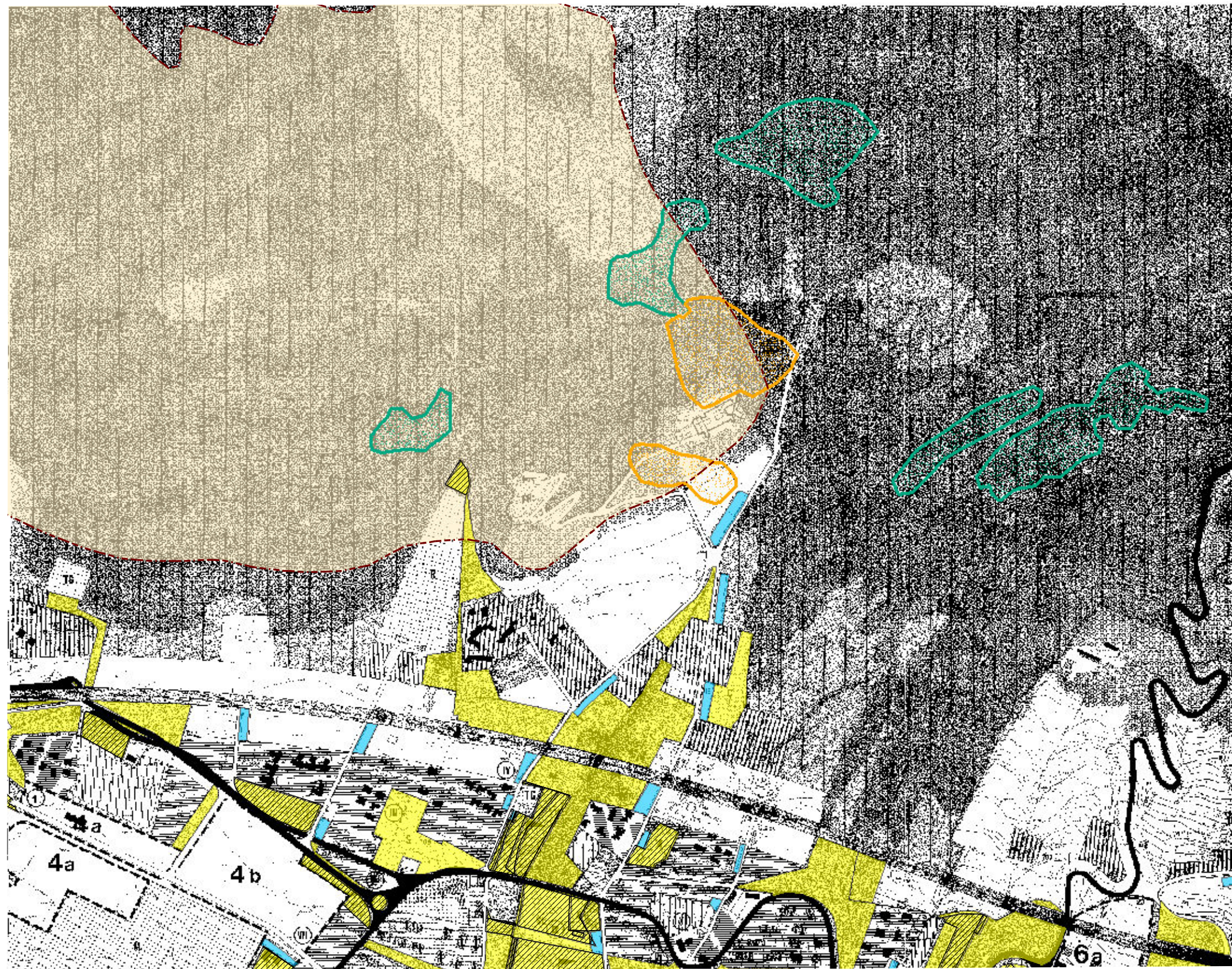
CLASSI DI PERICOLOSITA' IDRAULICA

-  P4 - Pericolosità molto elevata
-  P3 - Pericolosità elevata
-  P2 - Pericolosità media
-  P1 - Pericolosità moderata

PAI - Piano Stralcio di Bacino per l'Assetto Idrogeologico

CLASSI DI PERICOLOSITA'




-  P3 - Pericolosità molto elevata
-  P2 - Pericolosità elevata
-  P1 - Pericolosità moderata
-  PS - Pericolosità di scarpata







LEGENDA

ZONE DI CESSIONE PEREQUATIVA DEGLI STANDARD URBANISTICI

-  Zone a verde pubblico e a servizi pubblici - artt. 29-30 PRG
-  Parcheggi - art. 27 PRG
-  Aree occupate con diverse destinazioni o già acquisite ad uso pubblico - art. 30 bis PRG





PRP - Piano Regionale Paesistico

CATEGORIE

-  Zona A1 - Conservazione integrale
-  Zona A2 - Conservazione Parziale





PSDA - Piano Stralcio Difesa Alluvioni

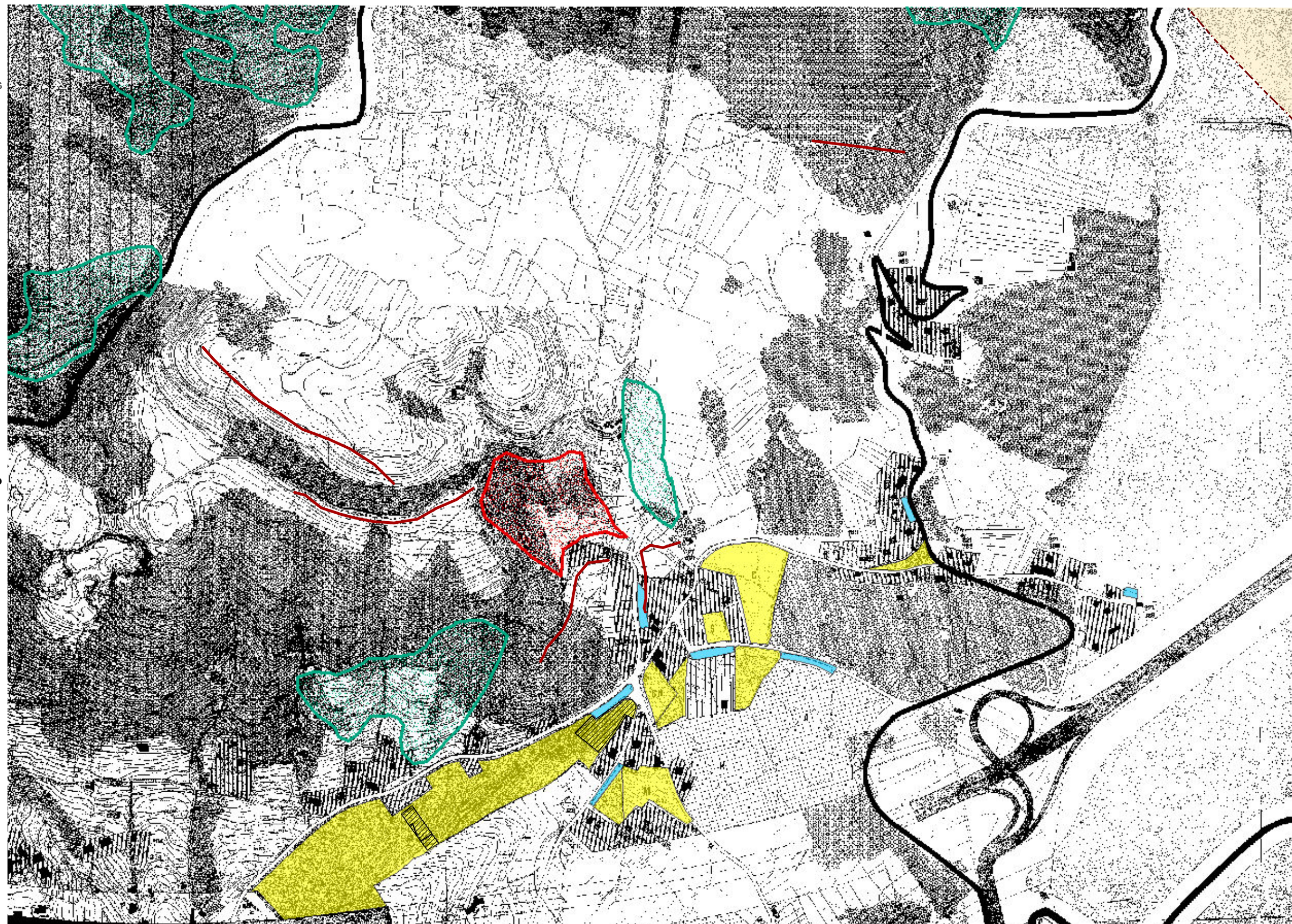
CLASSI DI PERICOLOSITA' IDRAULICA

-  P4 - Pericolosità molto elevata
-  P3 - Pericolosità elevata
-  P2 - Pericolosità media
-  P1 - Pericolosità moderata

PAI - Piano Stralcio di Bacino per l'Assetto Idrogeologico

CLASSI DI PERICOLOSITA'




-  P3 - Pericolosità molto elevata
-  P2 - Pericolosità elevata
-  P1 - Pericolosità moderata
-  PS - Pericolosità di scarpata







LEGENDA

ZONE DI CESSIONE PEREQUATIVA DEGLI STANDARD URBANISTICI

-  Zone a verde pubblico e a servizi pubblici - artt. 29-30 PRG
-  Parcheggi - art. 27 PRG
-  Aree occupate con diverse destinazioni o già acquisite ad uso pubblico - art. 30 bis PRG





PRP - Piano Regionale Paesistico

CATEGORIE

-  Zona A1 - Conservazione integrale
-  Zona A2 - Conservazione Parziale





PSDA - Piano Stralcio Difesa Alluvioni

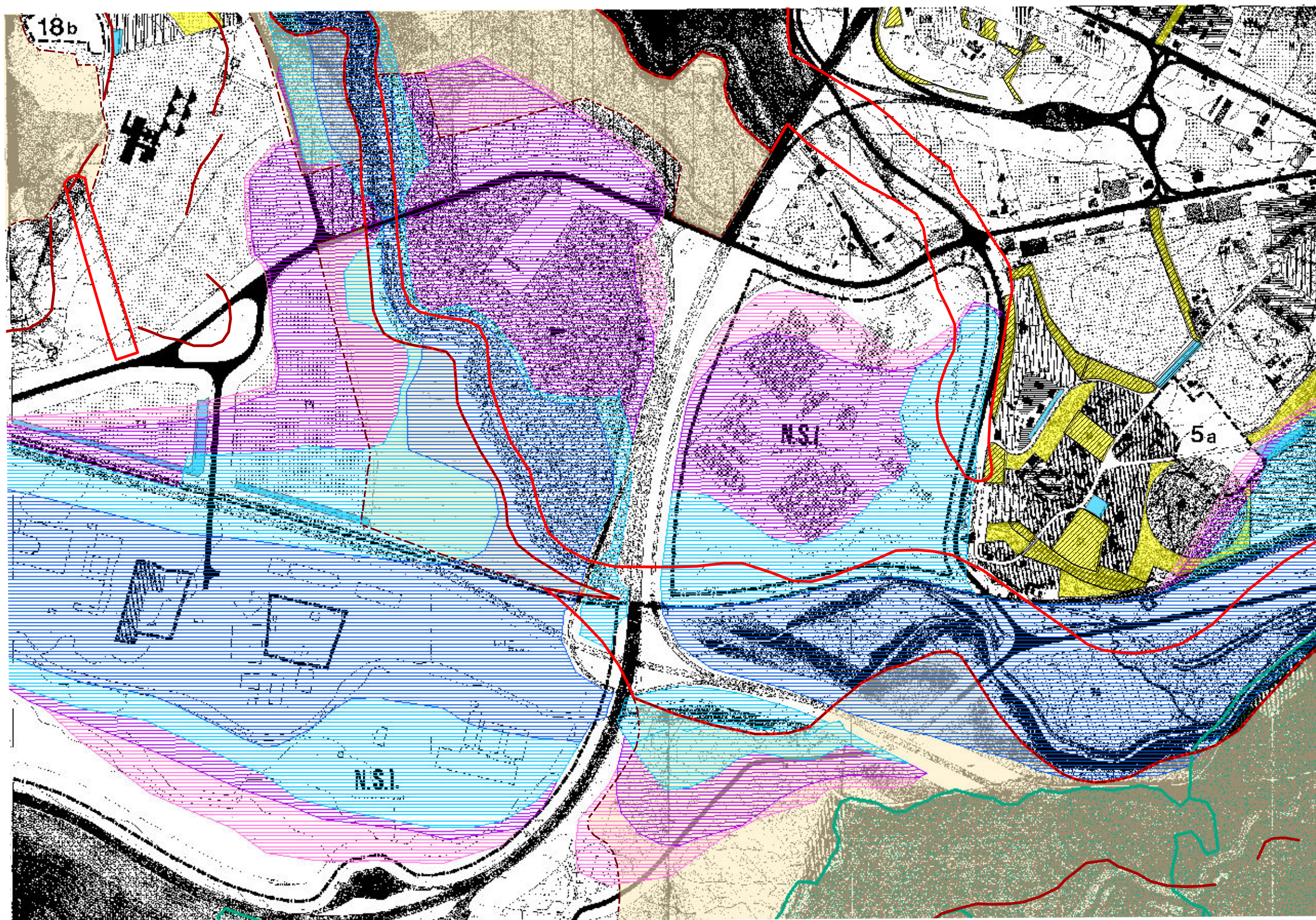
CLASSI DI PERICOLOSITA' IDRAULICA

-  P4 - Pericolosità molto elevata
-  P3 - Pericolosità elevata
-  P2 - Pericolosità media
-  P1 - Pericolosità moderata

PAI - Piano Stralcio di Bacino per l'Assetto Idrogeologico

CLASSI DI PERICOLOSITA'

-  P3 - Pericolosità molto elevata
-  P2 - Pericolosità elevata
-  P1 - Pericolosità moderata
-  PS - Pericolosità di scarpata





COMUNE DI L'AQUILA




SINDACO: Massimo Cialente - ASSESSORE: Pietro Di Stefano - DIRIGENTE: Chiara Santoro

Assessorato alla Ricostruzione e Pianificazione - Settore Pianificazione e Ripianificazione del territorio

VARIANTE DI SALVAGUARDIA PER LA CESSIONE PEREQUATIVA DEGLI STANDARD URBANISTICI



LEGENDA

ZONE DI CESSIONE PEREQUATIVA DEGLI STANDARD URBANISTICI

-  Zone a verde pubblico e a servizi pubblici - artt. 29-30 PRG
-  Parcheggi - art. 27 PRG
-  Aree occupate con diverse destinazioni o già acquisite ad uso pubblico - art. 30 bis PRG





PRP - Piano Regionale Paesistico

CATEGORIE

-  Zona A1 - Conservazione integrale
-  Zona A2 - Conservazione Parziale





PSDA - Piano Stralcio Difesa Alluvioni

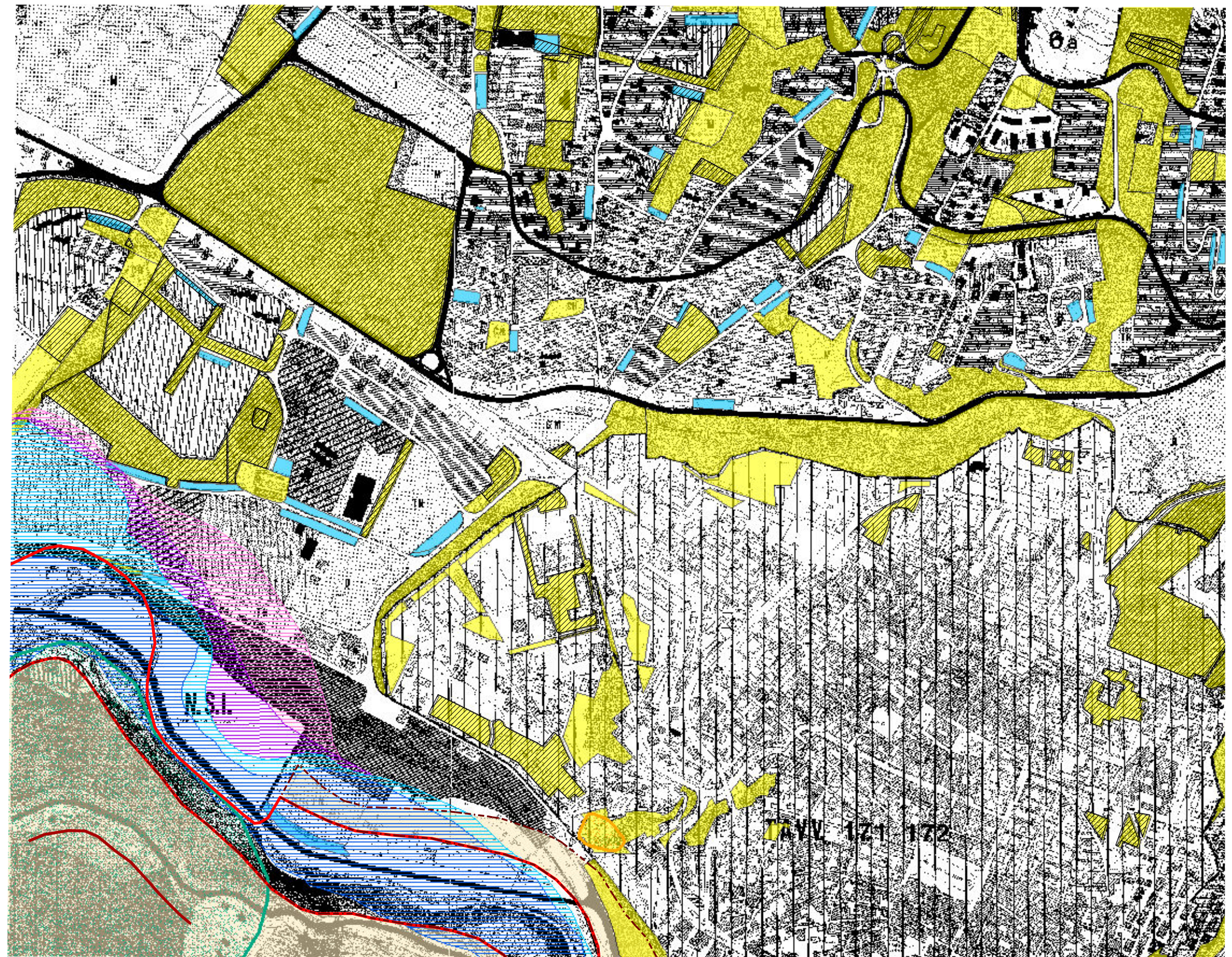
CLASSI DI PERICOLOSITA' IDRAULICA

-  P4 - Pericolosità molto elevata
-  P3 - Pericolosità elevata
-  P2 - Pericolosità media
-  P1 - Pericolosità moderata


PAI - Piano Stralcio di Bacino per l'Assetto Idrogeologico

CLASSI DI PERICOLOSITA'

-  P3 - Pericolosità molto elevata
-  P2 - Pericolosità elevata
-  P1 - Pericolosità moderata
-  PS - Pericolosità di scarpata



PRP Piano Regionale Paesistico (2004)-PSDA Piano Stralcio Difesa Alluvioni
 PAI Piano Stralcio di Bacino Assetto Idrogeologico



CAPOLUOGO




Giugno 2013

tav. n. 5.5





LEGENDA

ZONE DI CESSIONE PEREQUATIVA DEGLI STANDARD URBANISTICI

-  Zone a verde pubblico e a servizi pubblici - artt. 29-30 PRG
-  Parcheggi - art. 27 PRG
-  Aree occupate con diverse destinazioni o già acquisite ad uso pubblico - art. 30 bis PRG





PRP - Piano Regionale Paesistico

CATEGORIE

-  Zona A1 - Conservazione integrale
-  Zona A2 - Conservazione Parziale





PSDA - Piano Stralcio Difesa Alluvioni

CLASSI DI PERICOLOSITA' IDRAULICA

-  P4 - Pericolosità molto elevata
-  P3 - Pericolosità elevata
-  P2 - Pericolosità media
-  P1 - Pericolosità moderata

PAI - Piano Stralcio di Bacino per l'Assetto Idrogeologico

CLASSI DI PERICOLOSITA'




-  P3 - Pericolosità molto elevata
-  P2 - Pericolosità elevata
-  P1 - Pericolosità moderata
-  PS - Pericolosità di scarpata







LEGENDA

ZONE DI CESSIONE PEREQUATIVA DEGLI STANDARD URBANISTICI

-  Zona a verde pubblico e a servizi pubblici - artt. 29-30 PRG
-  Parcheggi - art. 27 PRG
-  Aree occupate con diverse destinazioni o già acquisite ad uso pubblico - art. 30 bis PRG





PRP - Piano Regionale Paesistico

CATEGORIE

-  Zona A1 - Conservazione integrale
-  Zona A2 - Conservazione Parziale





PSDA - Piano Stralcio Difesa Alluvioni

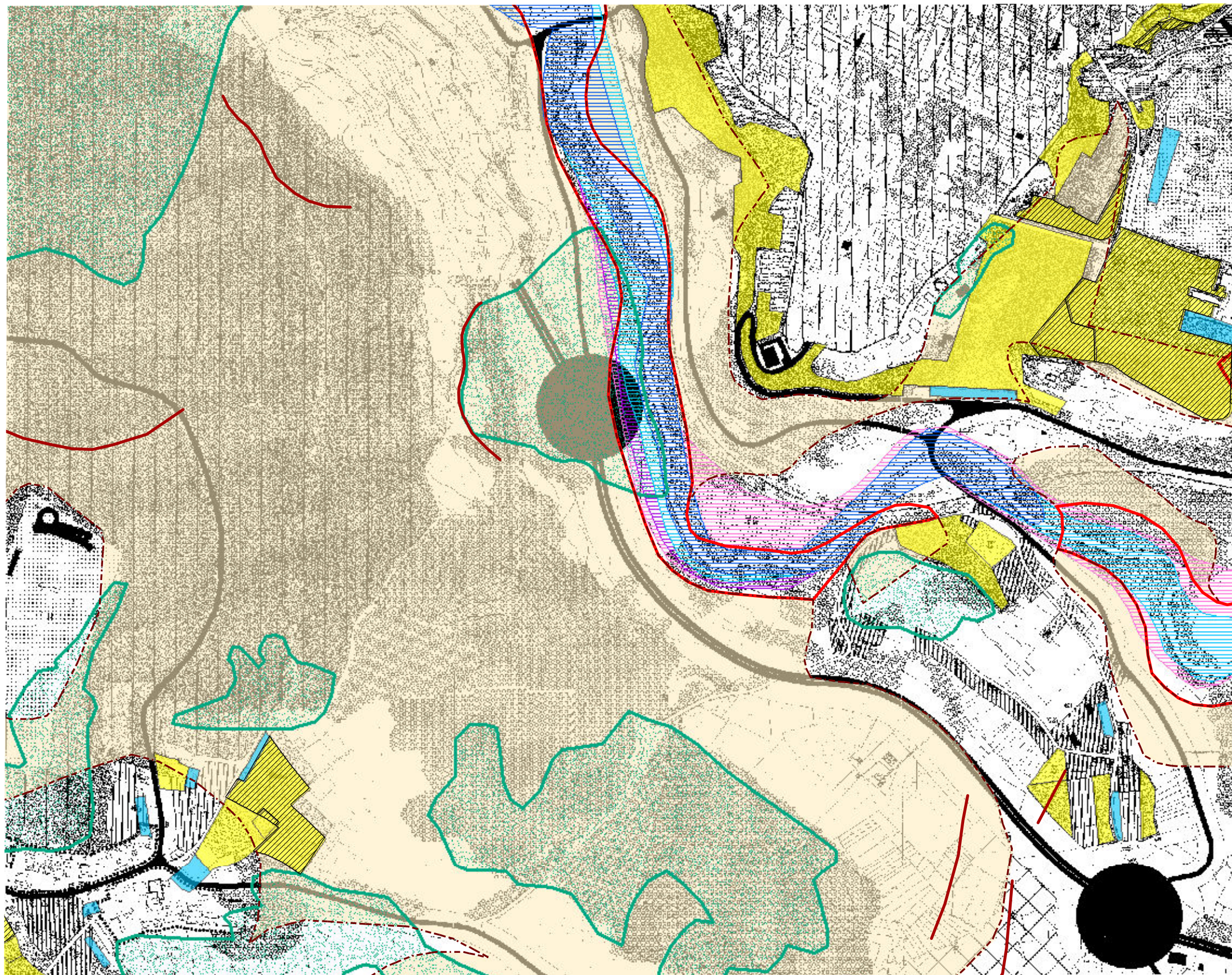
CLASSI DI PERICOLOSITA' IDRAULICA

-  P4 - Pericolosità molto elevata
-  P3 - Pericolosità elevata
-  P2 - Pericolosità media
-  P1 - Pericolosità moderata

PAI - Piano Stralcio di Bacino per l'Assetto Idrogeologico

CLASSI DI PERICOLOSITA'




-  P3 - Pericolosità molto elevata
-  P2 - Pericolosità elevata
-  P1 - Pericolosità moderata
-  PS - Pericolosità di scarpata







LEGENDA

ZONE DI CESSIONE PEREQUATIVA DEGLI STANDARD URBANISTICI

-  Zona a verde pubblico e a servizi pubblici - artt. 29-30 PRG
-  Parcheggi - art. 27 PRG
-  Aree occupate con diverse destinazioni o già acquisite ad uso pubblico - art. 30 bis PRG





PRP - Piano Regionale Paesistico

CATEGORIE

-  Zona A1 - Conservazione integrale
-  Zona A2 - Conservazione Parziale





PSDA - Piano Stralcio Difesa Alluvioni

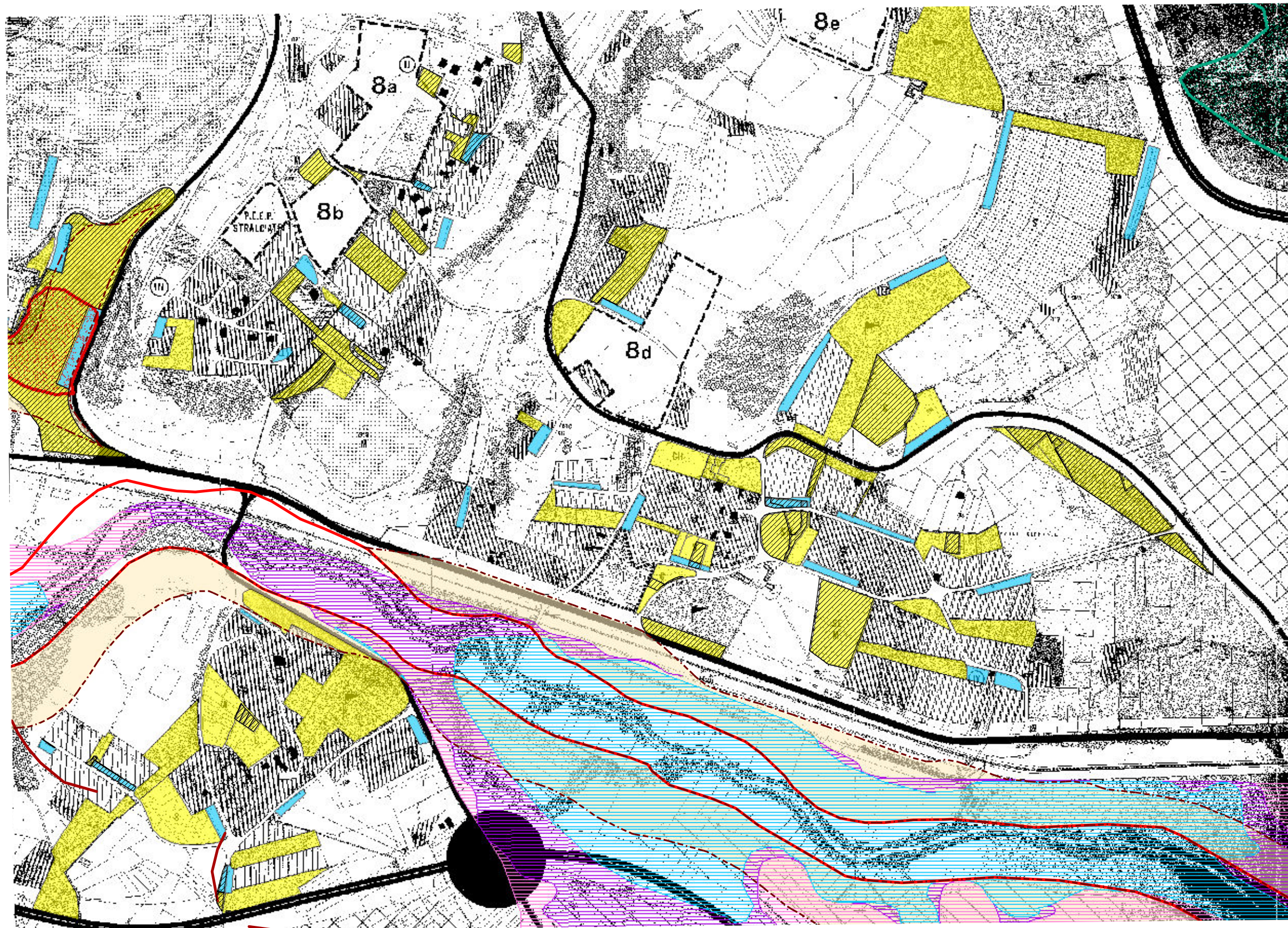
CLASSI DI PERICOLOSITA' IDRAULICA

-  P4 - Pericolosità molto elevata
-  P3 - Pericolosità elevata
-  P2 - Pericolosità media
-  P1 - Pericolosità moderata

PAI - Piano Stralcio di Bacino per l'Assetto Idrogeologico

CLASSI DI PERICOLOSITA'

-  P3 - Pericolosità molto elevata
-  P2 - Pericolosità elevata
-  P1 - Pericolosità moderata
-  PS - Pericolosità di scarpata





LEGENDA

ZONE DI CESSIONE PEREQUATIVA DEGLI STANDARD URBANISTICI

- Zone a verde pubblico e a servizi pubblici - artt. 29-30 PRG
- Parcheggi - art. 27 PRG
- Aree occupate con diverse destinazioni o già acquisite ad uso pubblico - art. 30 bis PRG

PRP - Piano Regionale Paesistico

CATEGORIE

- Zona A1 - Conservazione integrale
- Zona A2 - Conservazione Parziale

PSDA - Piano Stralcio Difesa Alluvioni

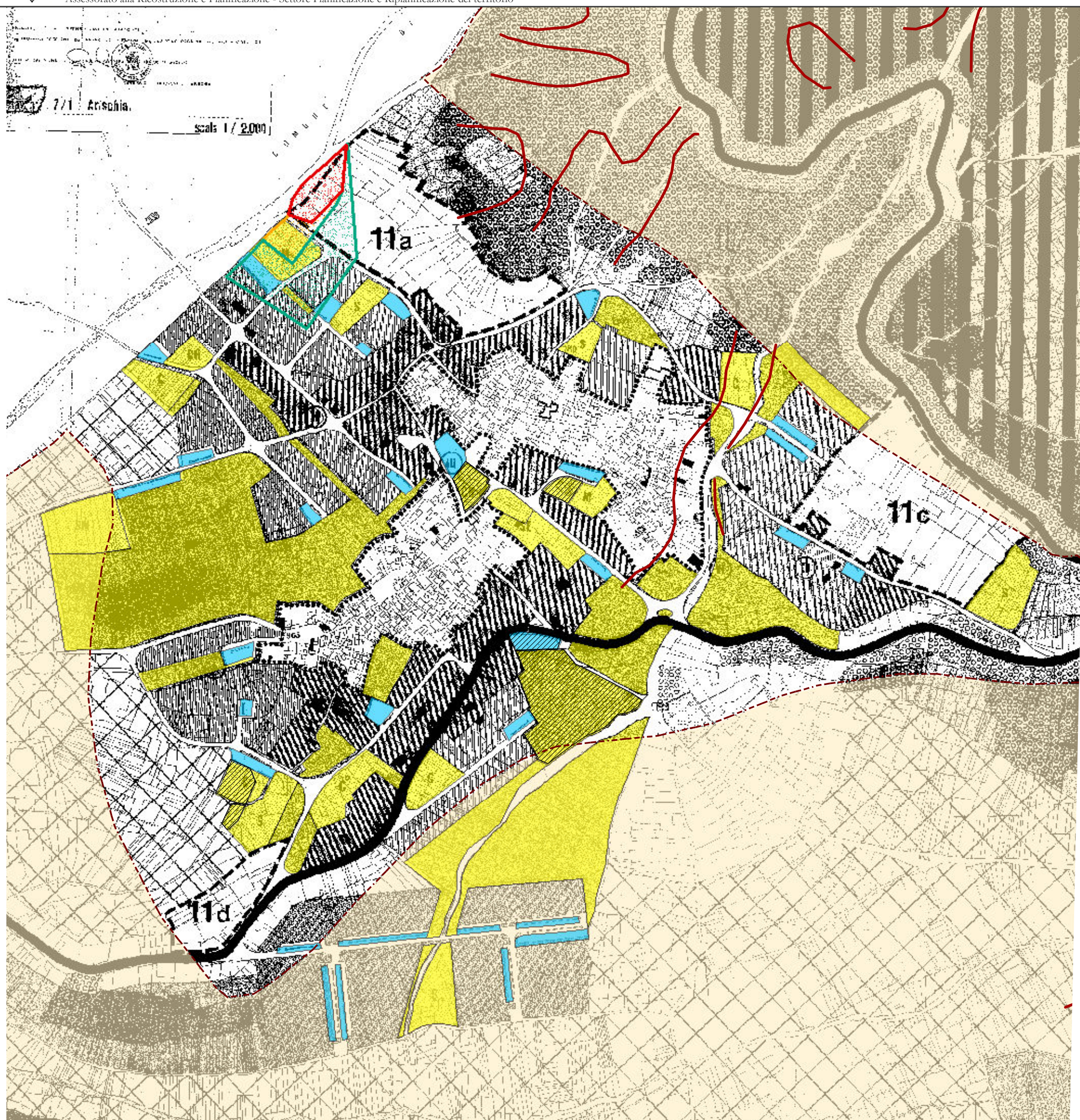
CLASSI DI PERICOLOSITA' IDRAULICA

- P4 - Pericolosità molto elevata
- P3 - Pericolosità elevata
- P2 - Pericolosità media
- P1 - Pericolosità moderata

PAI - Piano Stralcio di Bacino per l'Assetto Idrogeologico

CLASSI DI PERICOLOSITA'

- P3 - Pericolosità molto elevata
- P2 - Pericolosità elevata
- P1 - Pericolosità moderata
- PS - Pericolosità di scarpata



LEGENDA

ZONE DI CESSIONE PEREQUATIVA DEGLI STANDARD URBANISTICI

- Zone a verde pubblico e a servizi pubblici - artt. 29-30 PRG
- Parcheggi - art. 27 PRG
- Aree occupate con diverse destinazioni o già acquisite ad uso pubblico - art. 30 bis PRG

PRP - Piano Regionale Paesistico

CATEGORIE

- Zona A1 - Conservazione integrale
- Zona A2 - Conservazione Parziale

PSDA - Piano Stralcio Difesa Alluvioni

CLASSI DI PERICOLOSITA' IDRAULICA

- P4 - Pericolosità molto elevata
- P3 - Pericolosità elevata
- P2 - Pericolosità media
- P1 - Pericolosità moderata

PAI - Piano Stralcio di Bacino per l'Assetto Idrogeologico

CLASSI DI PERICOLOSITA'

- P3 - Pericolosità molto elevata
- P2 - Pericolosità elevata
- P1 - Pericolosità moderata
- PS - Pericolosità di scarpata



COMUNE DI L'AQUILA




SINDACO: Massimo Cialente - ASSESSORE: Pietro Di Stefano - DIRIGENTE: Chiara Santoro

Assessorato alla Ricostruzione e Pianificazione - Settore Pianificazione e Ripianificazione del territorio

VARIANTE DI SALVAGUARDIA PER LA CESSIONE PEREQUATIVA DEGLI STANDARD URBANISTICI



LEGENDA

ZONE DI CESSIONE PEREQUATIVA DEGLI STANDARD URBANISTICI

-  Zone a verde pubblico e a servizi pubblici - artt. 29-30 PRG
-  Parcheggi - art. 27 PRG
-  Aree occupate con diverse destinazioni o già acquisite ad uso pubblico - art. 30 bis PRG





PRP - Piano Regionale Paesistico

CATEGORIE

-  Zona A1 - Conservazione integrale
-  Zona A2 - Conservazione Parziale





PSDA - Piano Stralcio Difesa Alluvioni

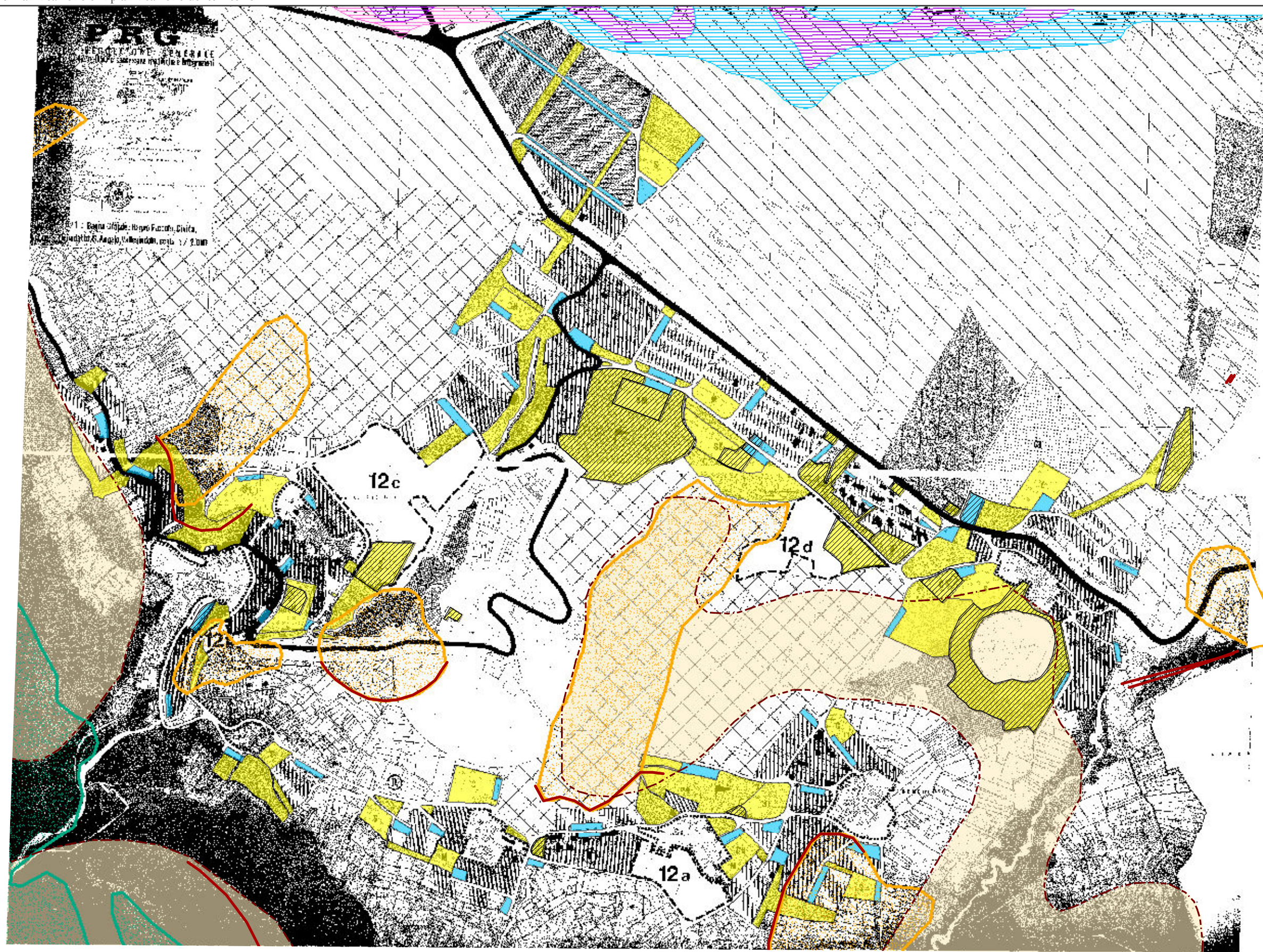
CLASSI DI PERICOLOSITA' IDRAULICA

-  P4 - Pericolosità molto elevata
-  P3 - Pericolosità elevata
-  P2 - Pericolosità media
-  P1 - Pericolosità moderata

PAI - Piano Stralcio di Bacino per l'Assetto Idrogeologico

CLASSI DI PERICOLOSITA'

-  P3 - Pericolosità molto elevata
-  P2 - Pericolosità elevata
-  P1 - Pericolosità moderata
-  PS - Pericolosità di scarpata



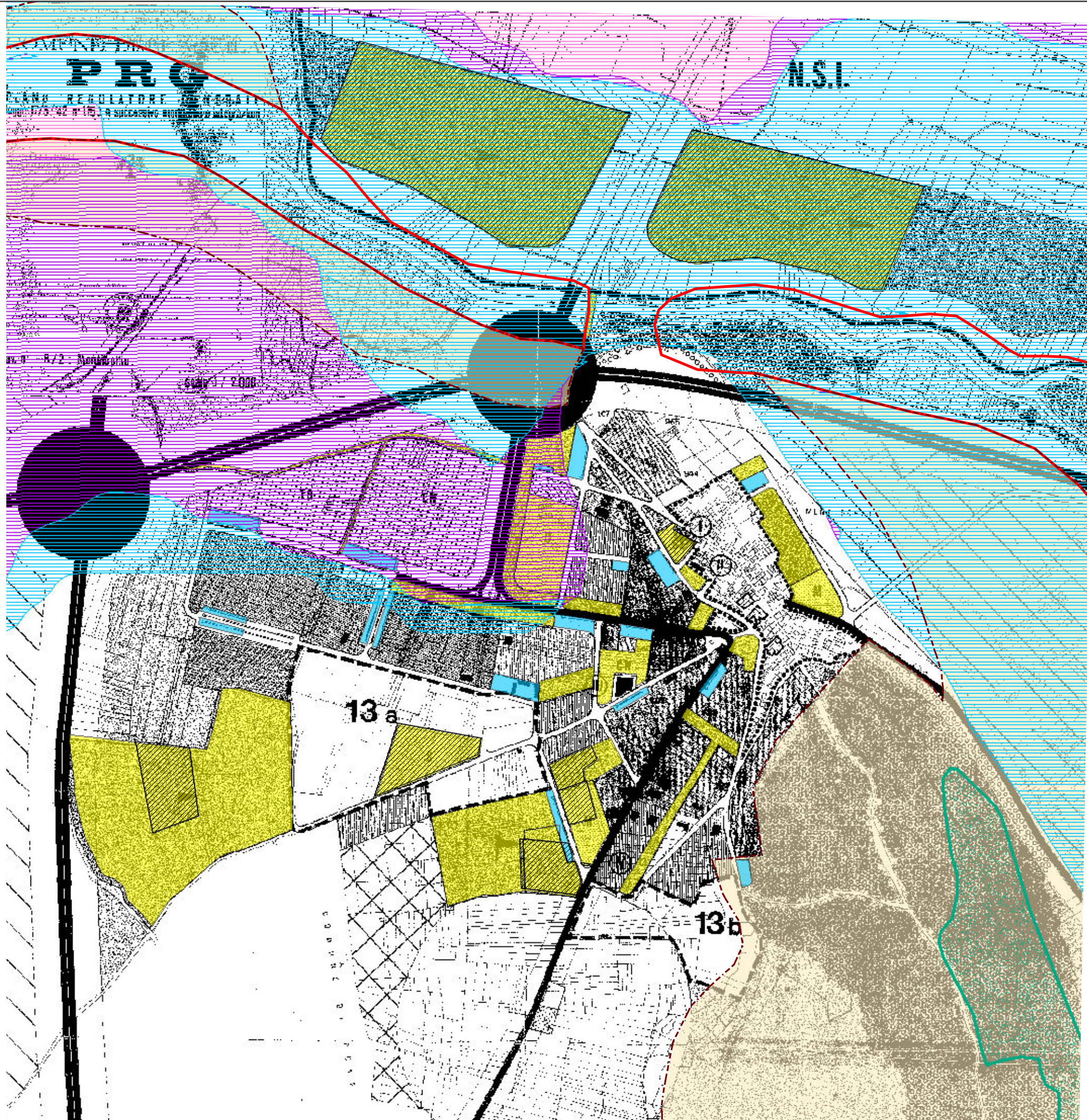
PRP Piano Regionale Paesistico (2004)-PSDA Piano Stralcio Difesa Alluvioni
 PAI Piano Stralcio di Bacino Assetto Idrogeologico

BAGNO GRANDE, BAGNO PICCOLO, CIVITA, RIPA, S.ANGELO, S.BENEDETTO, VALLESINDOLE

0 150 300 600 900
 mt

Giugno 2013

tav. n. 8.1



LEGENDA

ZONE DI CESSIONE PEREQUATIVA DEGLI STANDARD URBANISTICI

- Zone a verde pubblico e a servizi pubblici - artt. 29-30 PRG
- Parcheggi - art. 27 PRG
- Aree occupate con diverse destinazioni o già acquisite ad uso pubblico - art. 30 bis PRG

PRP - Piano Regionale Paesistico

CATEGORIE

- Zona A1 - Conservazione integrale
- Zona A2 - Conservazione Parziale

PSDA - Piano Stralcio Difesa Alluvioni

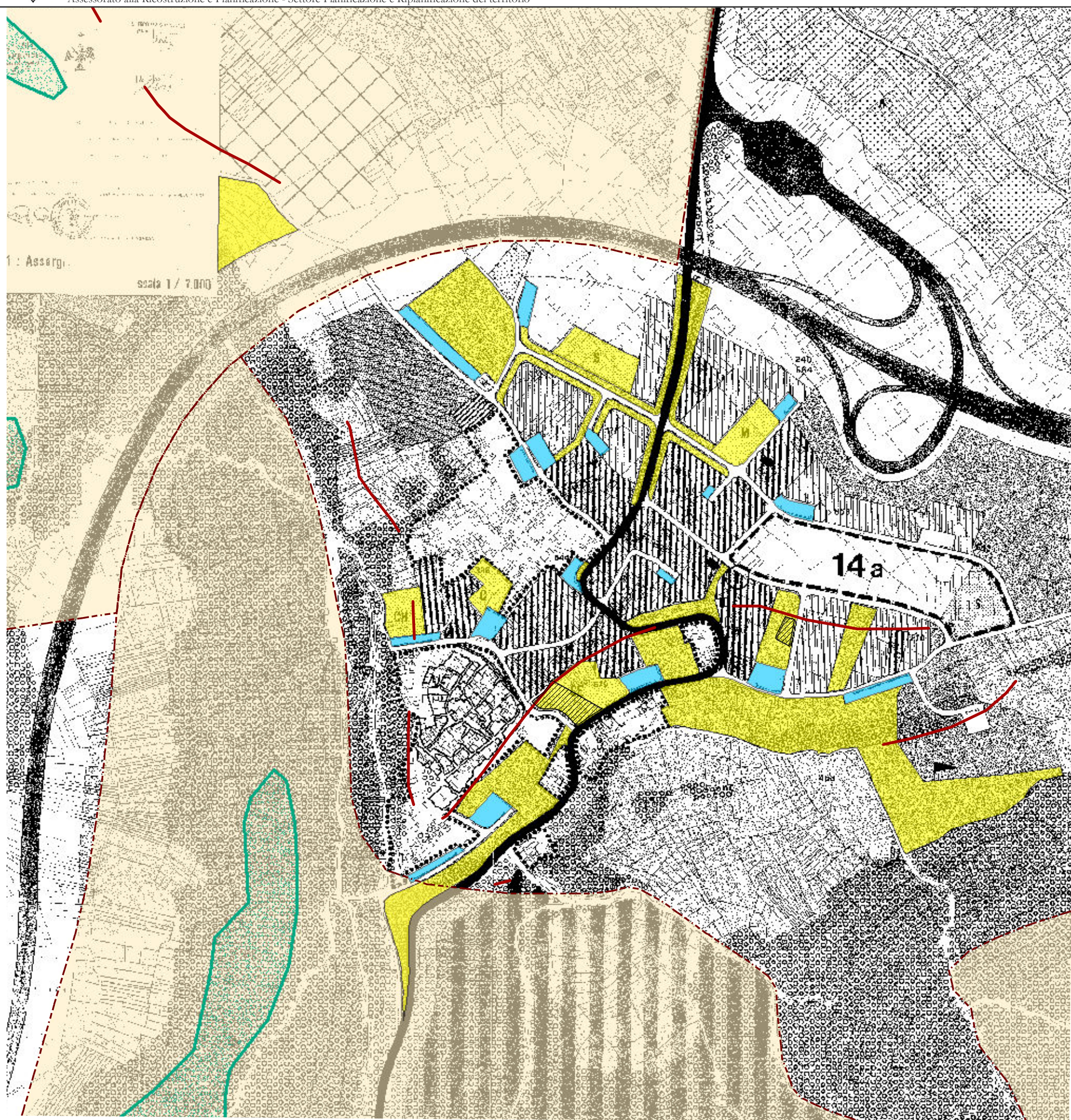
CLASSI DI PERICOLOSITA' IDRAULICA

- P4 - Pericolosità molto elevata
- P3 - Pericolosità elevata
- P2 - Pericolosità media
- P1 - Pericolosità moderata

PAI - Piano Stralcio di Bacino per l'Assetto Idrogeologico

CLASSI DI PERICOLOSITA'

- P3 - Pericolosità molto elevata
- P2 - Pericolosità elevata
- P1 - Pericolosità moderata
- PS - Pericolosità di scarpata



LEGENDA

ZONE DI CESSIONE PEREQUATIVA DEGLI STANDARD URBANISTICI

- Zone a verde pubblico e a servizi pubblici - artt. 29-30 PRG
- Parcheggi - art. 27 PRG
- Aree occupate con diverse destinazioni o già acquisite ad uso pubblico - art. 30 bis PRG

PRP - Piano Regionale Paesistico

CATEGORIE

- Zona A1 - Conservazione integrale
- Zona A2 - Conservazione Parziale

PSDA - Piano Stralcio Difesa Alluvioni

CLASSI DI PERICOLOSITA' IDRAULICA

- P4 - Pericolosità molto elevata
- P3 - Pericolosità elevata
- P2 - Pericolosità media
- P1 - Pericolosità moderata

PAI - Piano Stralcio di Bacino per l'Assetto Idrogeologico

CLASSI DI PERICOLOSITA'

- P3 - Pericolosità molto elevata
- P2 - Pericolosità elevata
- P1 - Pericolosità moderata
- PS - Pericolosità di scarpata



COMUNE DI L'AQUILA




SINDACO: Massimo Cialente - ASSESSORE: Pietro Di Stefano - DIRIGENTE: Chiara Santoro

Assessorato alla Ricostruzione e Pianificazione - Settore Pianificazione e Ripianificazione del territorio

VARIANTE DI SALVAGUARDIA PER LA CESSIONE PEREQUATIVA DEGLI STANDARD URBANISTICI



LEGENDA

ZONE DI CESSIONE PEREQUATIVA DEGLI STANDARD URBANISTICI

-  Zone a verde pubblico e a servizi pubblici - artt. 29-30 PRG
-  Parcheggi - art. 27 PRG
-  Aree occupate con diverse destinazioni o già acquisite ad uso pubblico - art. 30 bis PRG





PRP - Piano Regionale Paesistico

CATEGORIE

-  Zona A1 - Conservazione integrale
-  Zona A2 - Conservazione Parziale





PSDA - Piano Stralcio Difesa Alluvioni

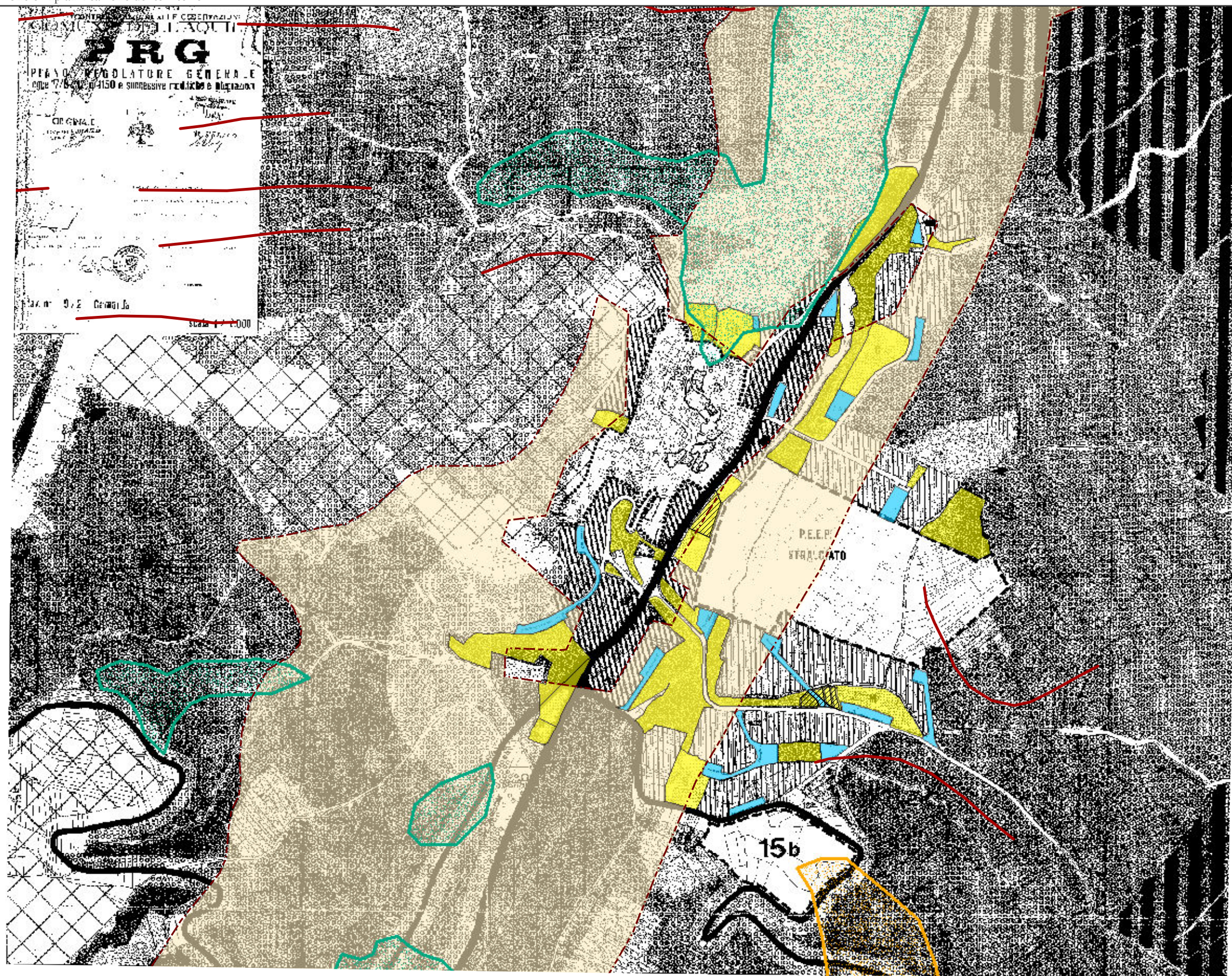
CLASSI DI PERICOLOSITA' IDRAULICA

-  P4 - Pericolosità molto elevata
-  P3 - Pericolosità elevata
-  P2 - Pericolosità media
-  P1 - Pericolosità moderata


PAI - Piano Stralcio di Bacino per l'Assetto Idrogeologico

CLASSI DI PERICOLOSITA'

-  P3 - Pericolosità molto elevata
-  P2 - Pericolosità elevata
-  P1 - Pericolosità moderata
-  PS - Pericolosità di scarpata



PRP Piano Regionale Paesistico (2004)-PSDA Piano Stralcio Difesa Alluvioni
PAI Piano Stralcio di Bacino Assetto Idrogeologico



CAMARDA

tav. n. 9.2

Giugno 2013



COMUNE DI L'AQUILA




SINDACO: Massimo Cialente - ASSESSORE: Pietro Di Stefano - DIRIGENTE: Chiara Santoro

Assessorato alla Ricostruzione e Pianificazione - Settore Pianificazione e Ripianificazione del territorio

VARIANTE DI SALVAGUARDIA PER LA CESSIONE PEREQUATIVA DEGLI STANDARD URBANISTICI



LEGENDA

ZONE DI CESSIONE PEREQUATIVA DEGLI STANDARD URBANISTICI

-  Zone a verde pubblico e a servizi pubblici - artt. 29-30 PRG
-  Parcheggi - art. 27 PRG
-  Aree occupate con diverse destinazioni o già acquisite ad uso pubblico - art. 30 bis PRG





PRP - Piano Regionale Paesistico

CATEGORIE

-  Zona A1 - Conservazione integrale
-  Zona A2 - Conservazione Parziale





PSDA - Piano Stralcio Difesa Alluvioni

CLASSI DI PERICOLOSITA' IDRAULICA

-  P4 - Pericolosità molto elevata
-  P3 - Pericolosità elevata
-  P2 - Pericolosità media
-  P1 - Pericolosità moderata


PAI - Piano Stralcio di Bacino per l'Assetto Idrogeologico

CLASSI DI PERICOLOSITA'

-  P3 - Pericolosità molto elevata
-  P2 - Pericolosità elevata
-  P1 - Pericolosità moderata
-  PS - Pericolosità di scarpata



PRP Piano Regionale Paesistico (2004)-PSDA Piano Stralcio Difesa Alluvioni
 PAI Piano Stralcio di Bacino Assetto Idrogeologico



FILETTO




tav. n. 9.3

Giugno 2013





LEGENDA

ZONE DI CESSIONE PEREQUATIVA DEGLI STANDARD URBANISTICI

-  Zona a verde pubblico e a servizi pubblici - artt. 29-30 PRG
-  Parcheggi - art. 27 PRG
-  Aree occupate con diverse destinazioni o già acquisite ad uso pubblico - art. 30 bis PRG





PRP - Piano Regionale Paesistico

CATEGORIE

-  Zona A1 - Conservazione integrale
-  Zona A2 - Conservazione Parziale





PSDA - Piano Stralcio Difesa Alluvioni

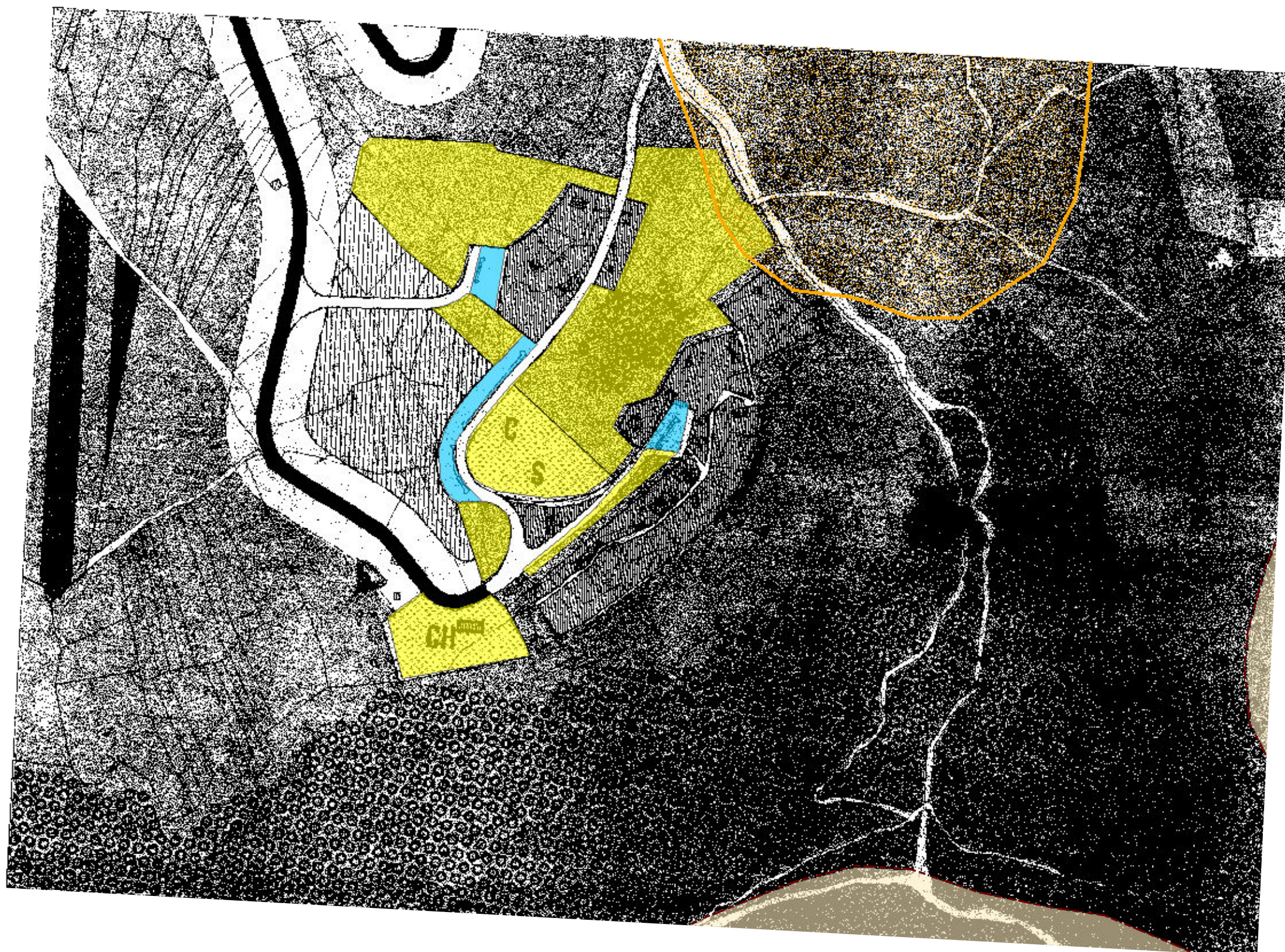
CLASSI DI PERICOLOSITA' IDRAULICA

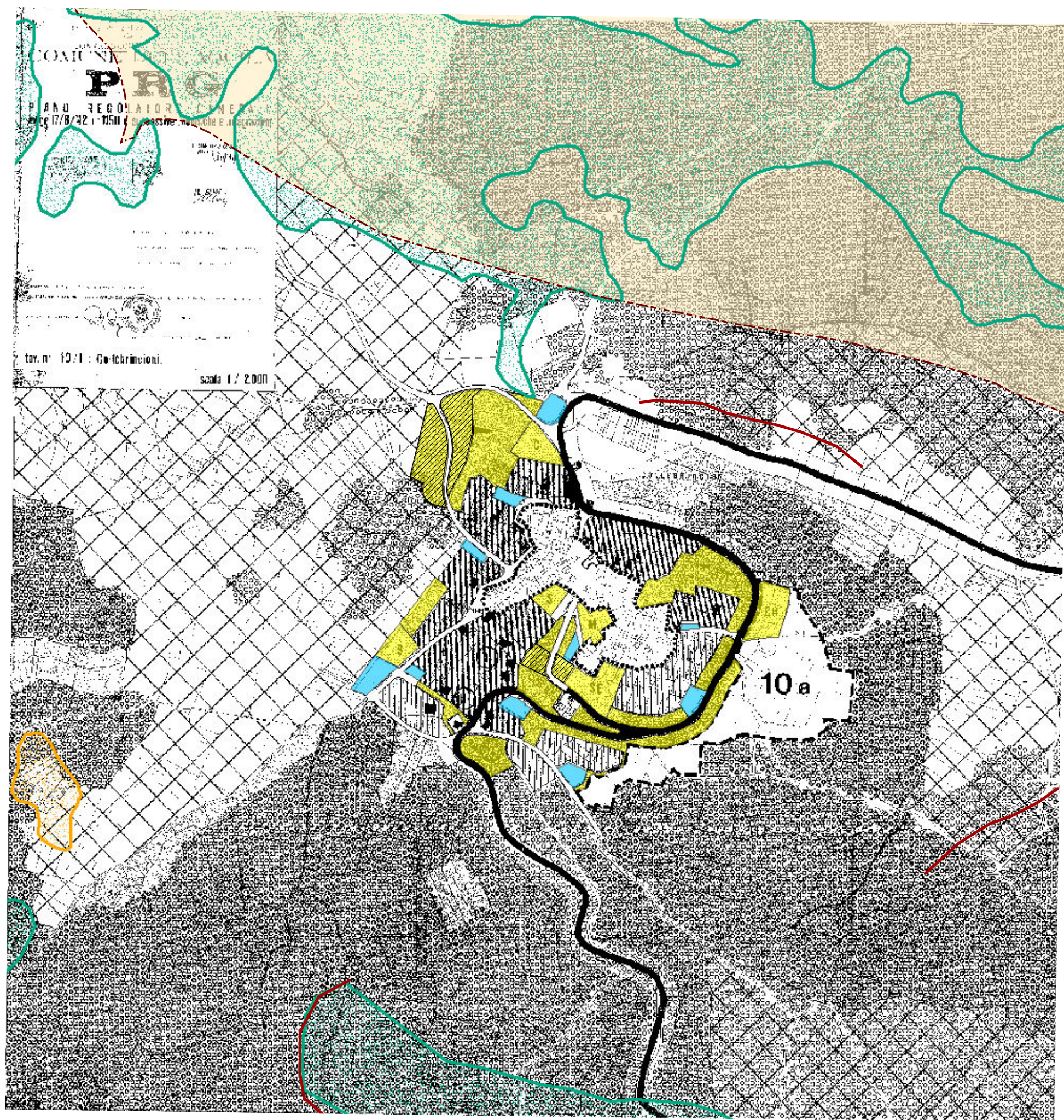
-  P4 - Pericolosità molto elevata
-  P3 - Pericolosità elevata
-  P2 - Pericolosità media
-  P1 - Pericolosità moderata

PAI - Piano Stralcio di Bacino per l'Assetto Idrogeologico

CLASSI DI PERICOLOSITA'

-  P3 - Pericolosità molto elevata
-  P2 - Pericolosità elevata
-  P1 - Pericolosità moderata
-  PS - Pericolosità di scarpata





LEGENDA

ZONE DI CESSIONE PEREQUATIVA DEGLI STANDARD URBANISTICI

- Zone a verde pubblico e a servizi pubblici - artt. 29-30 PRG
- Parcheggi - art. 27 PRG
- Aree occupate con diverse destinazioni o già acquisite ad uso pubblico - art. 30 bis PRG

PRP - Piano Regionale Paesistico

CATEGORIE

- Zona A1 - Conservazione integrale
- Zona A2 - Conservazione Parziale

PSDA - Piano Stralcio Difesa Alluvioni

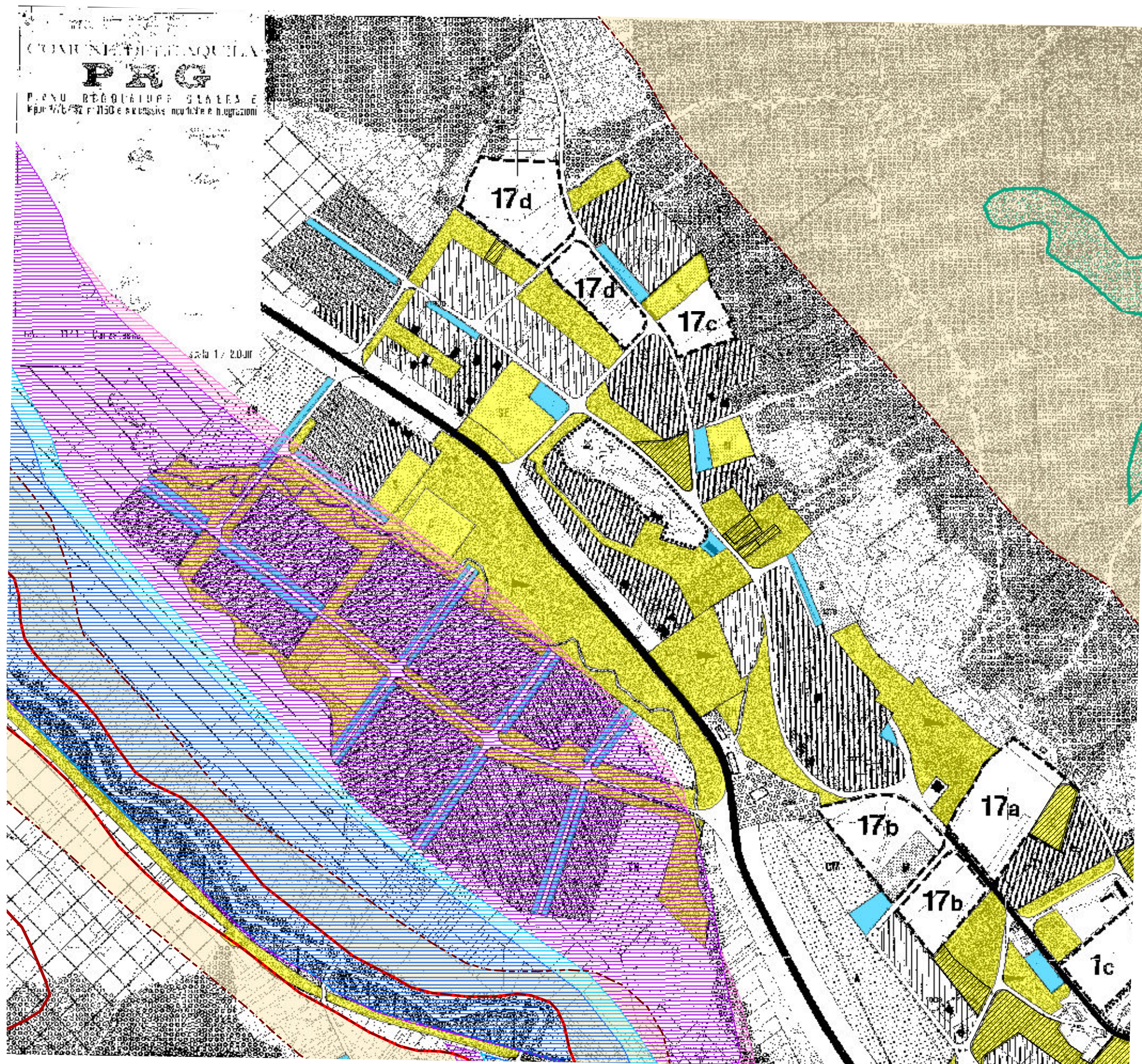
CLASSI DI PERICOLOSITA' IDRAULICA

- P4 - Pericolosità molto elevata
- P3 - Pericolosità elevata
- P2 - Pericolosità media
- P1 - Pericolosità moderata

PAI - Piano Stralcio di Bacino per l'Assetto Idrogeologico

CLASSI DI PERICOLOSITA'

- P3 - Pericolosità molto elevata
- P2 - Pericolosità elevata
- P1 - Pericolosità moderata
- PS - Pericolosità di scarpata



LEGENDA

ZONE DI CESSIONE PEREQUATIVA DEGLI STANDARD URBANISTICI

- Zone a verde pubblico e a servizi pubblici - artt. 29-30 PRG
- Parcheggi - art. 27 PRG
- Aree occupate con diverse destinazioni o già acquisite ad uso pubblico - art. 30 bis PRG

PRP - Piano Regionale Paesistico

CATEGORIE

- Zona A1 - Conservazione integrale
- Zona A2 - Conservazione Parziale

PSDA - Piano Stralcio Difesa Alluvioni

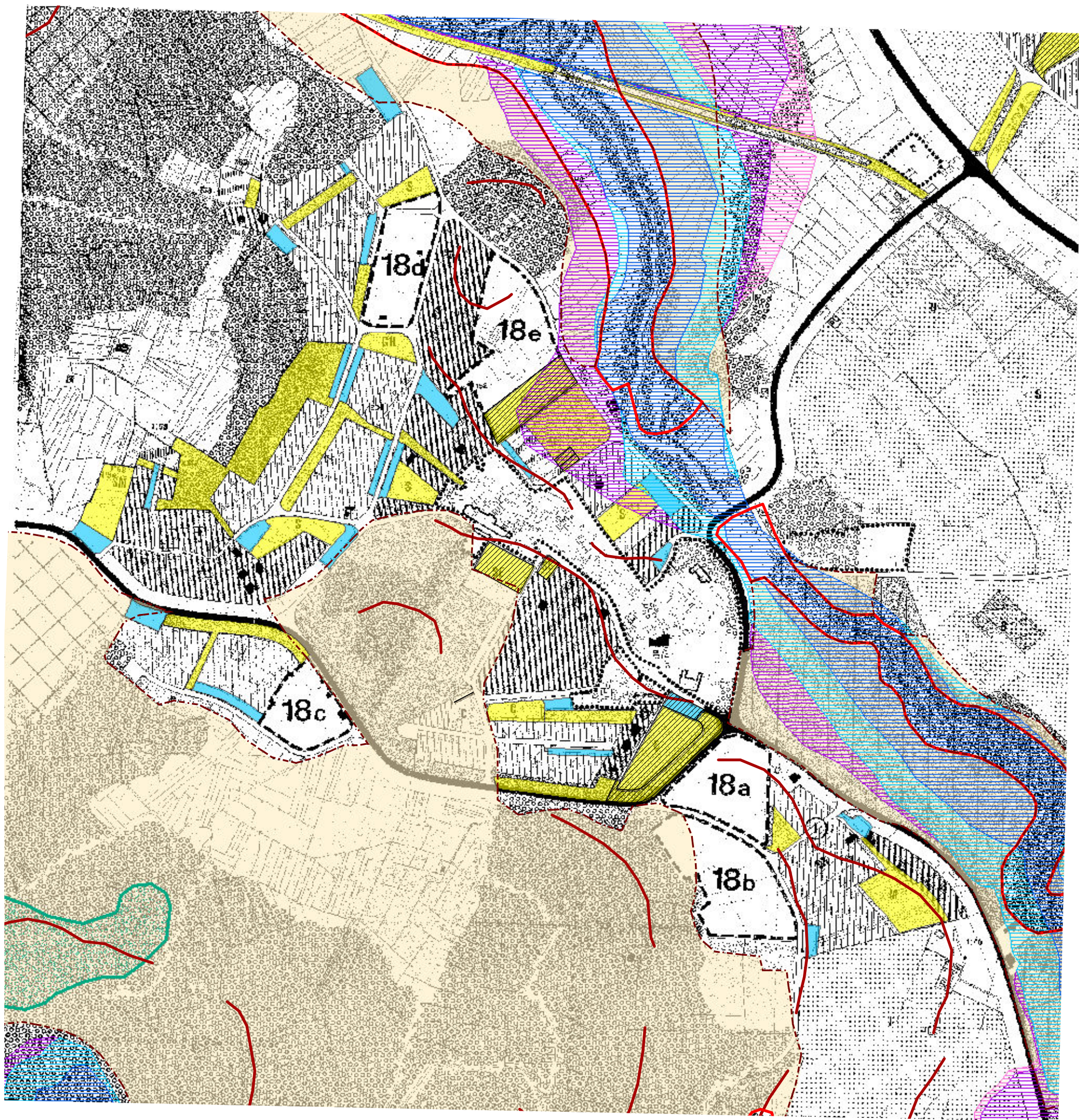
CLASSI DI PERICOLOSITA' IDRAULICA

- P4 - Pericolosità molto elevata
- P3 - Pericolosità elevata
- P2 - Pericolosità media
- P1 - Pericolosità moderata

PAI - Piano Stralcio di Bacino per l'Assetto Idrogeologico




CLASSI DI PERICOLOSITA'

- P3 - Pericolosità molto elevata
- P2 - Pericolosità elevata
- P1 - Pericolosità moderata
- PS - Pericolosità di scarpata





LEGENDA

ZONE DI CESSIONE PEREQUATIVA DEGLI STANDARD URBANISTICI

-  Zone a verde pubblico e a servizi pubblici - artt. 29-30 PRG
-  Parcheggi - art. 27 PRG
-  Aree occupate con diverse destinazioni o già acquisite ad uso pubblico - art. 30 bis PRG





PRP - Piano Regionale Paesistico

CATEGORIE

-  Zona A1 - Conservazione integrale
-  Zona A2 - Conservazione Parziale





PSDA - Piano Stralcio Difesa Alluvioni

CLASSI DI PERICOLOSITA' IDRAULICA

-  P4 - Pericolosità molto elevata
-  P3 - Pericolosità elevata
-  P2 - Pericolosità media
-  P1 - Pericolosità moderata

PAI - Piano Stralcio di Bacino per l'Assetto Idrogeologico




CLASSI DI PERICOLOSITA'

-  P3 - Pericolosità molto elevata
-  P2 - Pericolosità elevata
-  P1 - Pericolosità moderata
-  PS - Pericolosità di scarpata





LEGENDA

ZONE DI CESSIONE PEREQUATIVA DEGLI STANDARD URBANISTICI

-  Zone a verde pubblico e a servizi pubblici - artt. 29-30 PRG
-  Parcheggi - art. 27 PRG
-  Aree occupate con diverse destinazioni o già acquisite ad uso pubblico - art. 30 bis PRG





PRP - Piano Regionale Paesistico

CATEGORIE

-  Zona A1 - Conservazione integrale
-  Zona A2 - Conservazione Parziale





PSDA - Piano Stralcio Difesa Alluvioni

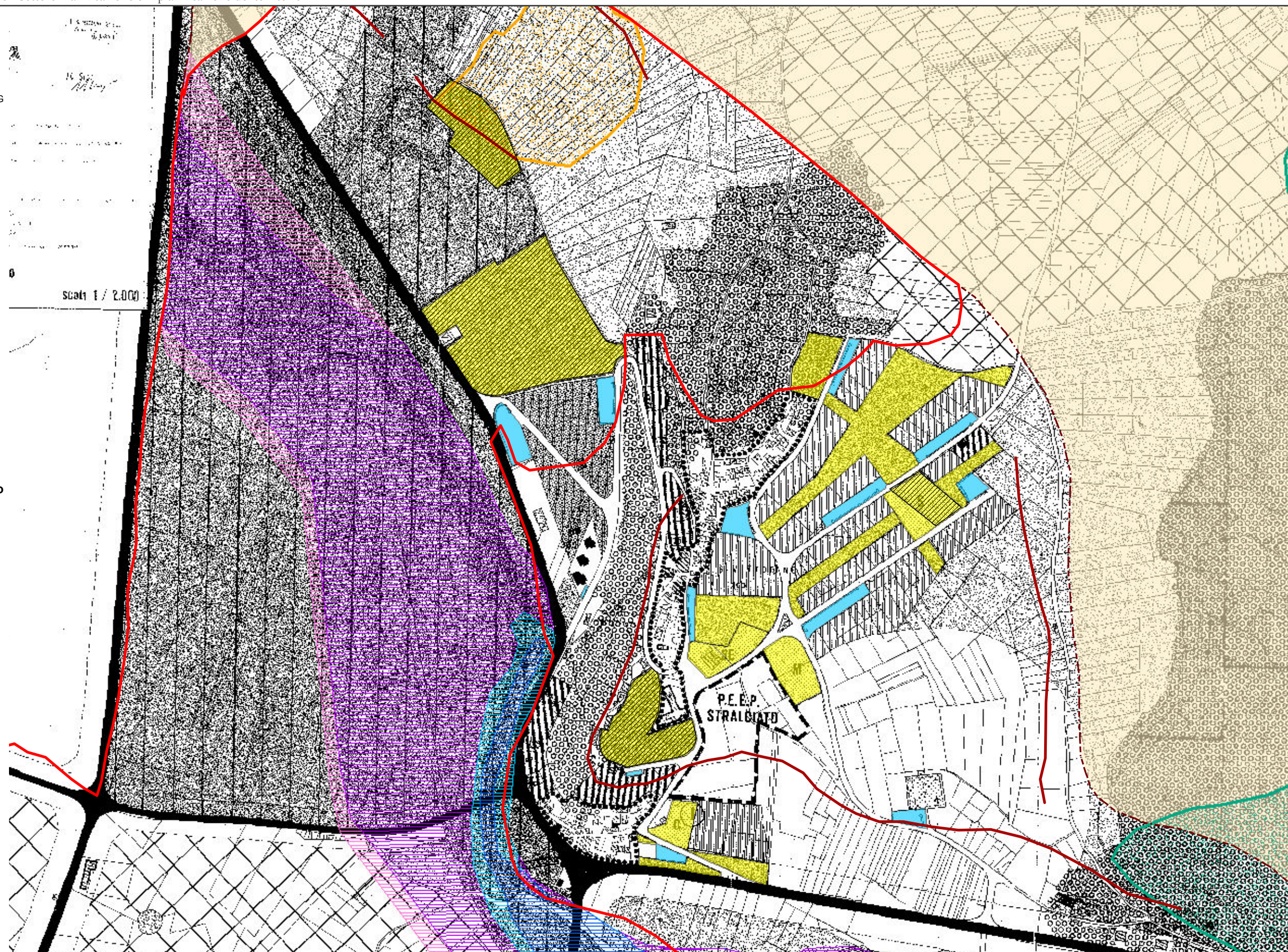
CLASSI DI PERICOLOSITA' IDRAULICA

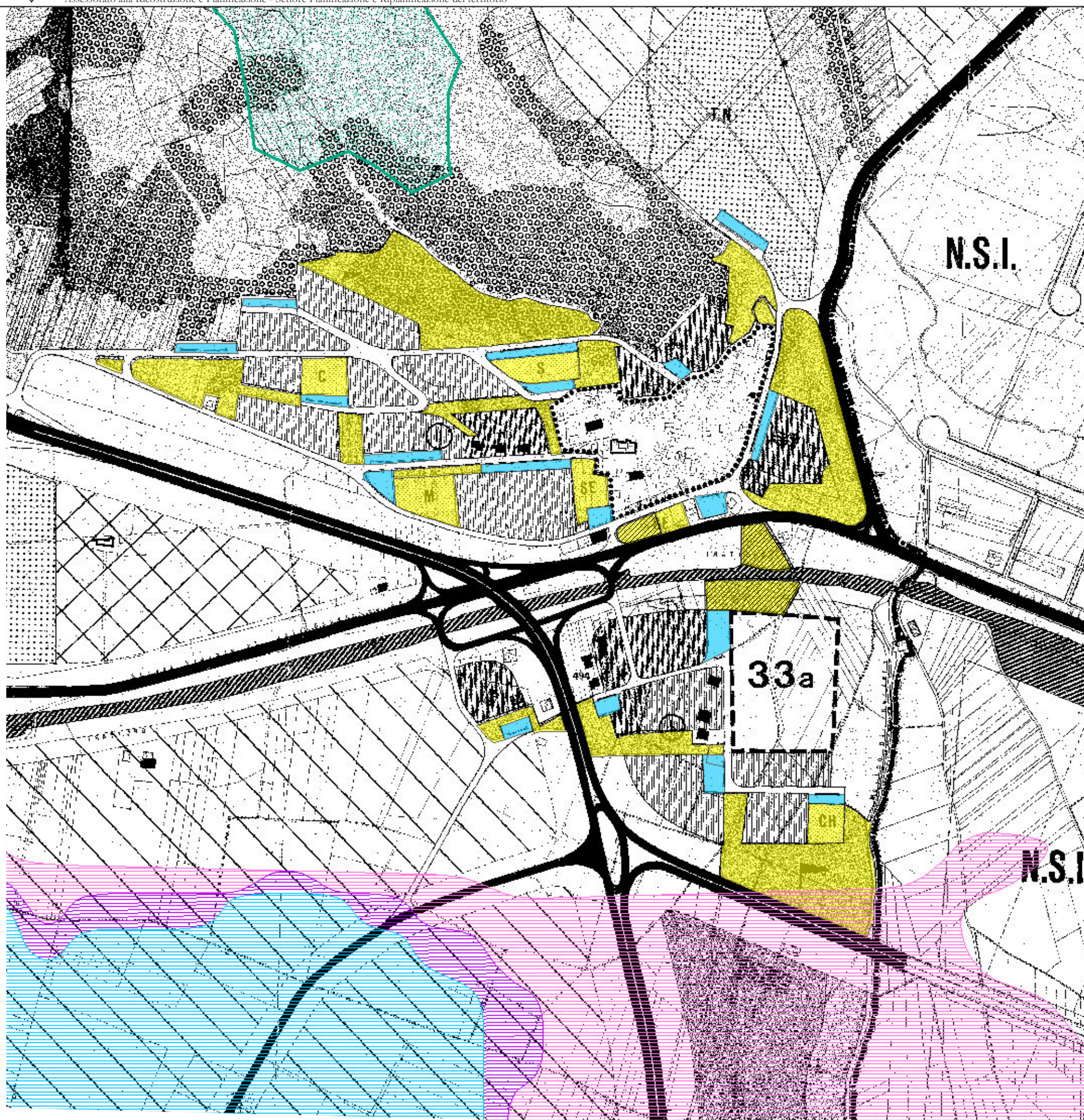
-  P4 - Pericolosità molto elevata
-  P3 - Pericolosità elevata
-  P2 - Pericolosità media
-  P1 - Pericolosità moderata

PAI - Piano Stralcio di Bacino per l'Assetto Idrogeologico

CLASSI DI PERICOLOSITA'

-  P3 - Pericolosità molto elevata
-  P2 - Pericolosità elevata
-  P1 - Pericolosità moderata
-  PS - Pericolosità di scarpata





LEGENDA

ZONE DI CESSIONE PEREQUATIVA DEGLI STANDARD URBANISTICI

- Zone a verde pubblico e a servizi pubblici - artt. 29-30 PRG
- Parcheggi - art. 27 PRG
- Aree occupate con diverse destinazioni o già acquisite ad uso pubblico - art. 30 bis PRG

PRP - Piano Regionale Paesistico

CATEGORIE

- Zona A1 - Conservazione integrale
- Zona A2 - Conservazione Parziale

PSDA - Piano Stralcio Difesa Alluvioni

CLASSI DI PERICOLOSITA' IDRAULICA

- P4 - Pericolosità molto elevata
- P3 - Pericolosità elevata
- P2 - Pericolosità media
- P1 - Pericolosità moderata

PAI - Piano Stralcio di Bacino per l'Assetto Idrogeologico

CLASSI DI PERICOLOSITA'

- P3 - Pericolosità molto elevata
- P2 - Pericolosità elevata
- P1 - Pericolosità moderata
- PS - Pericolosità di scarpata

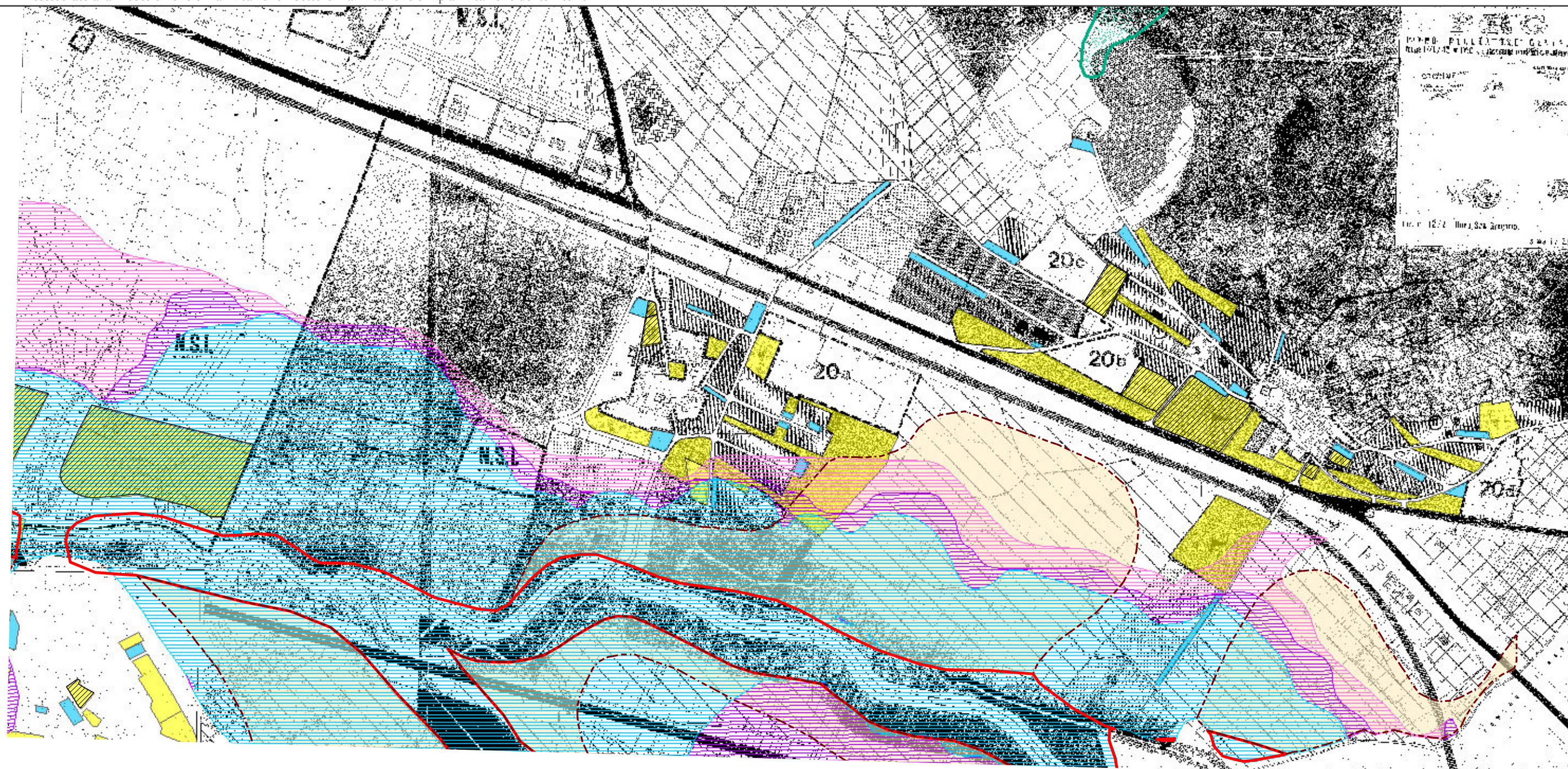


COMUNE DI L'AQUILA

SINDACO: Massimo Cialente - ASSESSORE: Pietro Di Stefano - DIRIGENTE: Chiara Santoro

Assessorato alla Ricostruzione e Pianificazione - Settore Pianificazione e Ripianificazione del territorio




VARIANTE DI SALVAGUARDIA PER LA CESSIONE PEREQUATIVA DEGLI STANDARD URBANISTICI



PRODOTTO: PILLER-TRAC G&P
Via 191/42 - 01100 - Viterbo (VT) - Italia
tel. 0761 371111 - fax 0761 371112
www.piller-trac.com
191/42 - Via S. Gregorio
Scale 1:2000
30/06/2013



LEGENDA

ZONE DI CESSIONE PEREQUATIVA DEGLI STANDARD URBANISTICI

-  Zone a verde pubblico e a servizi pubblici - artt. 29-30 PRG
-  Parcheggi - art. 27 PRG
-  Aree occupate con diverse destinazioni o già acquisite ad uso pubblico - art. 30 bis PRG





PRP - Piano Regionale Paesistico

CATEGORIE

-  Zona A1 - Conservazione integrale
-  Zona A2 - Conservazione Parziale





PSDA - Piano Stralcio Difesa Alluvioni

CLASSI DI PERICOLOSITA' IDRAULICA

-  P4 - Pericolosità molto elevata
-  P3 - Pericolosità elevata
-  P2 - Pericolosità media
-  P1 - Pericolosità moderata

PAI - Piano Stralcio di Bacino per l'Assetto Idrogeologico

CLASSI DI PERICOLOSITA'

-  P3 - Pericolosità molto elevata
-  P2 - Pericolosità elevata
-  P1 - Pericolosità moderata
-  PS - Pericolosità di scarpata

PRP Piano Regionale Paesistico (2004)-PSDA Piano Stralcio Difesa Alluvioni

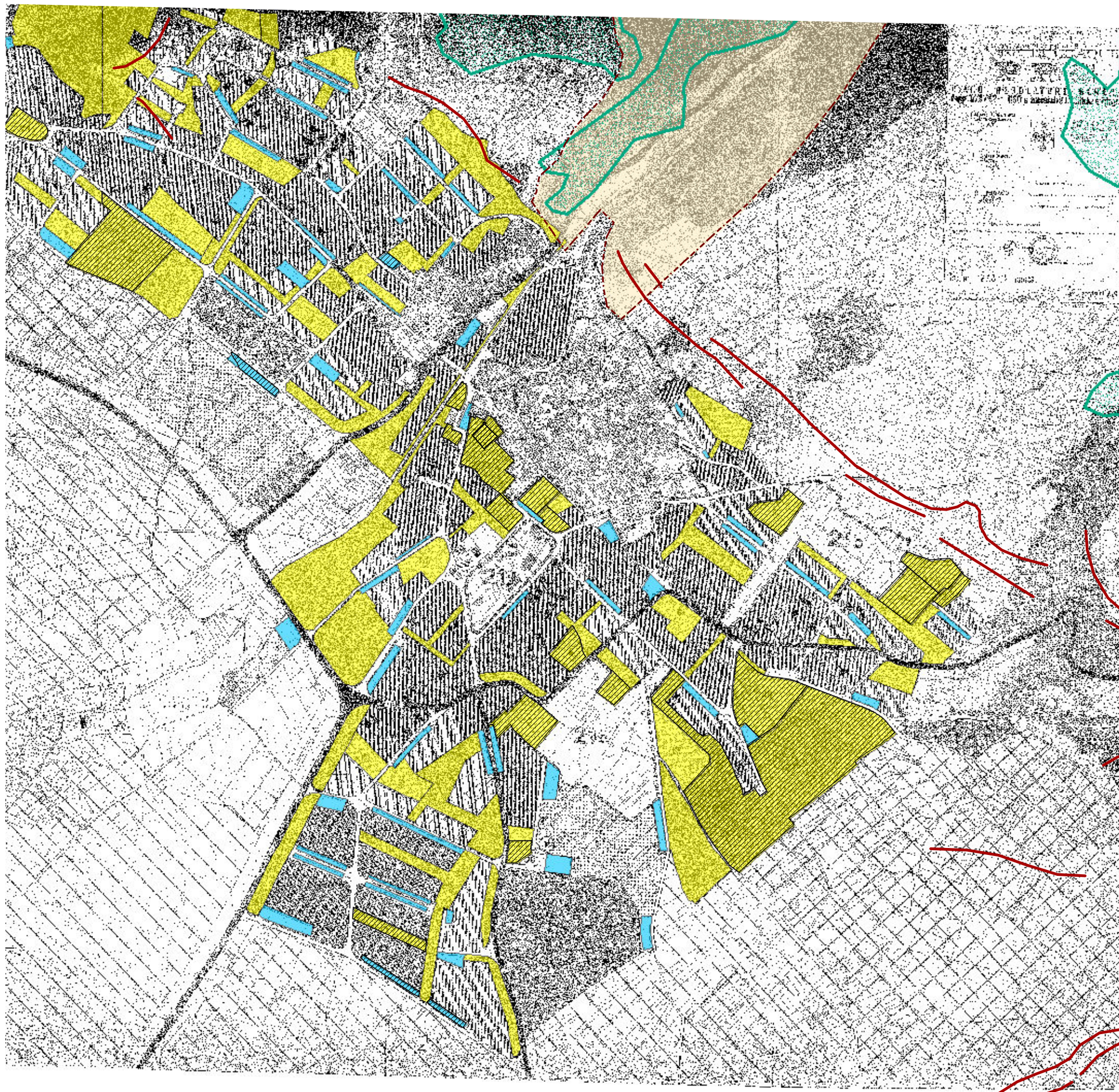
PAI Piano Stralcio di Bacino Assetto Idrogeologico

0 150 300 600 900
mt

ONNA, SAN GREGORIO




Giugno 2013

tav. n. 12.2





LEGENDA

ZONE DI CESSIONE PEREQUATIVA DEGLI STANDARD URBANISTICI

-  Zone a verde pubblico e a servizi pubblici - artt. 29-30 PRG
-  Parcheggi - art. 27 PRG
-  Aree occupate con diverse destinazioni o già acquisite ad uso pubblico - art. 30 bis PRG





PRP - Piano Regionale Paesistico

CATEGORIE

-  Zona A1 - Conservazione integrale
-  Zona A2 - Conservazione Parziale





PSDA - Piano Stralcio Difesa Alluvioni

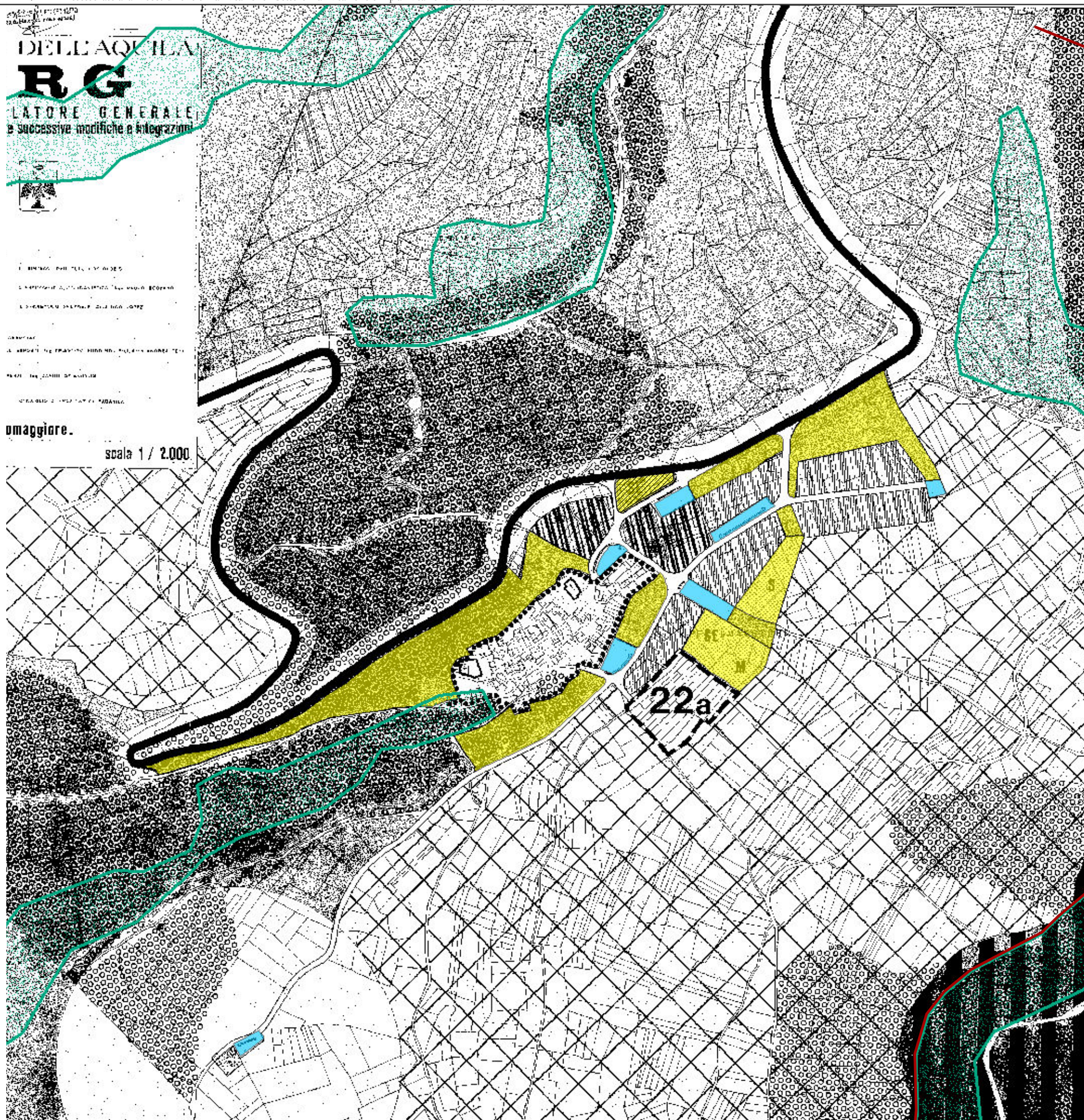
CLASSI DI PERICOLOSITA' IDRAULICA

-  P4 - Pericolosità molto elevata
-  P3 - Pericolosità elevata
-  P2 - Pericolosità media
-  P1 - Pericolosità moderata

PAI - Piano Stralcio di Bacino per l' Assetto Idrogeologico

CLASSI DI PERICOLOSITA'

-  P3 - Pericolosità molto elevata
-  P2 - Pericolosità elevata
-  P1 - Pericolosità moderata
-  PS - Pericolosità di scarpata



DELL'AQUILA
PRG
PILANO GENERALE
e successive modifiche e integrazioni

1. BANDO DEL 1973
2. APPROVAZIONE DEL 1974
3. APPROVAZIONE DEL 1975
4. APPROVAZIONE DEL 1976
5. APPROVAZIONE DEL 1977
6. APPROVAZIONE DEL 1978
7. APPROVAZIONE DEL 1979
8. APPROVAZIONE DEL 1980
9. APPROVAZIONE DEL 1981
10. APPROVAZIONE DEL 1982
11. APPROVAZIONE DEL 1983
12. APPROVAZIONE DEL 1984
13. APPROVAZIONE DEL 1985
14. APPROVAZIONE DEL 1986
15. APPROVAZIONE DEL 1987
16. APPROVAZIONE DEL 1988
17. APPROVAZIONE DEL 1989
18. APPROVAZIONE DEL 1990
19. APPROVAZIONE DEL 1991
20. APPROVAZIONE DEL 1992
21. APPROVAZIONE DEL 1993
22. APPROVAZIONE DEL 1994
23. APPROVAZIONE DEL 1995
24. APPROVAZIONE DEL 1996
25. APPROVAZIONE DEL 1997
26. APPROVAZIONE DEL 1998
27. APPROVAZIONE DEL 1999
28. APPROVAZIONE DEL 2000
29. APPROVAZIONE DEL 2001
30. APPROVAZIONE DEL 2002
31. APPROVAZIONE DEL 2003
32. APPROVAZIONE DEL 2004
33. APPROVAZIONE DEL 2005
34. APPROVAZIONE DEL 2006
35. APPROVAZIONE DEL 2007
36. APPROVAZIONE DEL 2008
37. APPROVAZIONE DEL 2009
38. APPROVAZIONE DEL 2010
39. APPROVAZIONE DEL 2011
40. APPROVAZIONE DEL 2012
41. APPROVAZIONE DEL 2013
42. APPROVAZIONE DEL 2014
43. APPROVAZIONE DEL 2015
44. APPROVAZIONE DEL 2016
45. APPROVAZIONE DEL 2017
46. APPROVAZIONE DEL 2018
47. APPROVAZIONE DEL 2019
48. APPROVAZIONE DEL 2020

omaggiore.
scala 1 / 2.000

LEGENDA

ZONE DI CESSIONE PEREQUATIVA DEGLI STANDARD URBANISTICI

- Zone a verde pubblico e a servizi pubblici - artt. 29-30 PRG
- Parcheggi - art. 27 PRG
- Aree occupate con diverse destinazioni o già acquisite ad uso pubblico - art. 30 bis PRG

PRP - Piano Regionale Paesistico

CATEGORIE

- Zona A1 - Conservazione integrale
- Zona A2 - Conservazione Parziale

PSDA - Piano Stralcio Difesa Alluvioni

CLASSI DI PERICOLOSITA' IDRAULICA

- P4 - Pericolosità molto elevata
- P3 - Pericolosità elevata
- P2 - Pericolosità media
- P1 - Pericolosità moderata

PAI - Piano Stralcio di Bacino per l'Assetto Idrogeologico

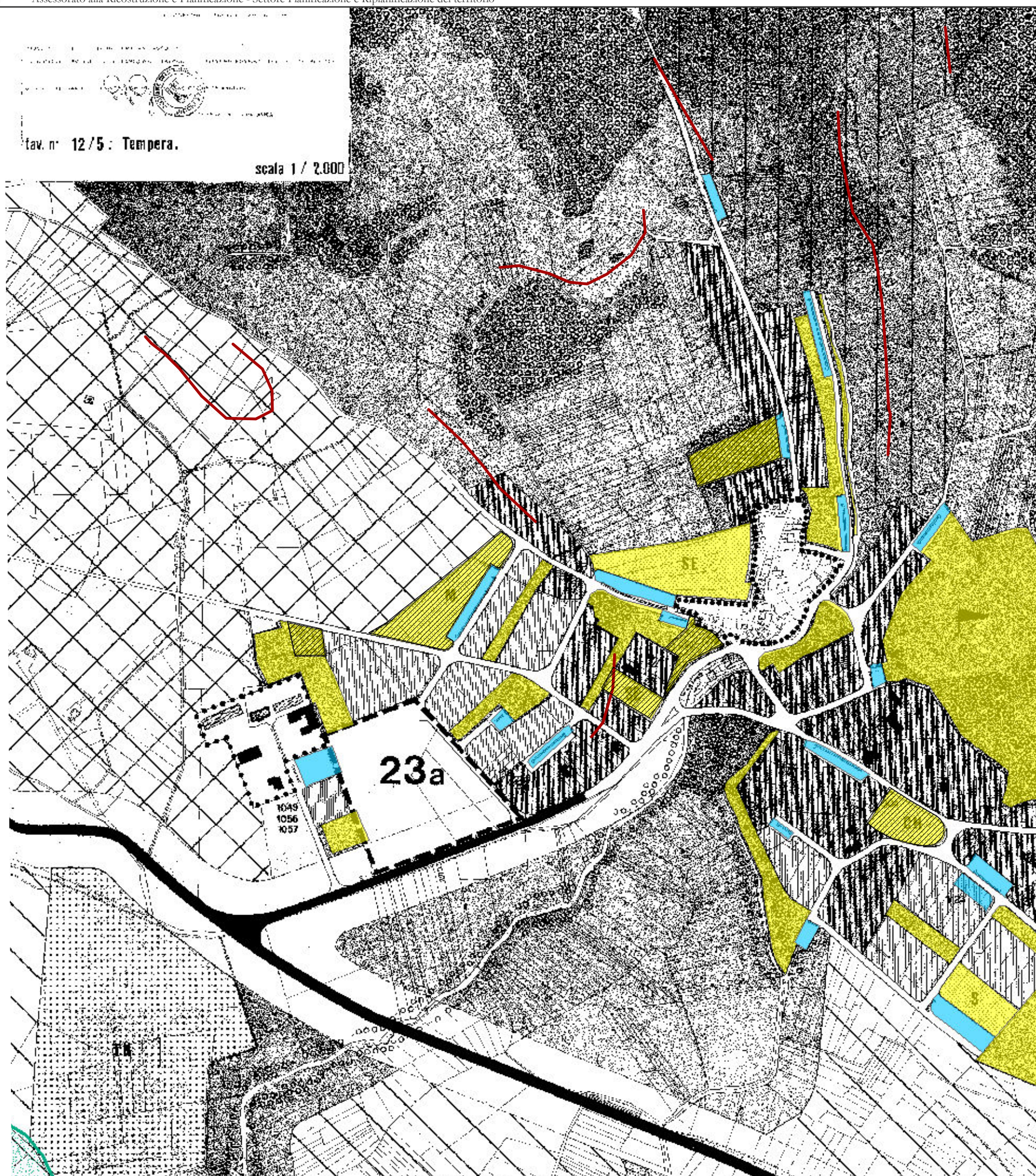
CLASSI DI PERICOLOSITA'

- P3 - Pericolosità molto elevata
- P2 - Pericolosità elevata
- P1 - Pericolosità moderata
- PS - Pericolosità di scarpata






tav. n° 12/5 : Tempera.

scala 1 / 2.000





LEGENDA

ZONE DI CESSIONE PEREQUATIVA DEGLI STANDARD URBANISTICI

-  Zone a verde pubblico e a servizi pubblici - artt. 29-30 PRG
-  Parcheggi - art. 27 PRG
-  Aree occupate con diverse destinazioni o già acquisite ad uso pubblico - art. 30 bis PRG





PRP - Piano Regionale Paesistico

CATEGORIE

-  Zona A1 - Conservazione integrale
-  Zona A2 - Conservazione Parziale





PSDA - Piano Stralcio Difesa Alluvioni

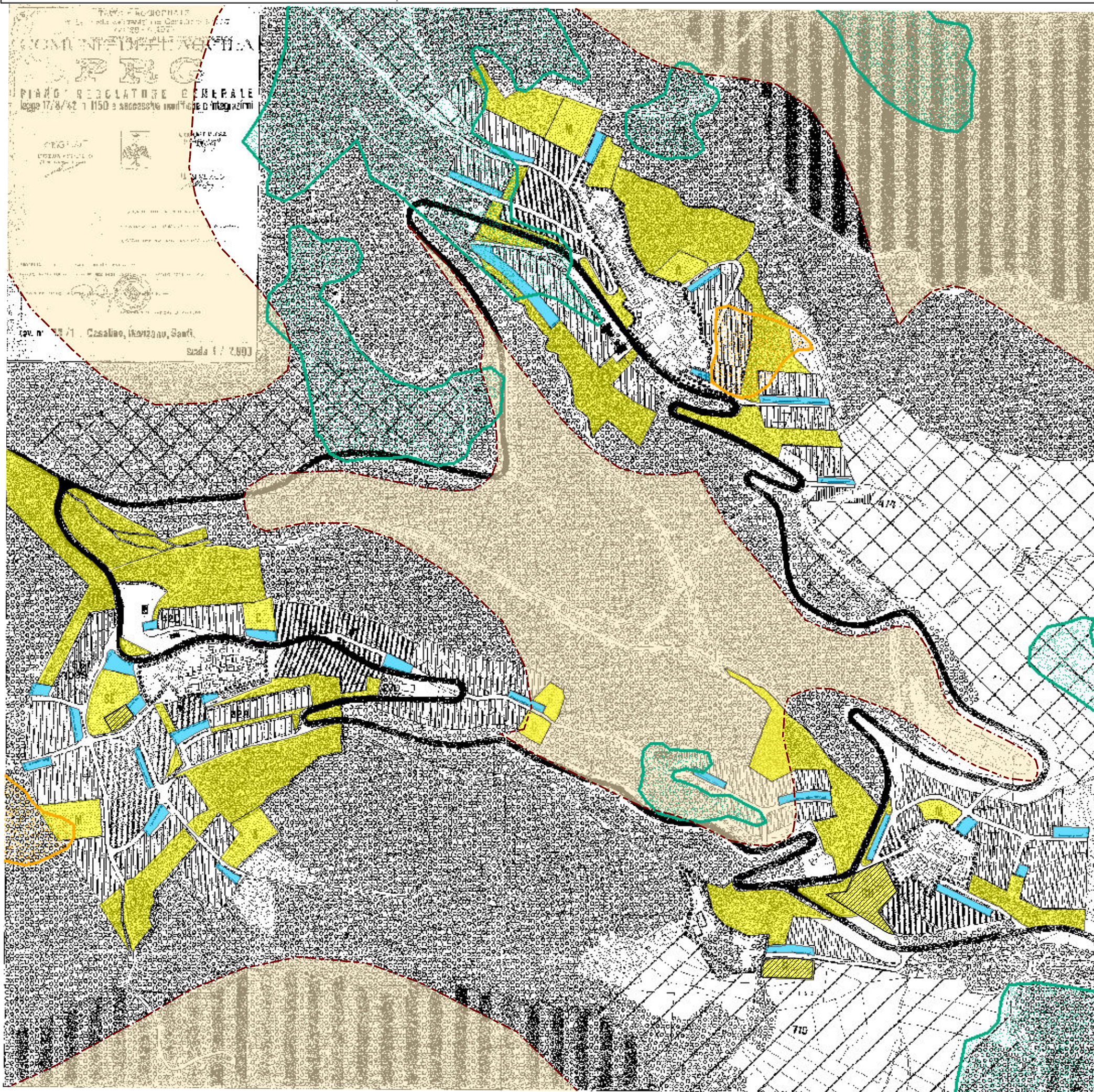
CLASSI DI PERICOLOSITA' IDRAULICA

-  P4 - Pericolosità molto elevata
-  P3 - Pericolosità elevata
-  P2 - Pericolosità media
-  P1 - Pericolosità moderata

PAI - Piano Stralcio di Bacino per l'Assetto Idrogeologico

CLASSI DI PERICOLOSITA'

-  P3 - Pericolosità molto elevata
-  P2 - Pericolosità elevata
-  P1 - Pericolosità moderata
-  PS - Pericolosità di scarpata



LEGENDA

ZONE DI CESSIONE PEREQUATIVA DEGLI STANDARD URBANISTICI

- Zone a verde pubblico e a servizi pubblici - artt. 29-30 PRG
- Parcheggi - art. 27 PRG
- Aree occupate con diverse destinazioni o già acquisite ad uso pubblico - art. 30 bis PRG

PRP - Piano Regionale Paesistico

CATEGORIE

- Zona A1 - Conservazione integrale
- Zona A2 - Conservazione Parziale

PSDA - Piano Stralcio Difesa Alluvioni

CLASSI DI PERICOLOSITA' IDRAULICA

- P4 - Pericolosità molto elevata
- P3 - Pericolosità elevata
- P2 - Pericolosità media
- P1 - Pericolosità moderata

PAI - Piano Stralcio di Bacino per l'Assetto Idrogeologico




CLASSI DI PERICOLOSITA'

- P3 - Pericolosità molto elevata
- P2 - Pericolosità elevata
- P1 - Pericolosità moderata
- PS - Pericolosità di scarpata





LEGENDA

ZONE DI CESSIONE PEREQUATIVA DEGLI STANDARD URBANISTICI

-  Zona a verde pubblico e a servizi pubblici - artt. 29-30 PRG
-  Parcheggi - art. 27 PRG
-  Aree occupate con diverse destinazioni o già acquisite ad uso pubblico - art. 30 bis PRG





PRP - Piano Regionale Paesistico

CATEGORIE

-  Zona A1 - Conservazione integrale
-  Zona A2 - Conservazione Parziale





PSDA - Piano Stralcio Difesa Alluvioni

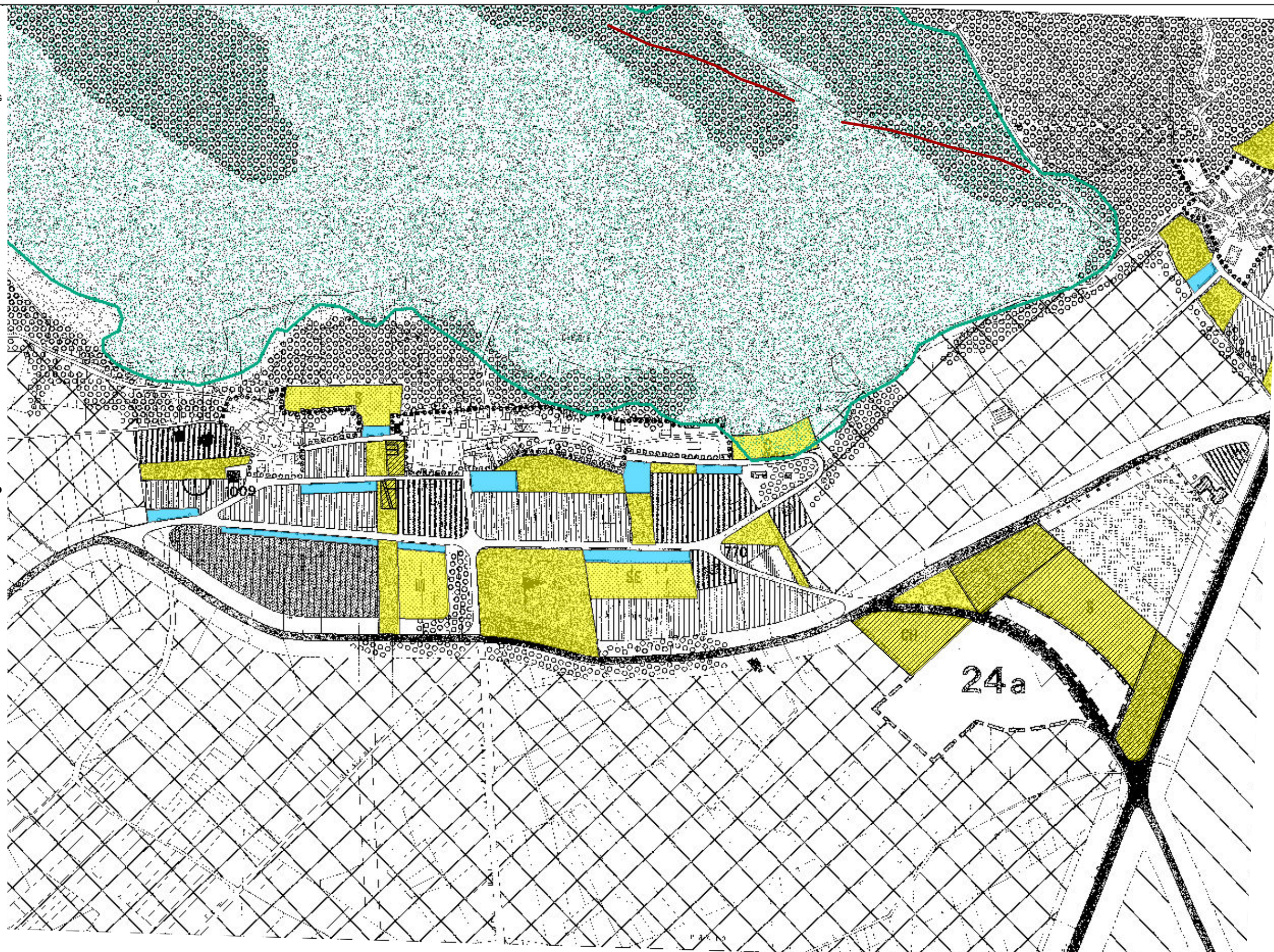
CLASSI DI PERICOLOSITA' IDRAULICA

-  P4 - Pericolosità molto elevata
-  P3 - Pericolosità elevata
-  P2 - Pericolosità media
-  P1 - Pericolosità moderata

PAI - Piano Stralcio di Bacino per l'Assetto Idrogeologico

CLASSI DI PERICOLOSITA'

-  P3 - Pericolosità molto elevata
-  P2 - Pericolosità elevata
-  P1 - Pericolosità moderata
-  PS - Pericolosità di scarpata





LEGENDA

ZONE DI CESSIONE PEREQUATIVA DEGLI STANDARD URBANISTICI

- Zone a verde pubblico e a servizi pubblici - artt. 29-30 PRG
- Parcheggi - art. 27 PRG
- Aree occupate con diverse destinazioni o già acquisite ad uso pubblico - art. 30 bis PRG

PRP - Piano Regionale Paesistico

CATEGORIE

- Zona A1 - Conservazione integrale
- Zona A2 - Conservazione Parziale

PSDA - Piano Stralcio Difesa Alluvioni


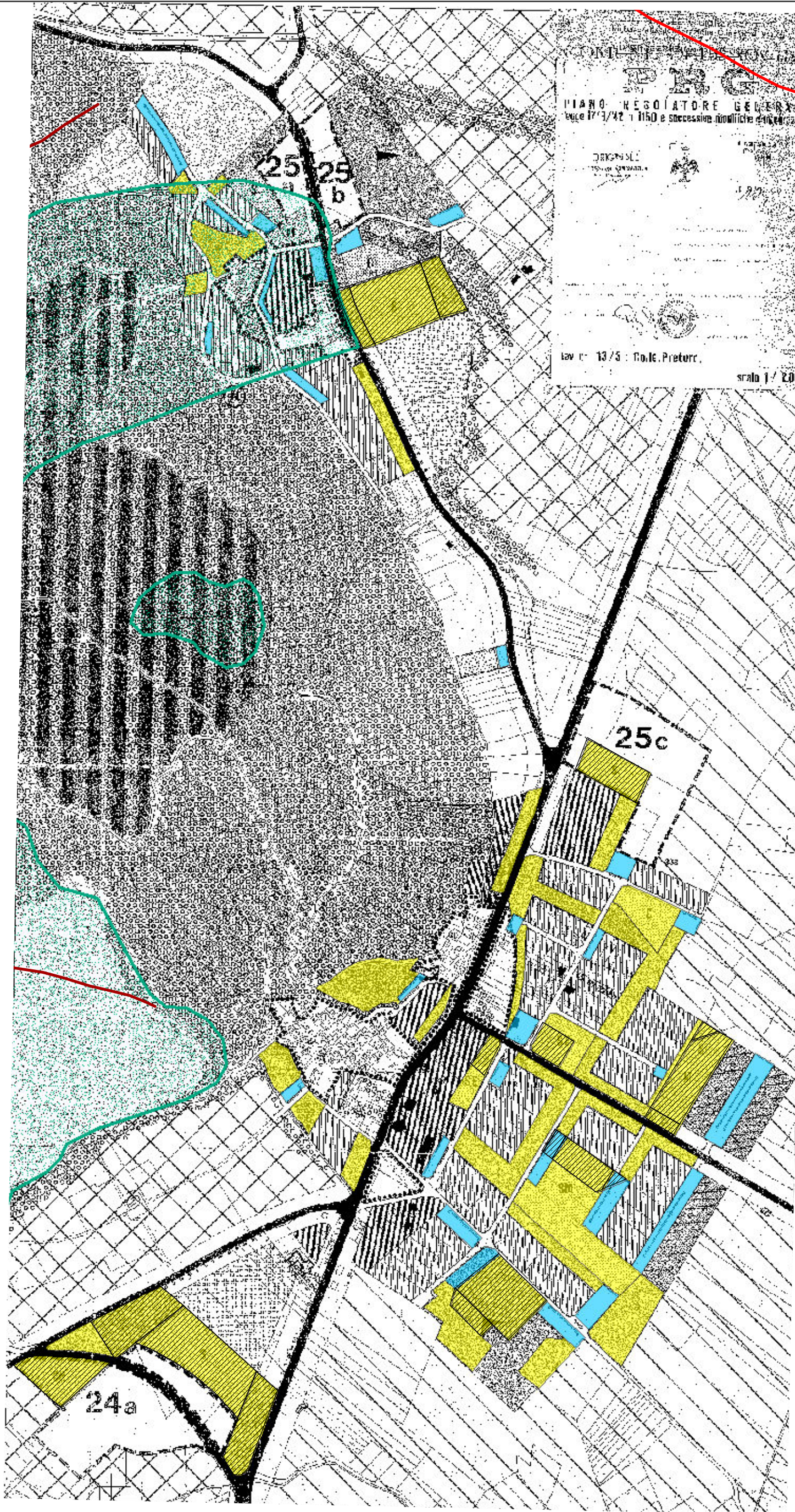
CLASSI DI PERICOLOSITA' IDRAULICA

- P4 - Pericolosità molto elevata
- P3 - Pericolosità elevata
- P2 - Pericolosità media
- P1 - Pericolosità moderata

PAI - Piano Stralcio di Bacino per l' Assetto Idrogeologico

CLASSI DI PERICOLOSITA'




- P3 - Pericolosità molto elevata
- P2 - Pericolosità elevata
- P1 - Pericolosità moderata
- PS - Pericolosità di scarpata







LEGENDA

ZONE DI CESSIONE PEREQUATIVA DEGLI STANDARD URBANISTICI

-  Zone a verde pubblico e a servizi pubblici - artt. 29-30 PRG
-  Parcheggi - art. 27 PRG
-  Aree occupate con diverse destinazioni o già acquisite ad uso pubblico - art. 30 bis PRG





PRP - Piano Regionale Paesistico

CATEGORIE

-  Zona A1 - Conservazione integrale
-  Zona A2 - Conservazione Parziale





PSDA - Piano Stralcio Difesa Alluvioni

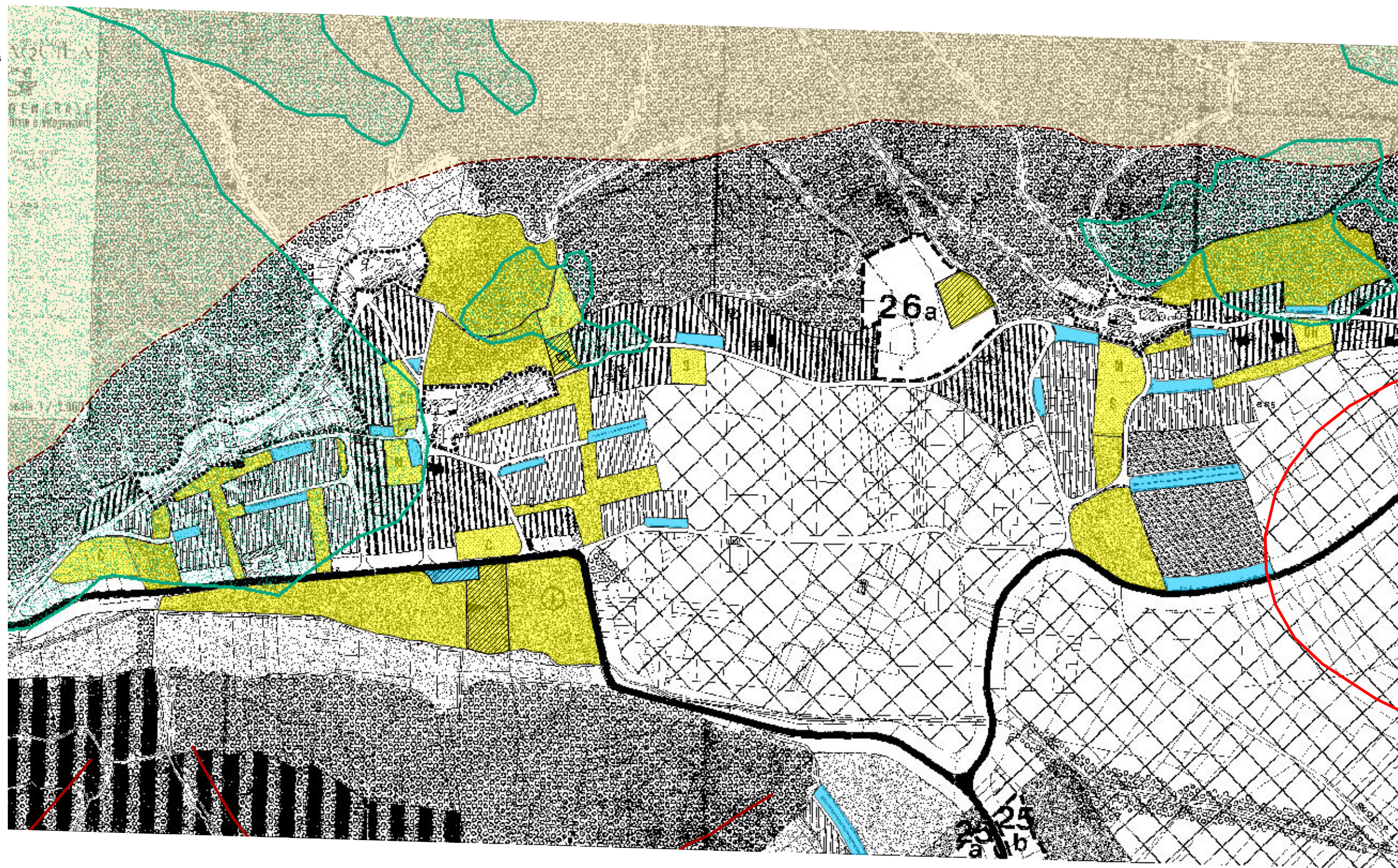
CLASSI DI PERICOLOSITA' IDRAULICA

-  P4 - Pericolosità molto elevata
-  P3 - Pericolosità elevata
-  P2 - Pericolosità media
-  P1 - Pericolosità moderata

PAI - Piano Stralcio di Bacino per l'Assetto Idrogeologico

CLASSI DI PERICOLOSITA'

-  P3 - Pericolosità molto elevata
-  P2 - Pericolosità elevata
-  P1 - Pericolosità moderata
-  PS - Pericolosità di scarpata





COMUNE DI L'AQUILA




SINDACO: Massimo Cialente - ASSESSORE: Pietro Di Stefano - DIRIGENTE: Chiara Santoro

Assessorato alla Ricostruzione e Pianificazione - Settore Pianificazione e Ripianificazione del territorio

VARIANTE DI SALVAGUARDIA PER LA CESSIONE PEREQUATIVA DEGLI STANDARD URBANISTICI



LEGENDA

ZONE DI CESSIONE PEREQUATIVA DEGLI STANDARD URBANISTICI

-  Zone a verde pubblico e a servizi pubblici - artt. 29-30 PRG
-  Parcheggi - art. 27 PRG
-  Aree occupate con diverse destinazioni o già acquisite ad uso pubblico - art. 30 bis PRG





PRP - Piano Regionale Paesistico

CATEGORIE

-  Zona A1 - Conservazione integrale
-  Zona A2 - Conservazione Parziale





PSDA - Piano Stralcio Difesa Alluvioni

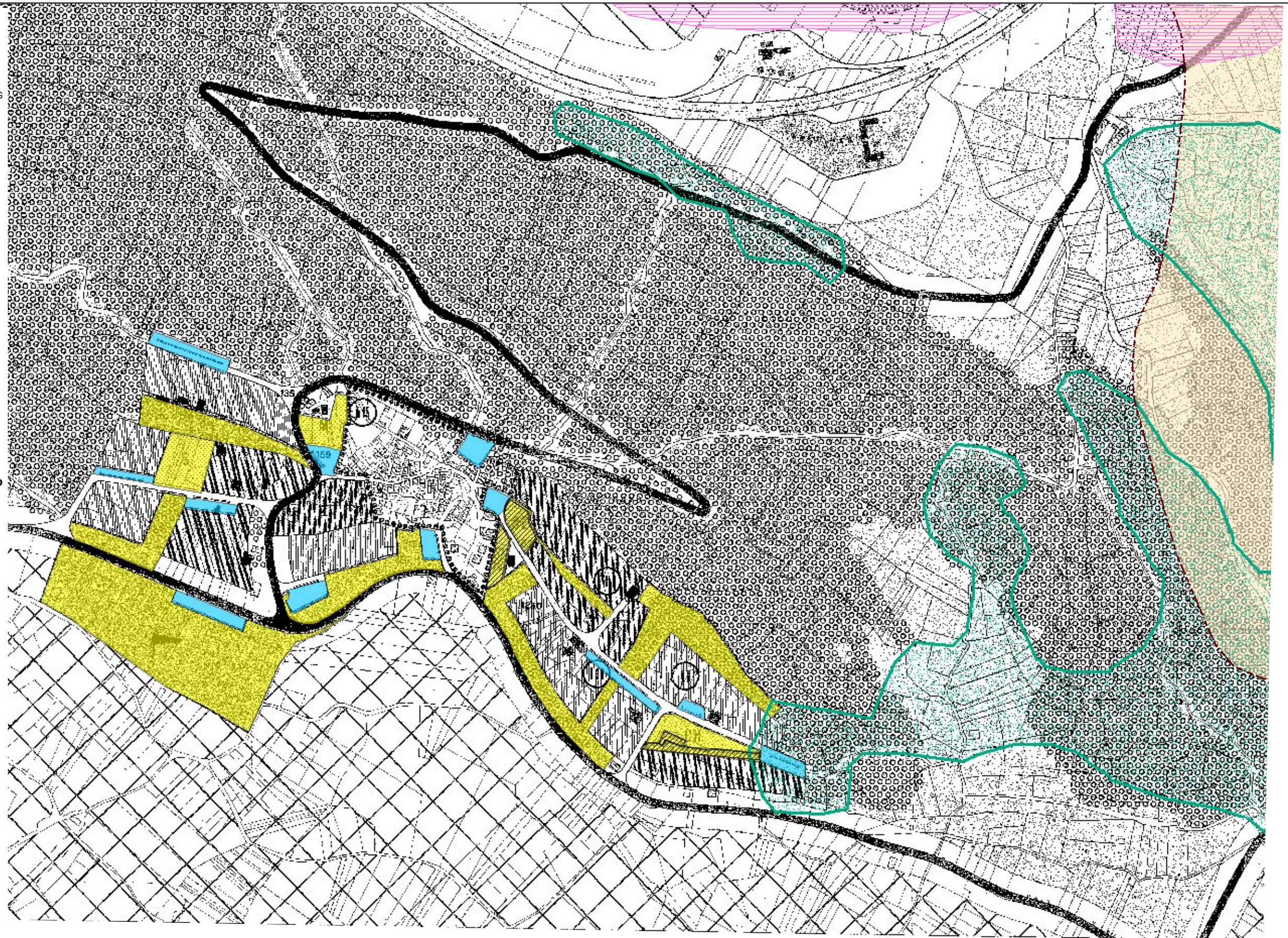
CLASSI DI PERICOLOSITA' IDRAULICA

-  P4 - Pericolosità molto elevata
-  P3 - Pericolosità elevata
-  P2 - Pericolosità media
-  P1 - Pericolosità moderata


PAI - Piano Stralcio di Bacino per l'Assetto Idrogeologico

CLASSI DI PERICOLOSITA'

-  P3 - Pericolosità molto elevata
-  P2 - Pericolosità elevata
-  P1 - Pericolosità moderata
-  PS - Pericolosità di scarpata



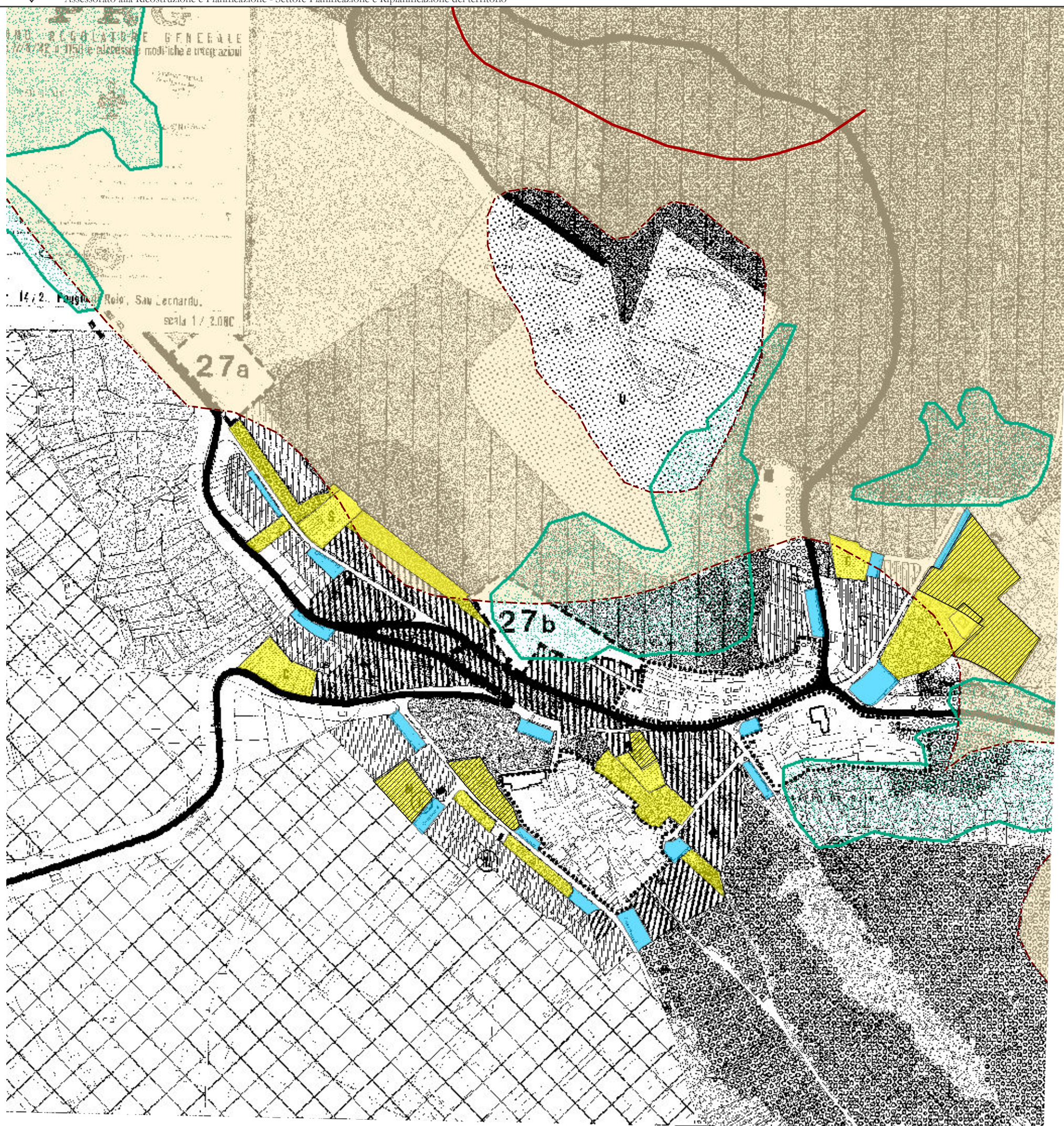
PRP Piano Regionale Paesistico (2004)-PSDA Piano Stralcio Difesa Alluvioni
 PAI Piano Stralcio di Bacino Assetto Idrogeologico



COLLE DI ROIO

Giugno 2013

tav. n. 14.1



LEGENDA

ZONE DI CESSIONE PEREQUATIVA DEGLI STANDARD URBANISTICI

- Zone a verde pubblico e a servizi pubblici - artt. 29-30 PRG
- Parcheggi - art. 27 PRG
- Aree occupate con diverse destinazioni o già acquisite ad uso pubblico - art. 30 bis PRG

PRP - Piano Regionale Paesistico

CATEGORIE

- Zona A1 - Conservazione integrale
- Zona A2 - Conservazione Parziale

PSDA - Piano Stralcio Difesa Alluvioni

CLASSI DI PERICOLOSITA' IDRAULICA

- P4 - Pericolosità molto elevata
- P3 - Pericolosità elevata
- P2 - Pericolosità media
- P1 - Pericolosità moderata

PAI - Piano Stralcio di Bacino per l'Assetto Idrogeologico




CLASSI DI PERICOLOSITA'

- P3 - Pericolosità molto elevata
- P2 - Pericolosità elevata
- P1 - Pericolosità moderata
- PS - Pericolosità di scarpata





LEGENDA

ZONE DI CESSIONE PEREQUATIVA DEGLI STANDARD URBANISTICI

-  Zone a verde pubblico e a servizi pubblici - artt. 29-30 PRG
-  Parcheggi - art. 27 PRG
-  Aree occupate con diverse destinazioni o già acquisite ad uso pubblico - art. 30 bis PRG





PRP - Piano Regionale Paesistico

CATEGORIE

-  Zona A1 - Conservazione integrale
-  Zona A2 - Conservazione Parziale





PSDA - Piano Stralcio Difesa Alluvioni

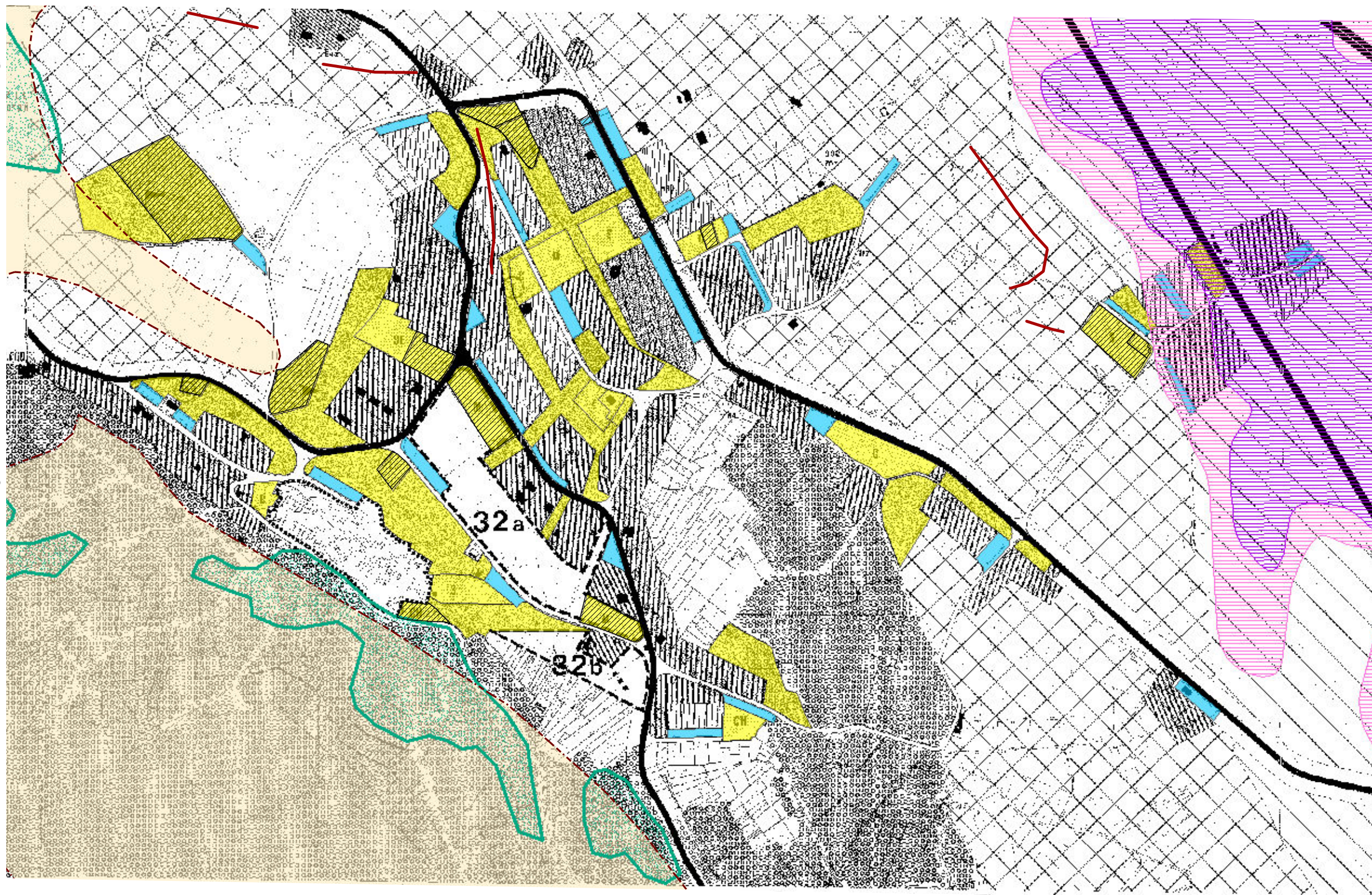
CLASSI DI PERICOLOSITA' IDRAULICA

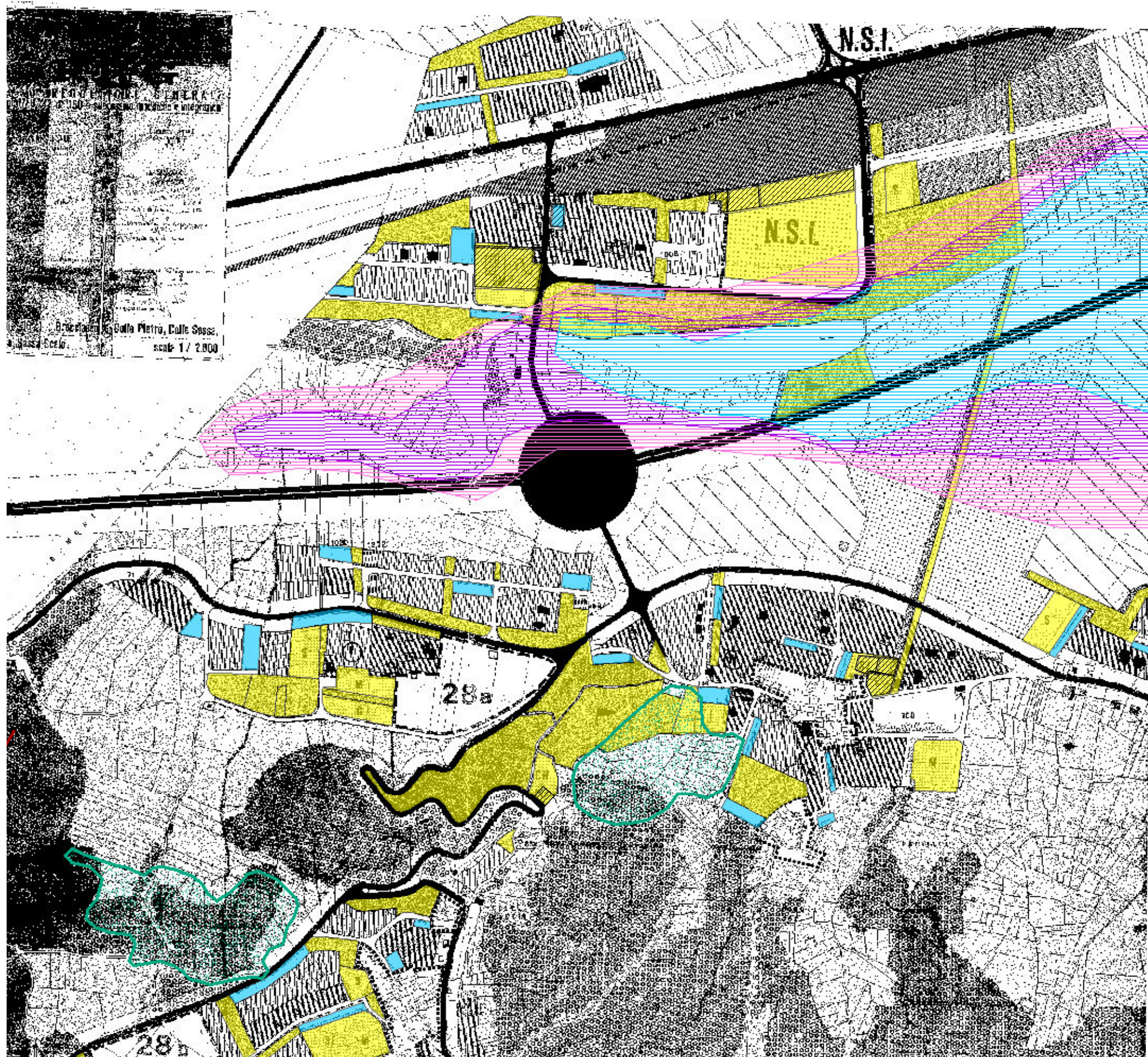
-  P4 - Pericolosità molto elevata
-  P3 - Pericolosità elevata
-  P2 - Pericolosità media
-  P1 - Pericolosità moderata

PAI - Piano Stralcio di Bacino per l'Assetto Idrogeologico

CLASSI DI PERICOLOSITA'

-  P3 - Pericolosità molto elevata
-  P2 - Pericolosità elevata
-  P1 - Pericolosità moderata
-  PS - Pericolosità di scarpata





LEGENDA

ZONE DI CESSIONE PEREQUATIVA DEGLI STANDARD URBANISTICI

- Zone a verde pubblico e a servizi pubblici - artt. 29-30 PRG
- Parcheggi - art. 27 PRG
- Aree occupate con diverse destinazioni o già acquisite ad uso pubblico - art. 30 bis PRG

PRP - Piano Regionale Paesistico

CATEGORIE

- Zona A1 - Conservazione integrale
- Zona A2 - Conservazione Parziale

PSDA - Piano Stralcio Difesa Alluvioni

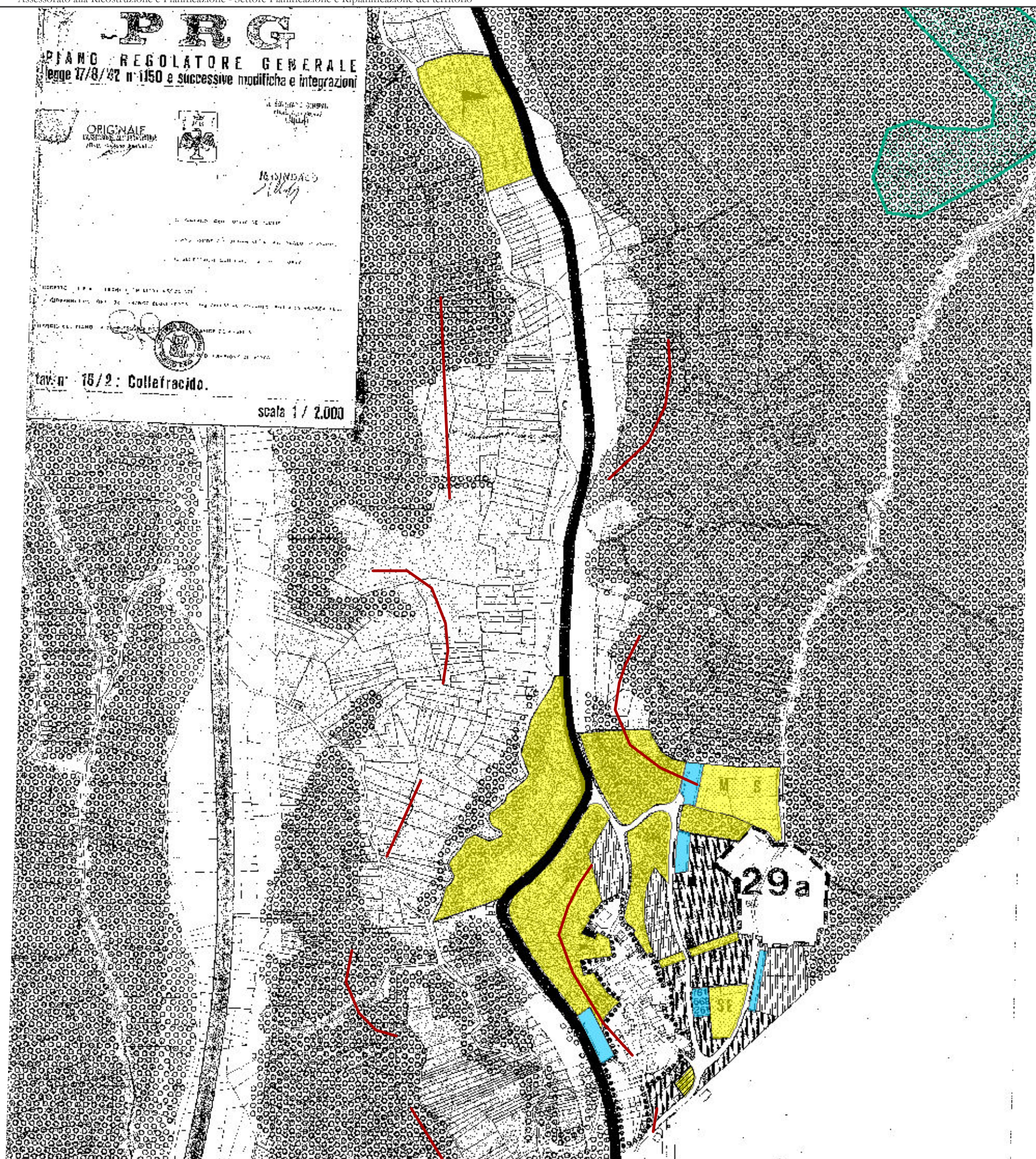
CLASSI DI PERICOLOSITA' IDRAULICA

- P4 - Pericolosità molto elevata
- P3 - Pericolosità elevata
- P2 - Pericolosità media
- P1 - Pericolosità moderata

PAI - Piano Stralcio di Bacino per l'Assetto Idrogeologico




CLASSI DI PERICOLOSITA'

- P3 - Pericolosità molto elevata
- P2 - Pericolosità elevata
- P1 - Pericolosità moderata
- PS - Pericolosità di scarpata





LEGENDA

ZONE DI CESSIONE PEREQUATIVA DEGLI STANDARD URBANISTICI

-  Zone a verde pubblico e a servizi pubblici - artt. 29-30 PRG
-  Parcheggi - art. 27 PRG
-  Aree occupate con diverse destinazioni o già acquisite ad uso pubblico - art. 30 bis PRG





PRP - Piano Regionale Paesistico

CATEGORIE

-  Zona A1 - Conservazione integrale
-  Zona A2 - Conservazione Parziale





PSDA - Piano Stralcio Difesa Alluvioni

CLASSI DI PERICOLOSITA' IDRAULICA

-  P4 - Pericolosità molto elevata
-  P3 - Pericolosità elevata
-  P2 - Pericolosità media
-  P1 - Pericolosità moderata

PAI - Piano Stralcio di Bacino per l'Assetto Idrogeologico




CLASSI DI PERICOLOSITA'

-  P3 - Pericolosità molto elevata
-  P2 - Pericolosità elevata
-  P1 - Pericolosità moderata
-  PS - Pericolosità di scarpata





LEGENDA

ZONE DI CESSIONE PEREQUATIVA DEGLI STANDARD URBANISTICI

-  Zone a verde pubblico e a servizi pubblici - artt. 29-30 PRG
-  Parcheggi - art. 27 PRG
-  Aree occupate con diverse destinazioni o già acquisite ad uso pubblico - art. 30 bis PRG





PRP - Piano Regionale Paesistico

CATEGORIE

-  Zona A1 - Conservazione integrale
-  Zona A2 - Conservazione Parziale





PSDA - Piano Stralcio Difesa Alluvioni

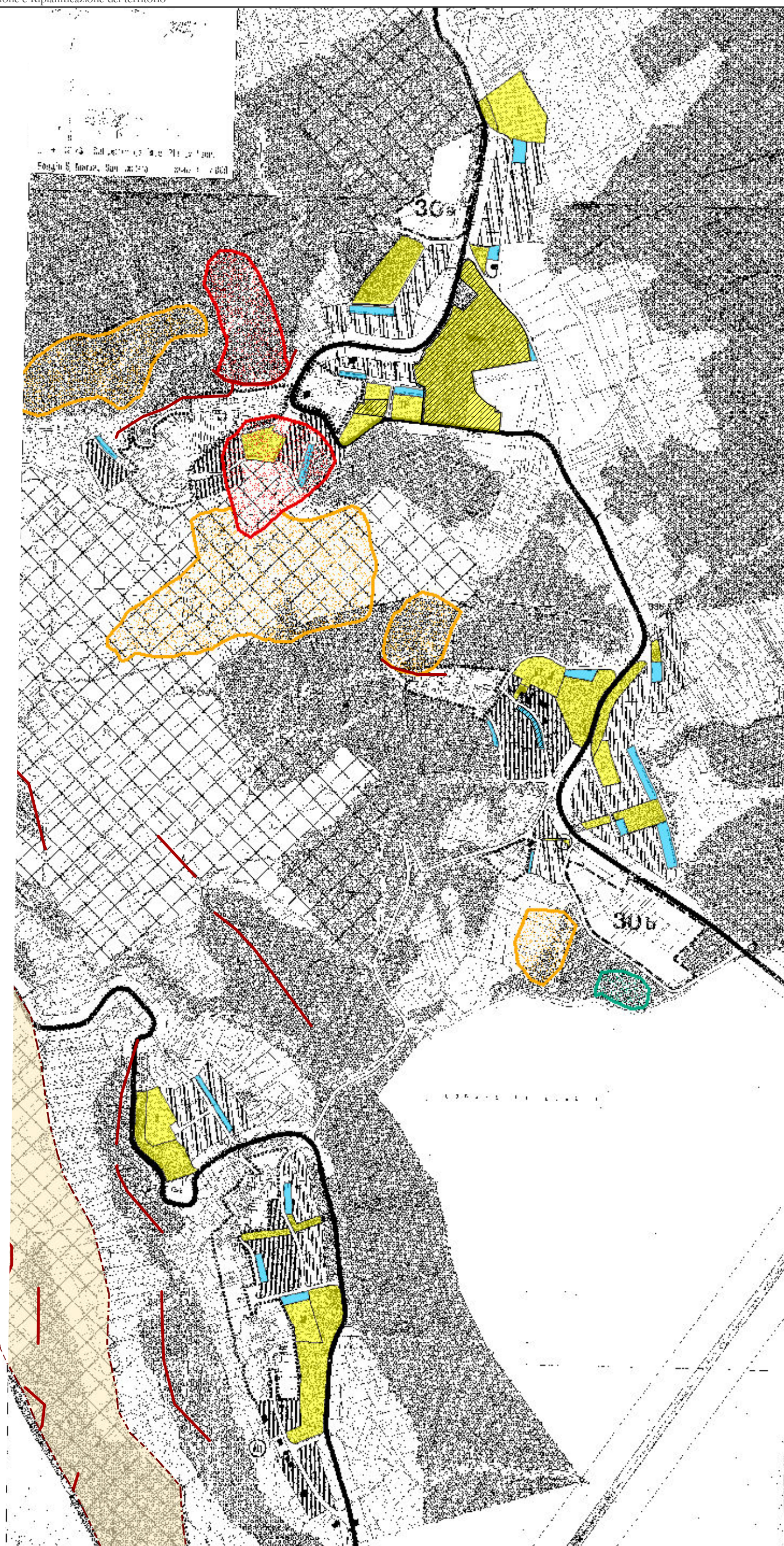
CLASSI DI PERICOLOSITA' IDRAULICA

-  P4 - Pericolosità molto elevata
-  P3 - Pericolosità elevata
-  P2 - Pericolosità media
-  P1 - Pericolosità moderata

PAI - Piano Stralcio di Bacino per l' Assetto Idrogeologico

CLASSI DI PERICOLOSITA'

-  P3 - Pericolosità molto elevata
-  P2 - Pericolosità elevata
-  P1 - Pericolosità moderata
-  PS - Pericolosità di scarpata





COMUNE DI L'AQUILA




SINDACO: Massimo Cialente - ASSESSORE: Pietro Di Stefano - DIRIGENTE: Chiara Santoro

Assessorato alla Ricostruzione e Pianificazione - Settore Pianificazione e Ripianificazione del territorio

VARIANTE DI SALVAGUARDIA PER LA CESSIONE PEREQUATIVA DEGLI STANDARD URBANISTICI



LEGENDA

ZONE DI CESSIONE PEREQUATIVA DEGLI STANDARD URBANISTICI

-  Zone a verde pubblico e a servizi pubblici - artt. 29-30 PRG
-  Parcheggi - art. 27 PRG
-  Aree occupate con diverse destinazioni o già acquisite ad uso pubblico - art. 30 bis PRG





PRP - Piano Regionale Paesistico

CATEGORIE

-  Zona A1 - Conservazione integrale
-  Zona A2 - Conservazione Parziale





PSDA - Piano Stralcio Difesa Alluvioni

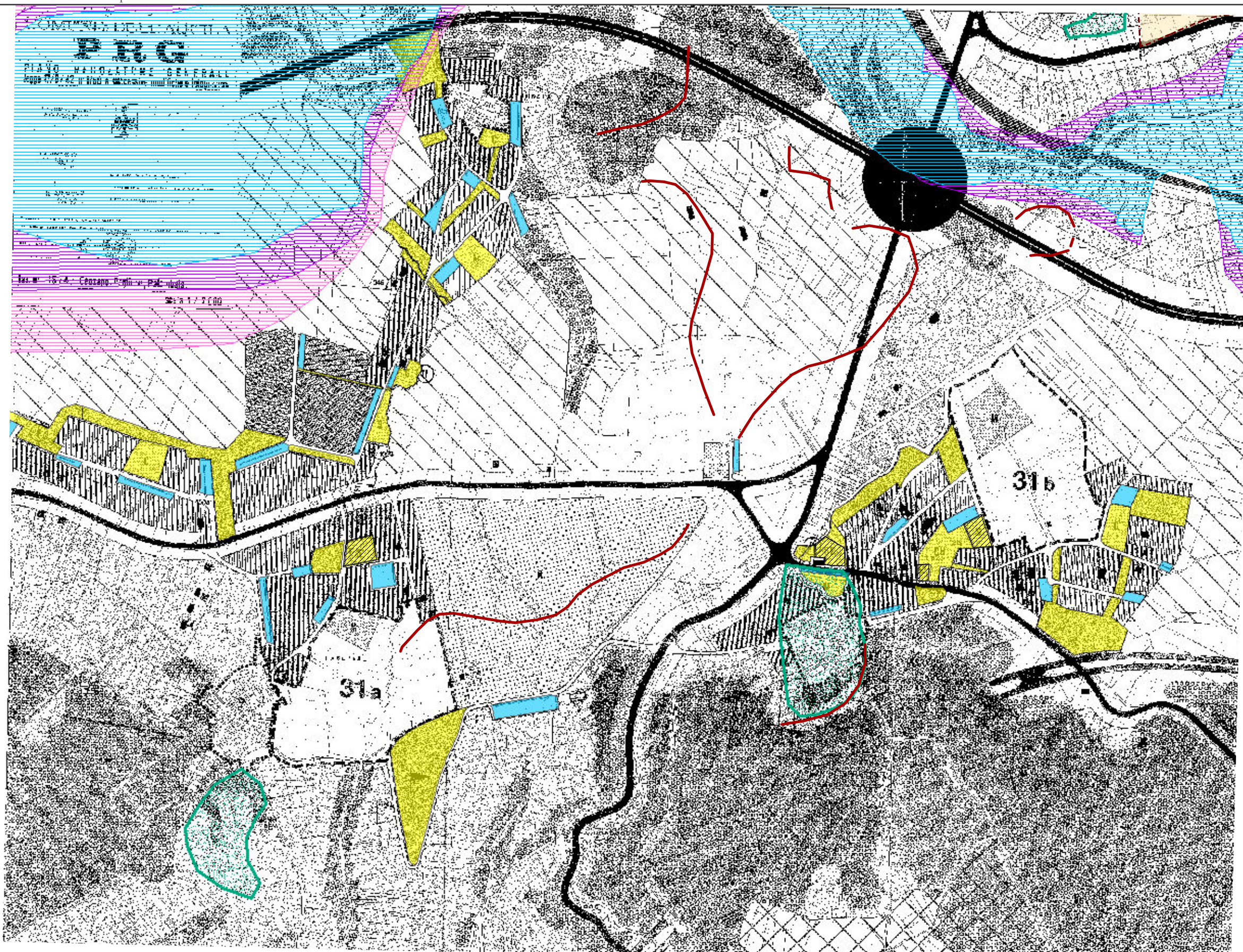
CLASSI DI PERICOLOSITA' IDRAULICA

-  P4 - Pericolosità molto elevata
-  P3 - Pericolosità elevata
-  P2 - Pericolosità media
-  P1 - Pericolosità moderata


PAI - Piano Stralcio di Bacino per l'Assetto Idrogeologico

CLASSI DI PERICOLOSITA'

-  P3 - Pericolosità molto elevata
-  P2 - Pericolosità elevata
-  P1 - Pericolosità moderata
-  PS - Pericolosità di scarpata



PRP Piano Regionale Paesistico (2004)-PSDA Piano Stralcio Difesa Alluvioni
 PAI Piano Stralcio di Bacino Assetto Idrogeologico



GENZANO, PAGLIARE, PALOMBAIA

Giugno 2013

tav. n. 16.4