



 Perimetrazione (ex art. 2 DCR n. 3/2010) Del.C.C. n.35 del 30/04/2010

Legenda

ZONE STABILI SUSCETTIBILI DI AMPLIFICAZIONI LOCALI			
ZONA	FA	FV	
S1	1.3	2.3	
S2	1.6	2.0	
S3	1.9	2.9	
S4	2.0	2.7	

* La zona S4 è interamente interessata da un fenomeno gravitativo ed è riportata in planimetria con simbolo FRR

ZONE SUSCETTIBILI DI INSTABILITA'			
FRT ₁		FRR ₃	
FRT ₂		FRR ₄	
FRT ₃		FRR ₅	
FRR ₁		FRR ₆	
FRR ₂			

I fenomeni gravitativi attivi e/o quiescenti presenti nell'area sono stati identificati qualitativamente a seguito del rilievo geologico di campagna e lo studio multitemporale delle fotoaeree relative all'area in esame. La conferma dello stato di attività e la caratterizzazione dei relativi parametri quantitativi necessita di ulteriori fasi d'indagine e monitoraggio.



COMUNE DI L'AQUILA

Assessorato alla Ricostruzione e Pianificazione
Settore Pianificazione e Ripianificazione del Territorio

Frazione: **SANT'ANGELO**

Estratto da "Microzonazione Sismica per la Ricostruzione dell'area aquilana" Gruppo di lavoro MS-AQ (2010)