











**ANALISI DEGLI EDIFICI E DISCIPLINA D'USO E DI INTERVENTO -
LEGENDA**

- | | |
|--|---|
|  A1: Edifici o parti di edifici notificati e vincolati ai sensi della Legge n. 1089/39 oppure ad essi assimilati per il loro valore storico artistico |  A6: Edifici in contrasto con il tessuto edilizio |
|  A2: Area di pertinenza e giardini, notificati e vincolati ai sensi della Legge n. 1089/39 oppure ad essi assimilati per il loro valore |  Spazi privati e pertinenze |
|  A3: Edifici con rilevanti caratteri tipologici, o che si configurano come "punti nodali" del tessuto storici e consolidati |  Portali, cornici, elementi di fabbrica da tutelare |
|  A4: Edifici di interesse documentario ed ambientale, che costituiscono in larga misura i tessuti storici |  Fronti e recinzioni di pregio |
|  A5: Edifici che non presentano caratteri di particolare rilevanza documentaria ed ambientale |  Confini del Centro Storico come delimitati dal P.R.G. vigente |



0 10 20 30 40 50 60m.
SCALA GRAFICA

COMUNE DI L'AQUILA

Assessorato alla Ricostruzione e Pianificazione
Settore Pianificazione e Ripianificazione del Territorio

Frazione: PRETURRO

Analisi dello stato dei luoghi - tav. 7c

FONTE: "Recupero e riqualificazione dei centri storici del COMITATUS AQUILANUS" a cura di Marcello Vittorini, Andromeda editrice, L'Aquila 1999

