

COMUNE DI L'AQUILA

Assessorato alla Ricostruzione e Pianificazione
Settore Pianificazione e Ripianificazione del territorio



PIANO DI RICOSTRUZIONE DEI CENTRI STORICI DI L'AQUILA - CAPOLUOGO E FRAZIONI

Articolo 14 comma 5 bis Legge 24 giugno 2009 n. 77

Piano stralcio degli interventi edilizi diretti nella perimetrazione del capoluogo
(parere MEF Prot. n. 14252 del 09/06/2011)

CAPOLUOGO

Tavola:
Analisi dello stato dei luoghi - Ambito B (fonte schede progetto)
BANCA D'ITALIA Provvedimento del Sindaco prot. n. 463 del 22.02.2011
LAURETANA Provvedimento del Sindaco prot. n.610 del 07.03.2011

Dicembre 2011

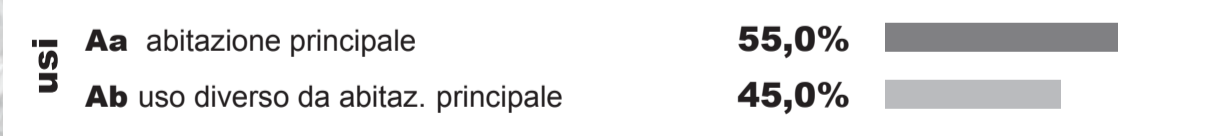
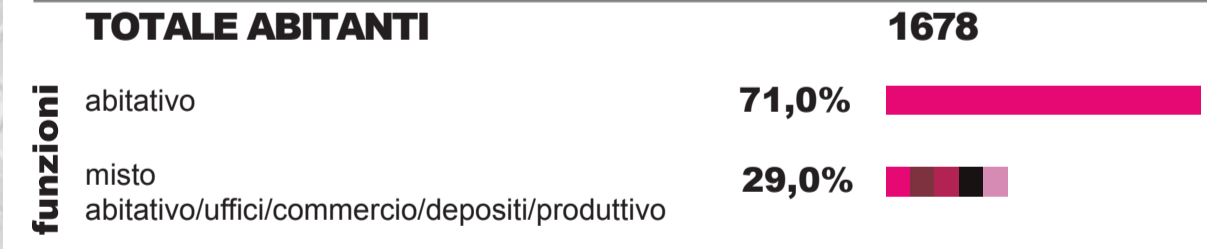
Comune di L'Aquila - Assessorato alla Ricostruzione e Pianificazione - Settore Pianificazione e Ripianificazione del Territorio

LEGENDA

- Analisi stato dei luoghi (fonte schede progetto)
- abitativo
 - uffici
 - serv. pubblici
 - deposito
 - produttivo
 - turistico/ricettivo
 - commercio

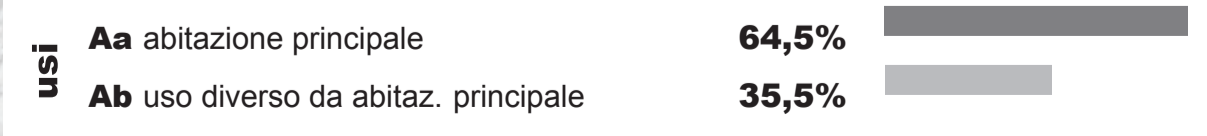
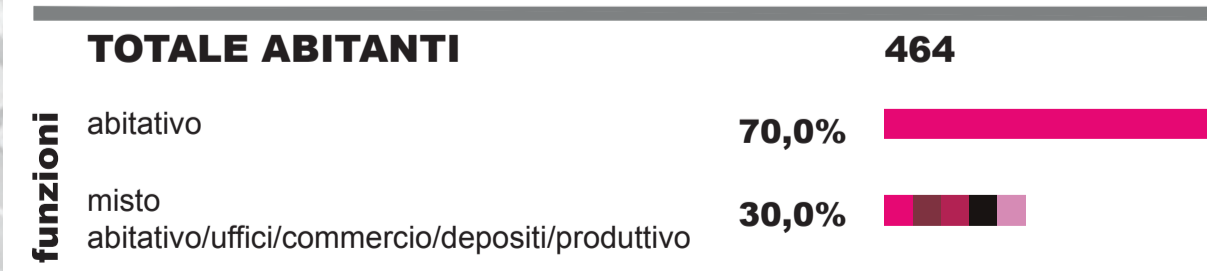
- C.A.** cemento armato
- M** muratura
- Aa** abitazione principale
- Ab** uso diverso da principale

BANCA D'ITALIA

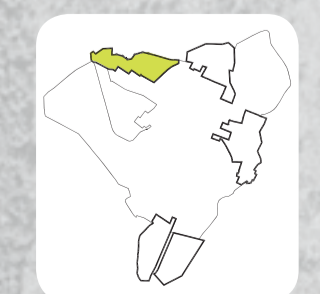
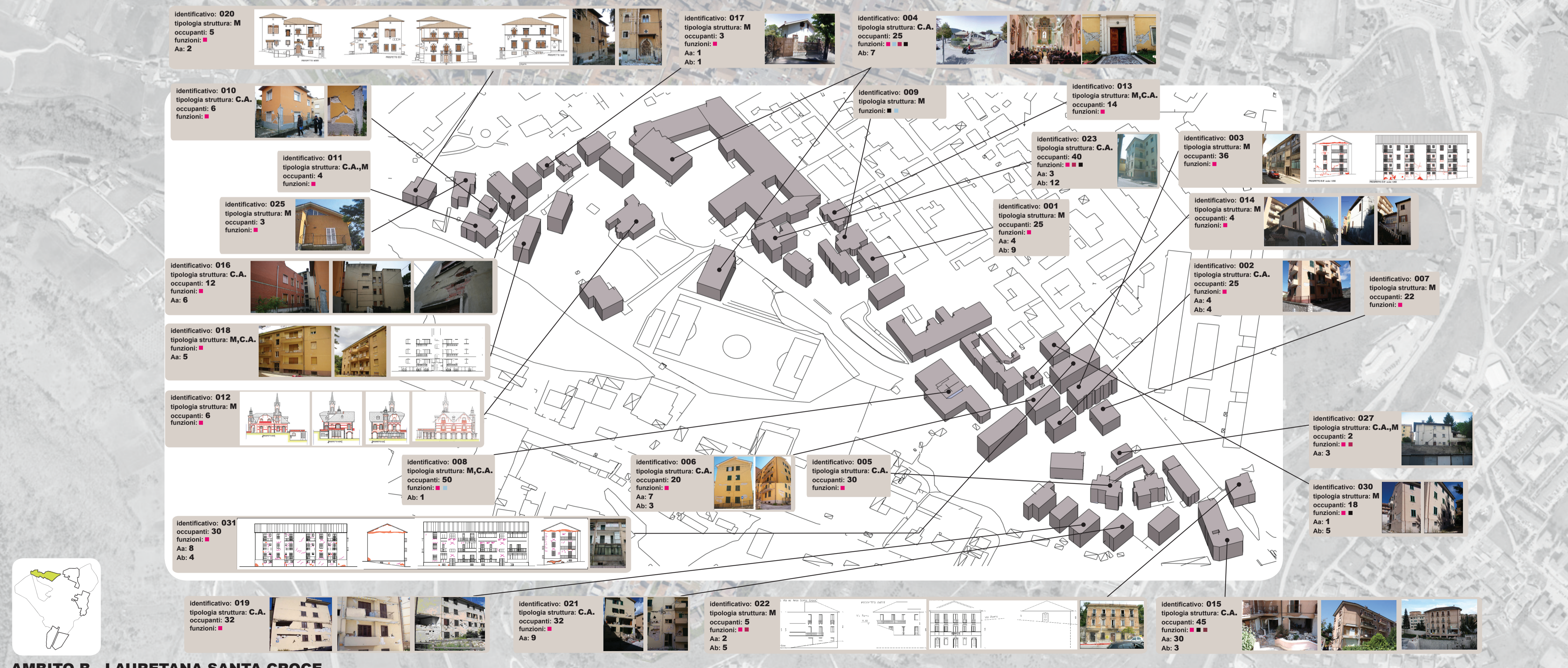
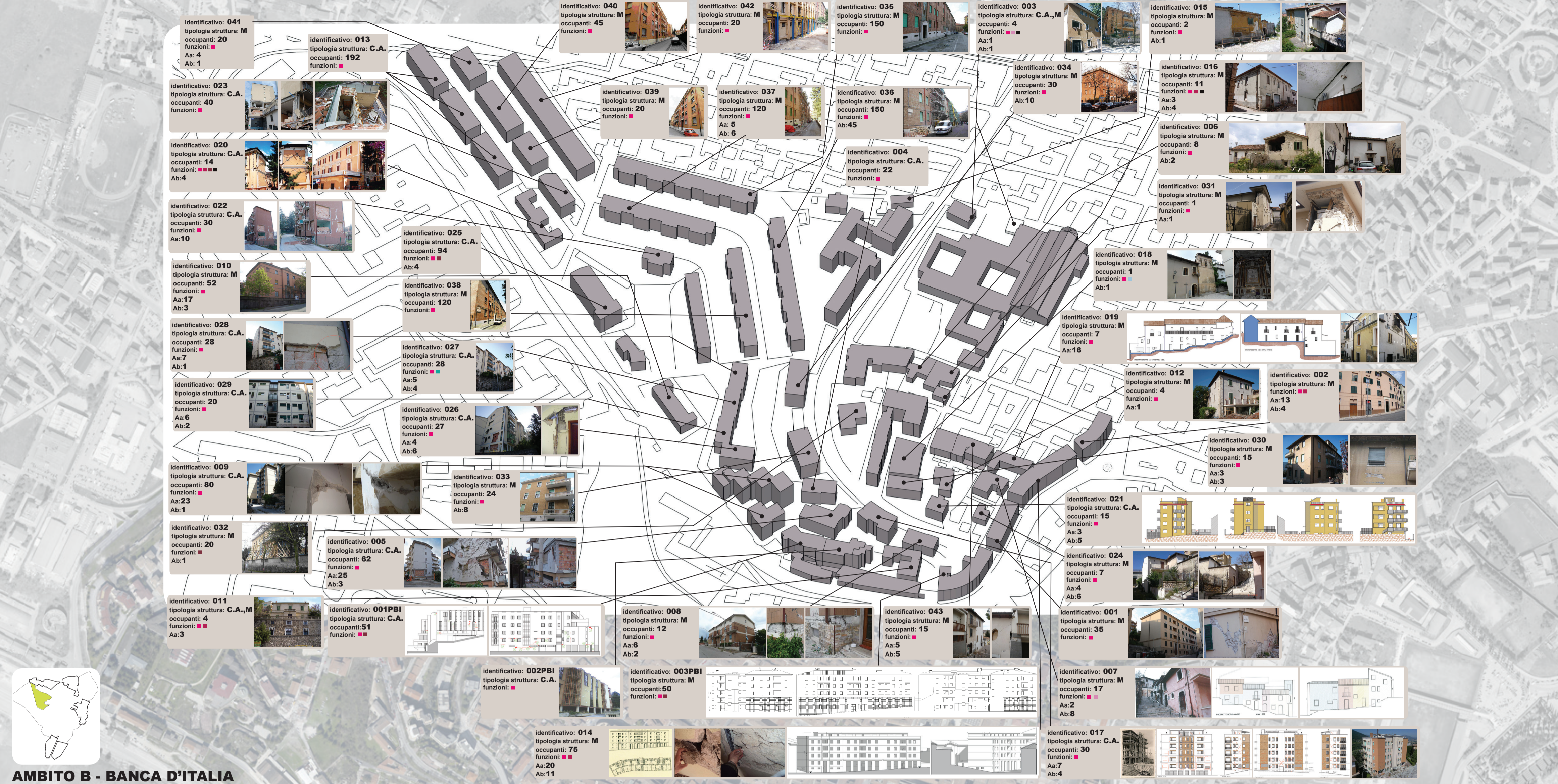


- C.A.** cemento armato
- M** muratura
- C.A., M** struttura mista

LAURETANA



- C.A.** cemento armato
- M** muratura
- C.A., M** struttura mista



COMUNE DI L'AQUILA

Assessorato alla Ricostruzione e Pianificazione
Settore Pianificazione e Ripianificazione del territorio



PIANO DI RICOSTRUZIONE DEI CENTRI STORICI DI L'AQUILA - CAPOLUOGO E FRAZIONI

Articolo 14 comma 5 bis Legge 24.giugno 2009 n.77

Piano stralcio degli interventi edilizi diretti nella perimetrazione del capoluogo (parere MEF Prot. n. 14252 del 09/06/2011)

CAPOLUOGO

Tabella:
Analisi dello stato dei luoghi- Ambito B (fonte schede progetto)
PORTA NAPOLI EST e OVEST Provvedimento del Sindaco prot. n. 73 del 17.01.2011
S.MARIA DI FARFA Provvedimento del Sindaco prot. n. 3384 del 13.12.2010
EX S.SALVATORE Provvedimento del Sindaco prot. n. 461 del 22.02.2011
Dicembre 2011

Comune di L'Aquila - Assessorato alla Ricostruzione e Pianificazione - Settore Pianificazione e Ripianificazione del Territorio

LEGENDA

- Analisi stato dei luoghi (fonte schede progetto)
- abitativo
 - commercio
 - serv. pubblici
 - turistico/ricettivo
 - uffici
 - deposito
 - produttivo

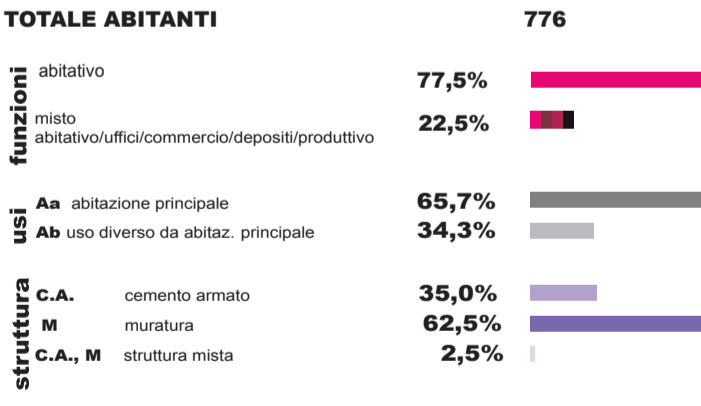
C.A. cemento armato

M muratura

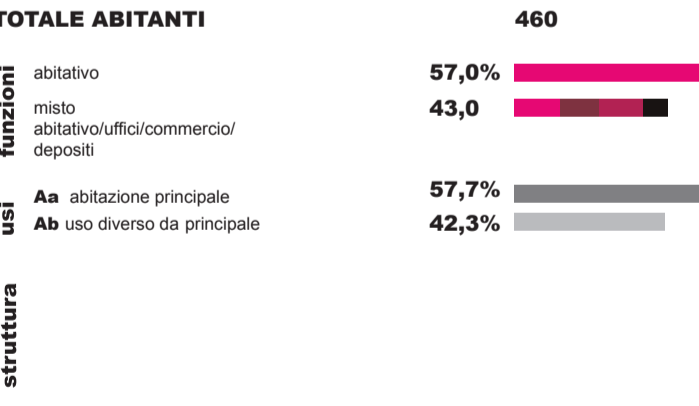
Aa abitazione principale

Ab uso diverso da principale

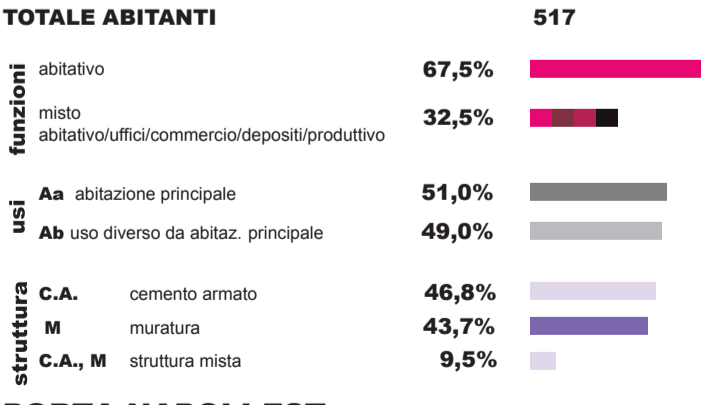
PORTA NAPOLI OVEST



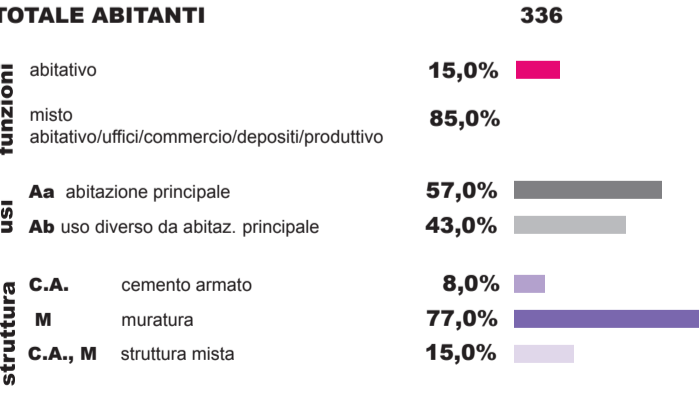
VIA CASTELLO



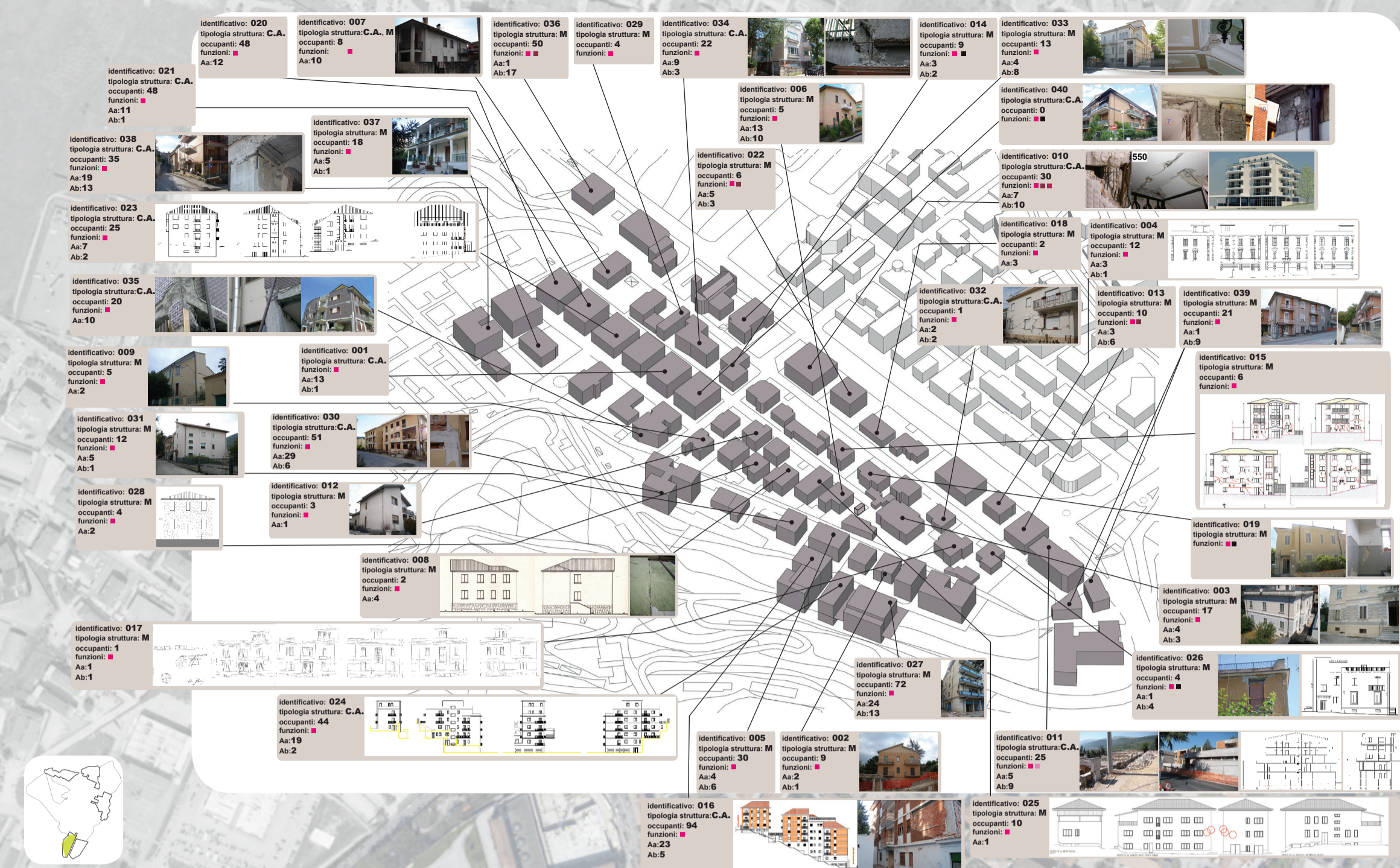
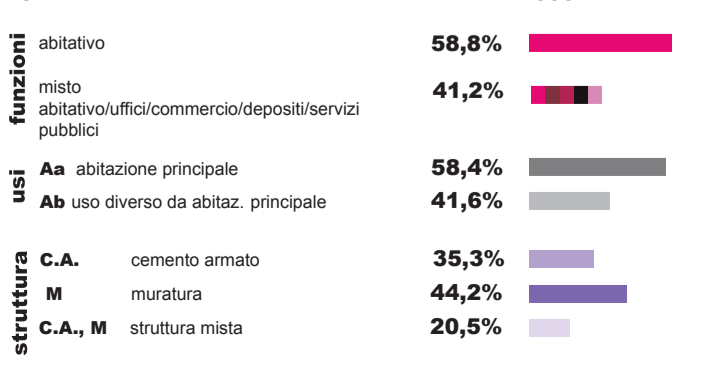
S.MARIA DI FARFA



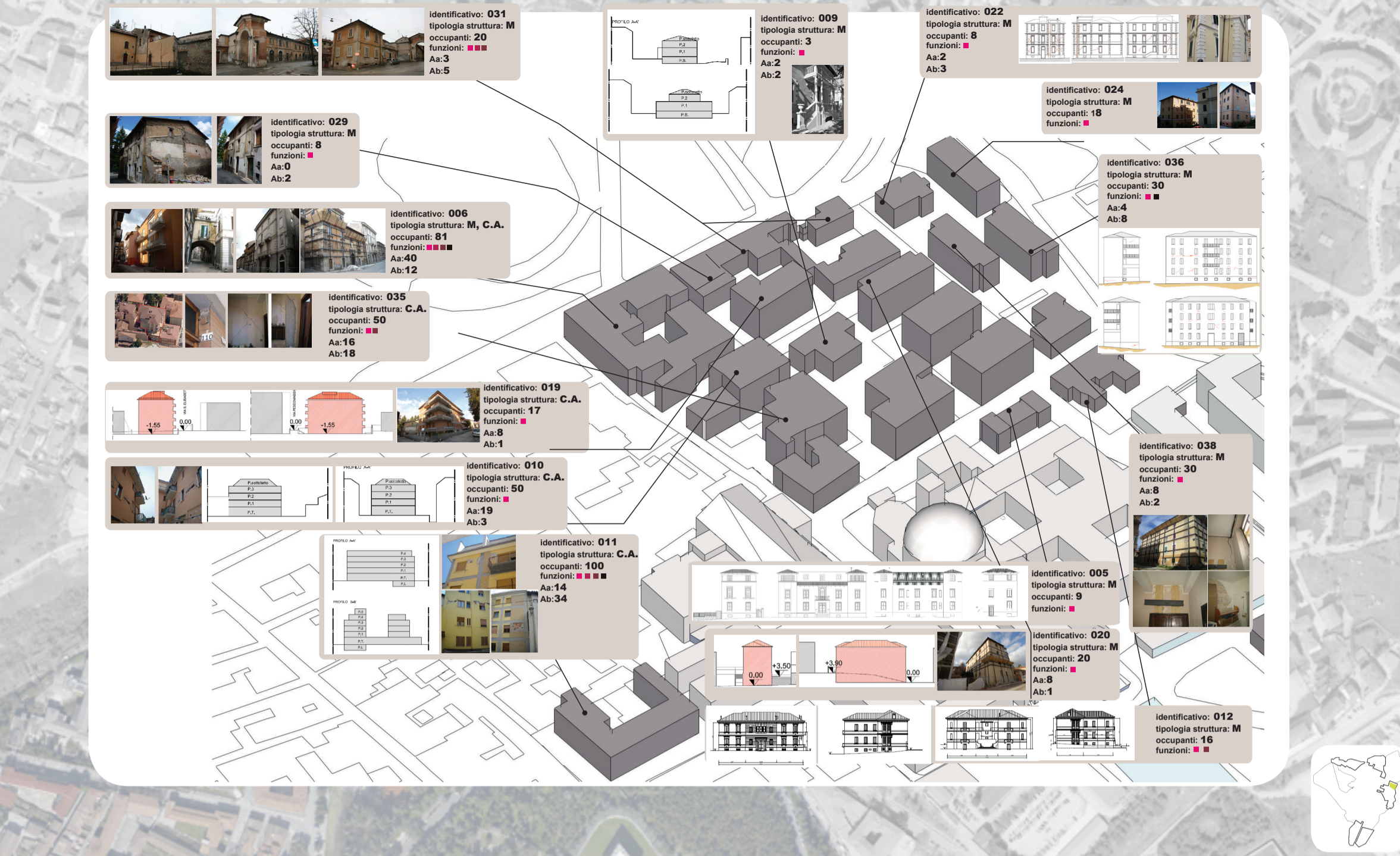
EX SAN SALVATORE



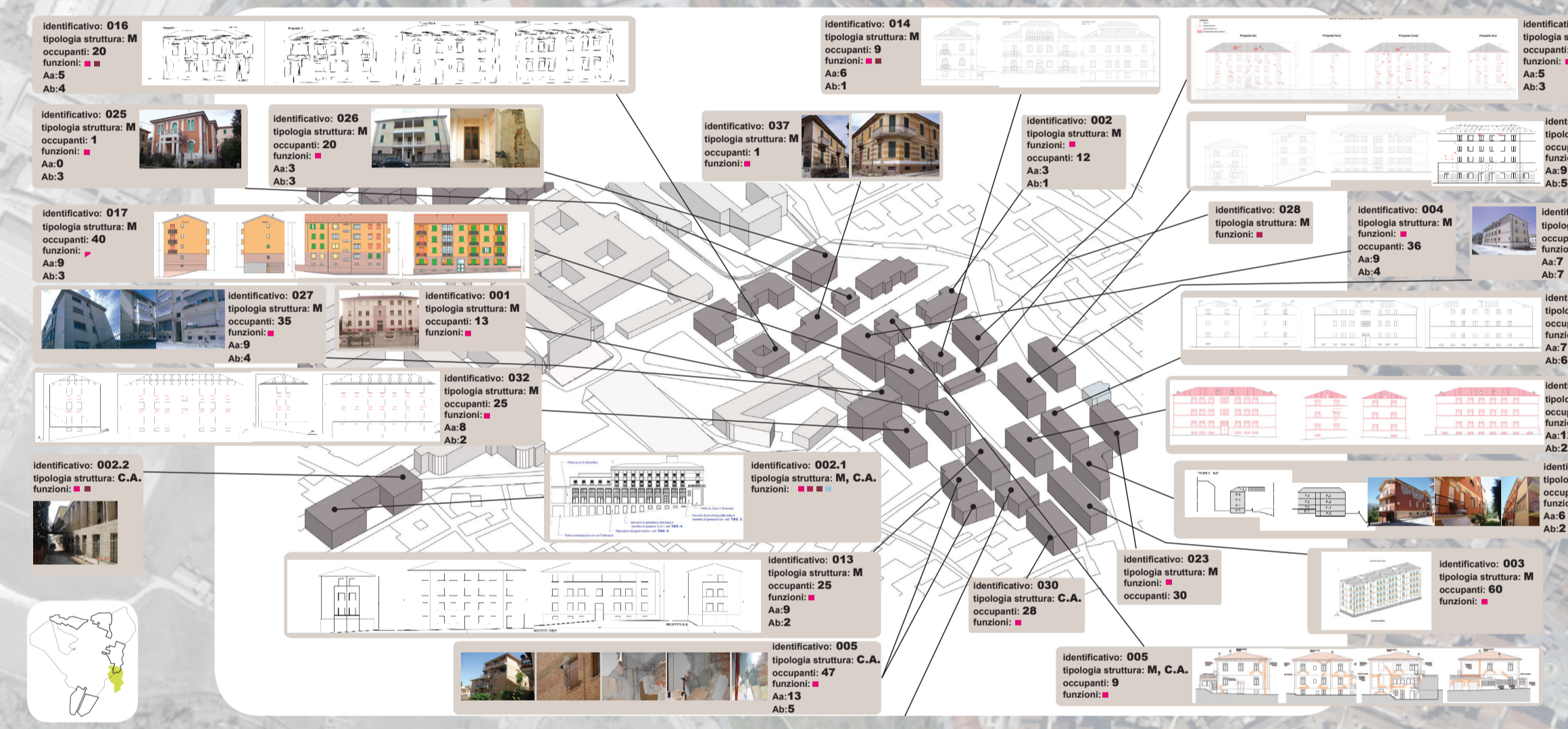
PORTA NAPOLI EST



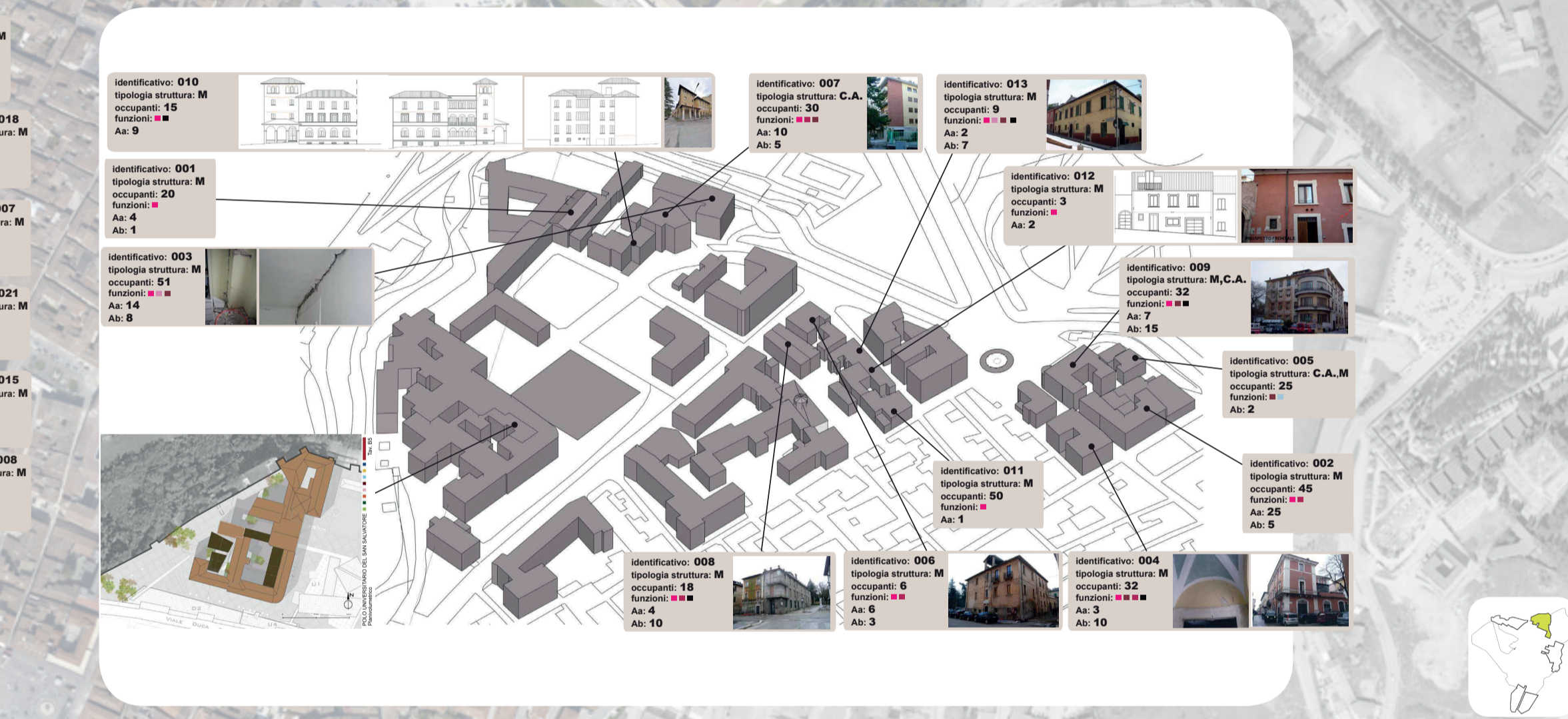
AMBITO B - PORTA NAPOLI OVEST



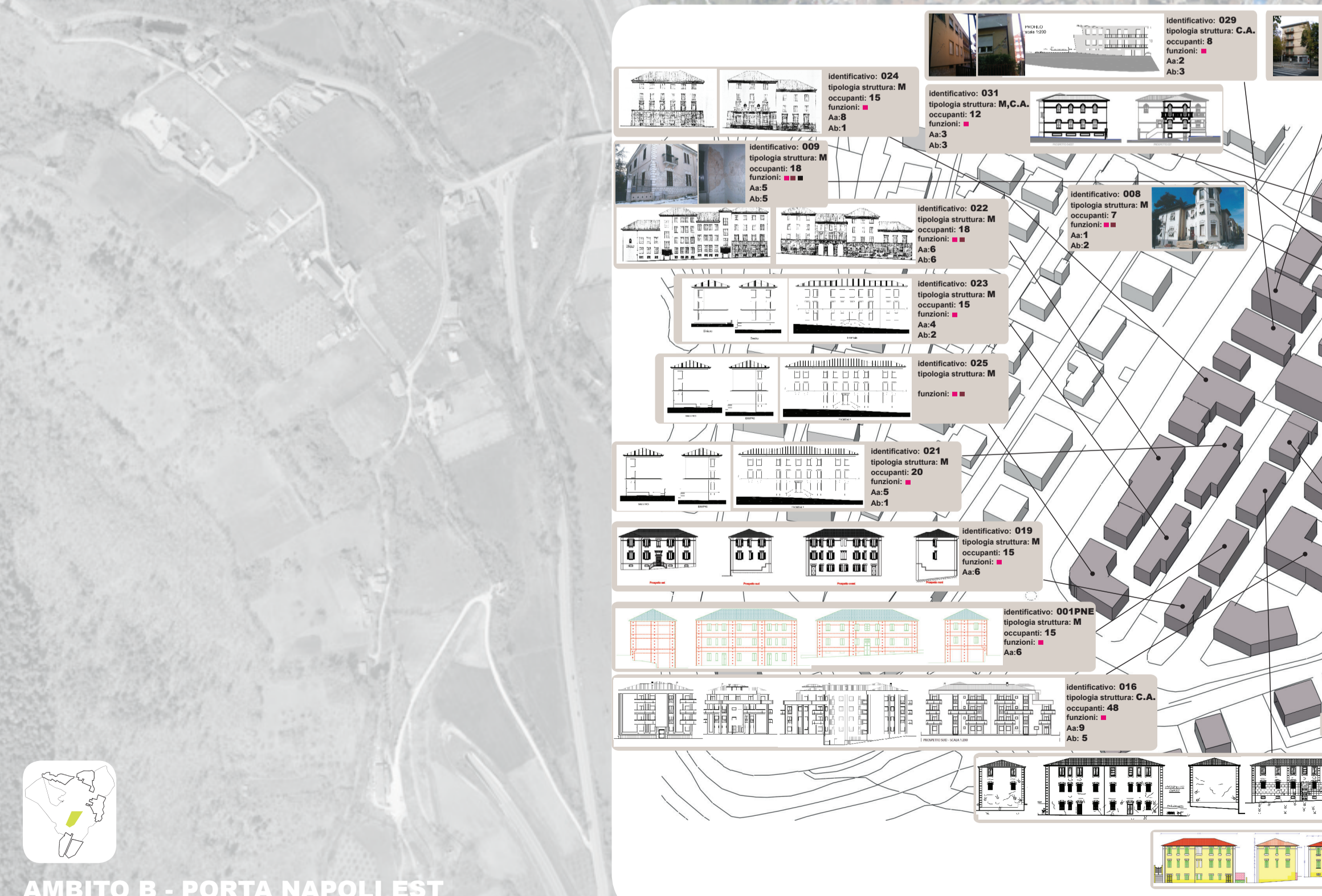
AMBITO B - S.MARIA DI FARFA Via castello



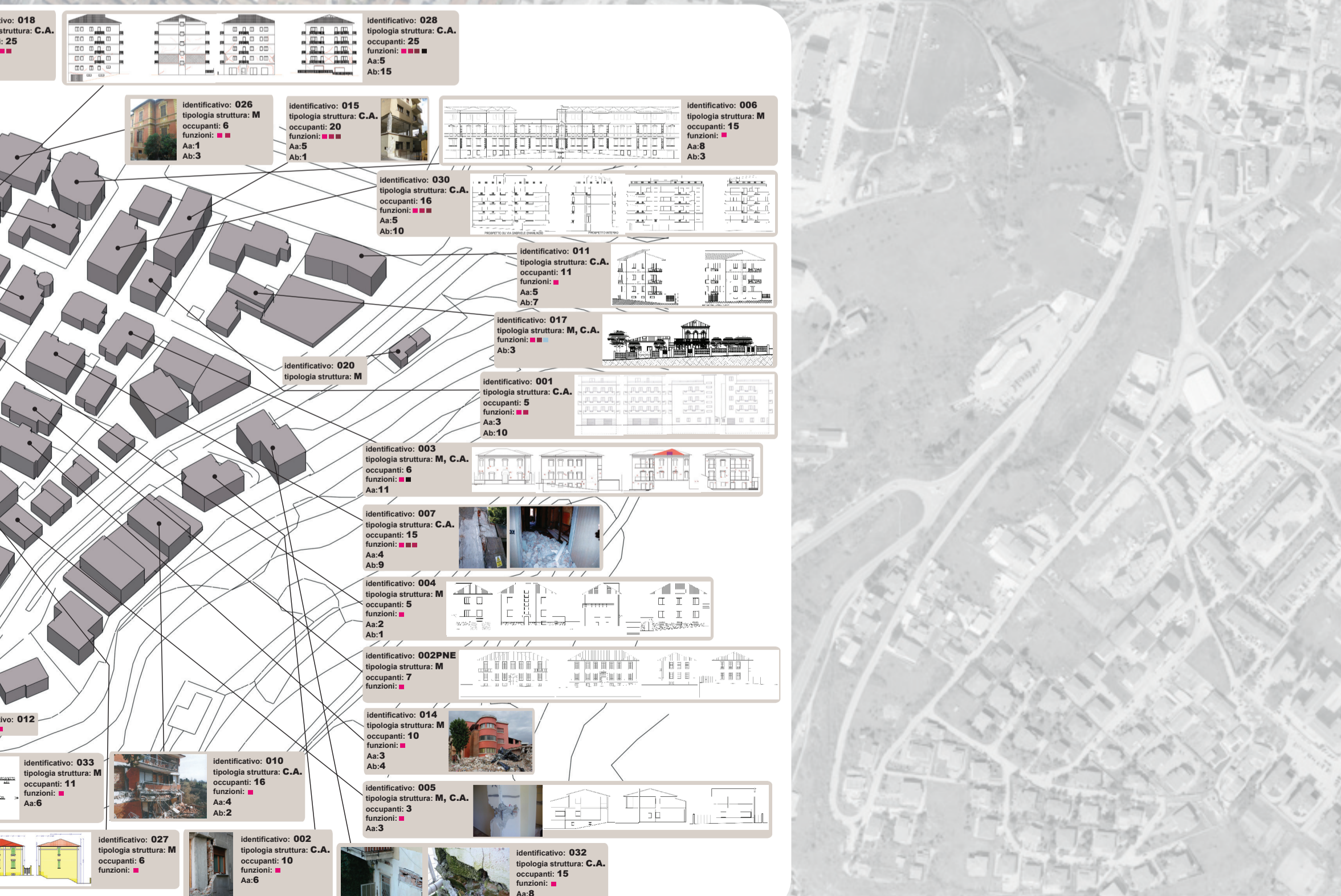
AMBITO B - S.MARIA DI FARFA



AMBITO B - EX SAN SALVATORE



AMBITO B - PORTA NAPOLI EST



ASSESSORATO ALLA RICOSTRUZIONE
Assessore Pietro DI STEFANO
SETTORE PIANIFICAZIONE E RIPIANIFICAZIONE DEL TERRITORIO
Direttore
arch. Chiara Santoro
Ufficio
Coordinamento
Mauro Tollo, Irene Coppola
Servizio Ripianificazione del territorio e Ricostruzione dei centri storici
Beatrice De Minco, Gianluca Fagnano, Alessandro Giordano, Orlando Mancini
Valeria Padellaro, Claudio Ruscetti, Aliberto Sacchar
Con la collaborazione di Abrazzo Engineering
Laura Di Cesare, Giacomo Di Labio, Riccardo Fagnano, Germano Spirecia, Roberto Russo
Servizio Pianificazione Generale
Perluigi Secca
Con la collaborazione di Abrazzo Engineering
Ilaria Carlini, Silvia Iadò
Consulenti
Arch. Daniele LACOVONE; Arch. Sergio PASANISI; Arch. Paolo URBANI
In collaborazione con:
- Soprintendenza per i Beni Culturali e Paesaggistici dell'Abruzzo
- ITC CNR L'Aquila
- Settore Emergenza sisma e Ricostruzione privata
- Settore Ricostruzione Pubblica
- Ufficio Super Coordinamento Sicurezza Cantieri
Contributi
- Fondazione CENSIS - Ispreddi Spa
- TPS

COMUNE DI L'AQUILA

Assessorato alla Ricostruzione e Pianificazione
Settore Pianificazione e Ripianificazione del territorio



PIANO DI RICOSTRUZIONE DEI CENTRI STORICI DI L'AQUILA - CAPOLUOGO E FRAZIONI

Articolo 14 comma 5 bis Legge 24 giugno 2009 n. 77

Piano stralcio degli interventi edilizi diretti nella perimetrazione del capoluogo
(parere MEF Prot. n. 14252 del 09/06/2011)

CAPOLUOGO

Tavola:
Analisi dello stato dei luoghi - Ambito A (fonte schede progetto)
ASSE CENTRALE Provvedimento del Sindaco prot. n. 1085 del 05.04.2011
VIA XX SETTEMBRE Provvedimento del Sindaco prot. n. 2228 del 09.06.2011

Dicembre 2011

Comune di L'Aquila - Assessorato alla Ricostruzione e Pianificazione - Settore Pianificazione e Ripianificazione del Territorio

LEGENDA

Analisi stato dei luoghi (fonte schede progetto)



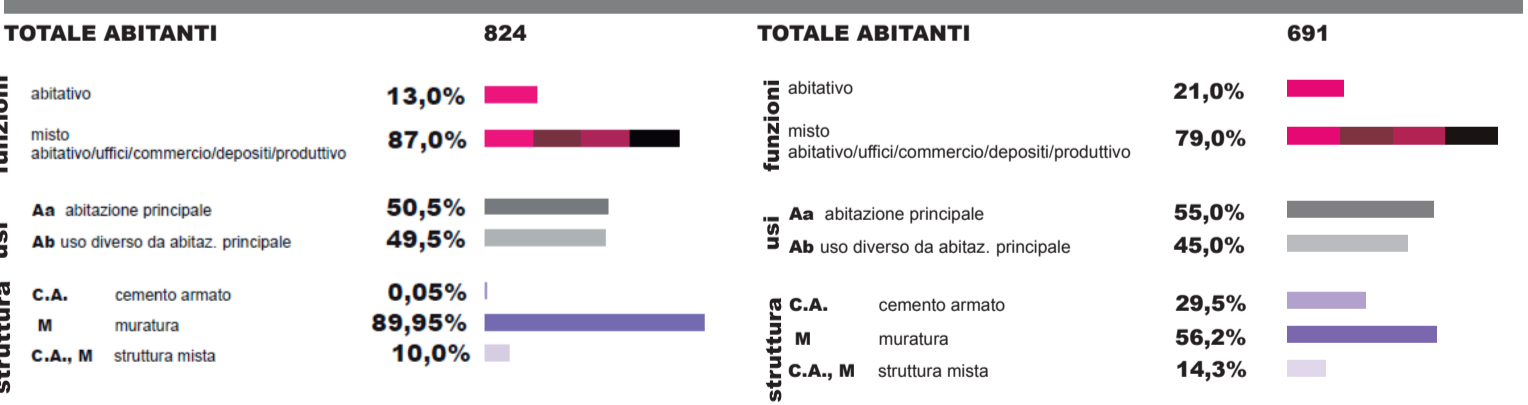
C.A. cemento armato

M muratura

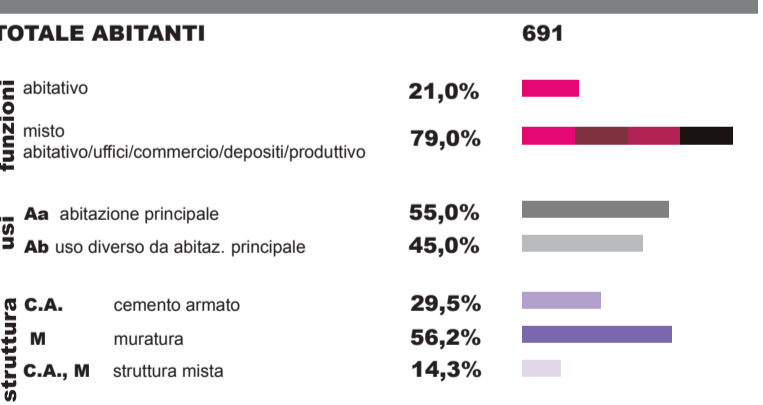
Aa abitazione principale

Ab uso diverso da principale


ASSE CENTRALE 1



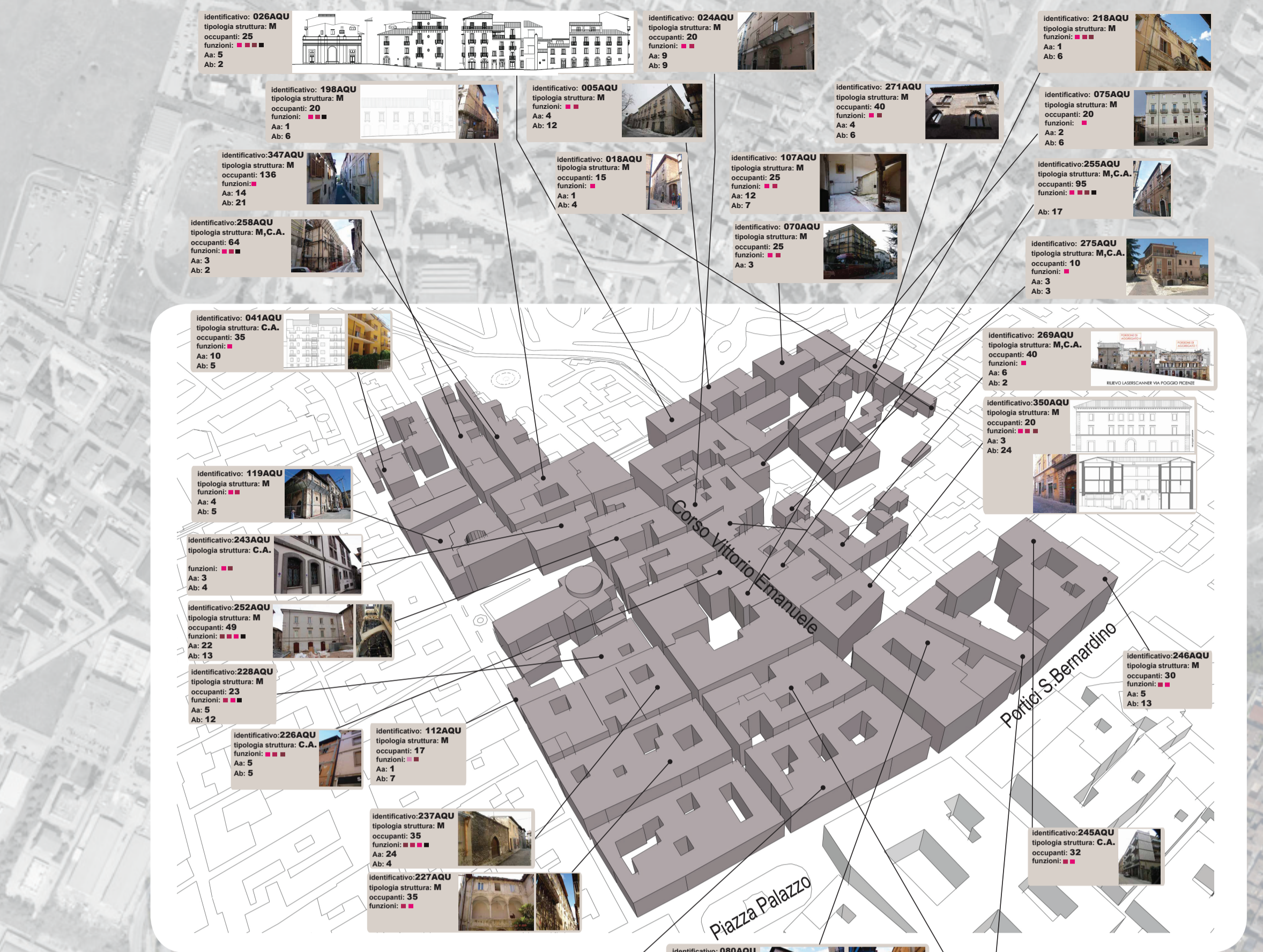
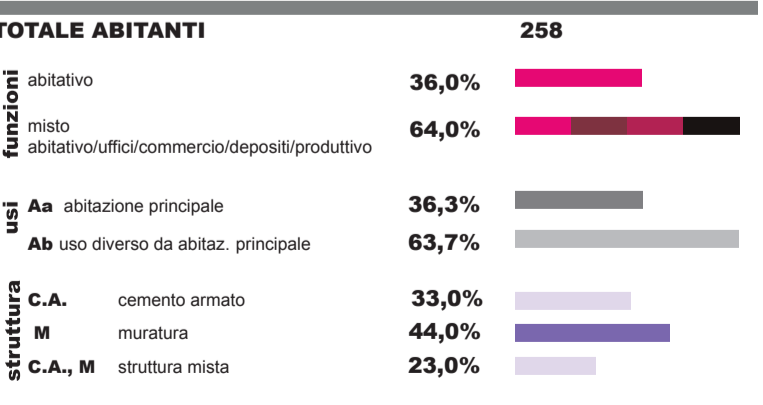
ASSE CENTRALE 3



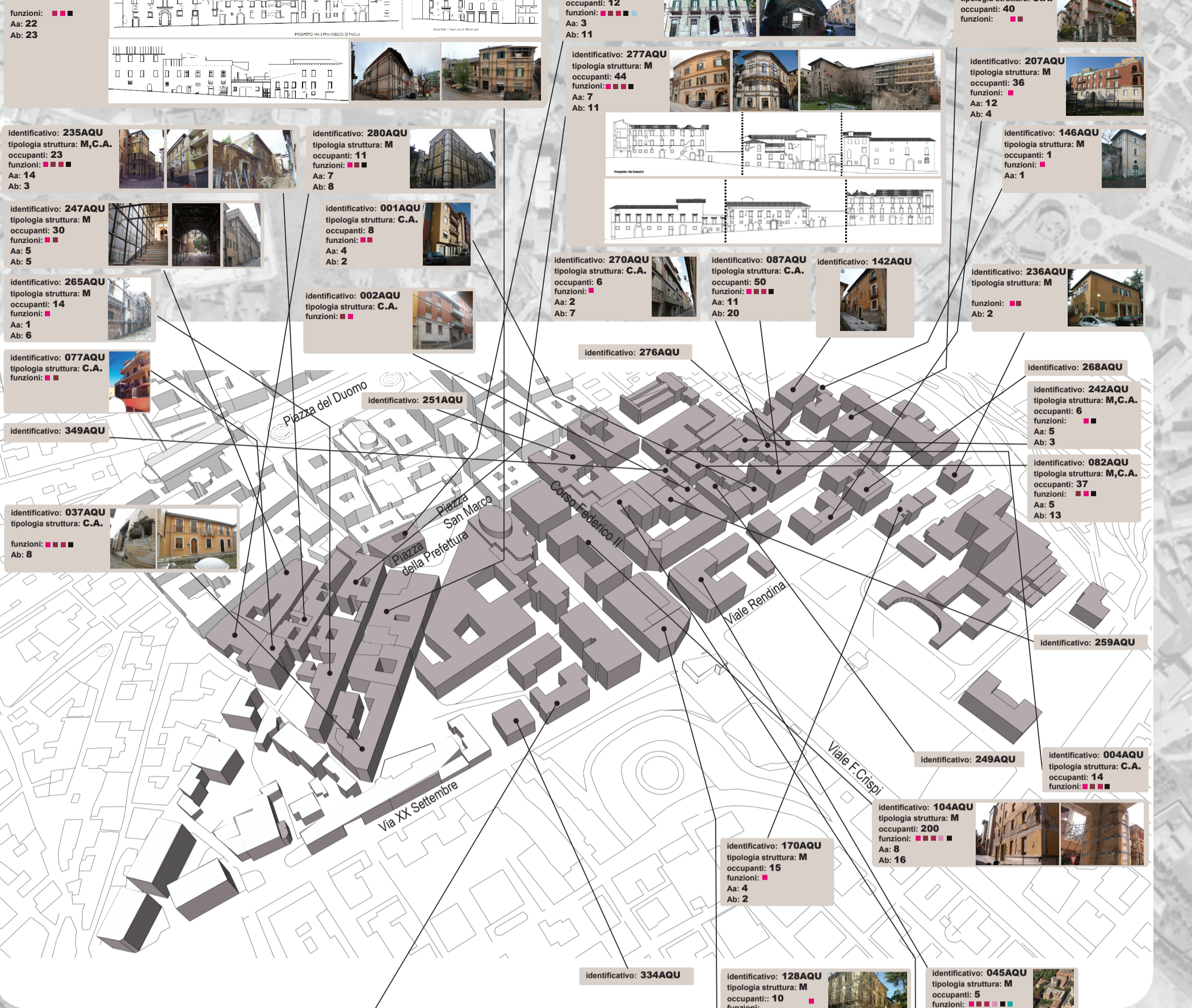
ASSE CENTRALE 2



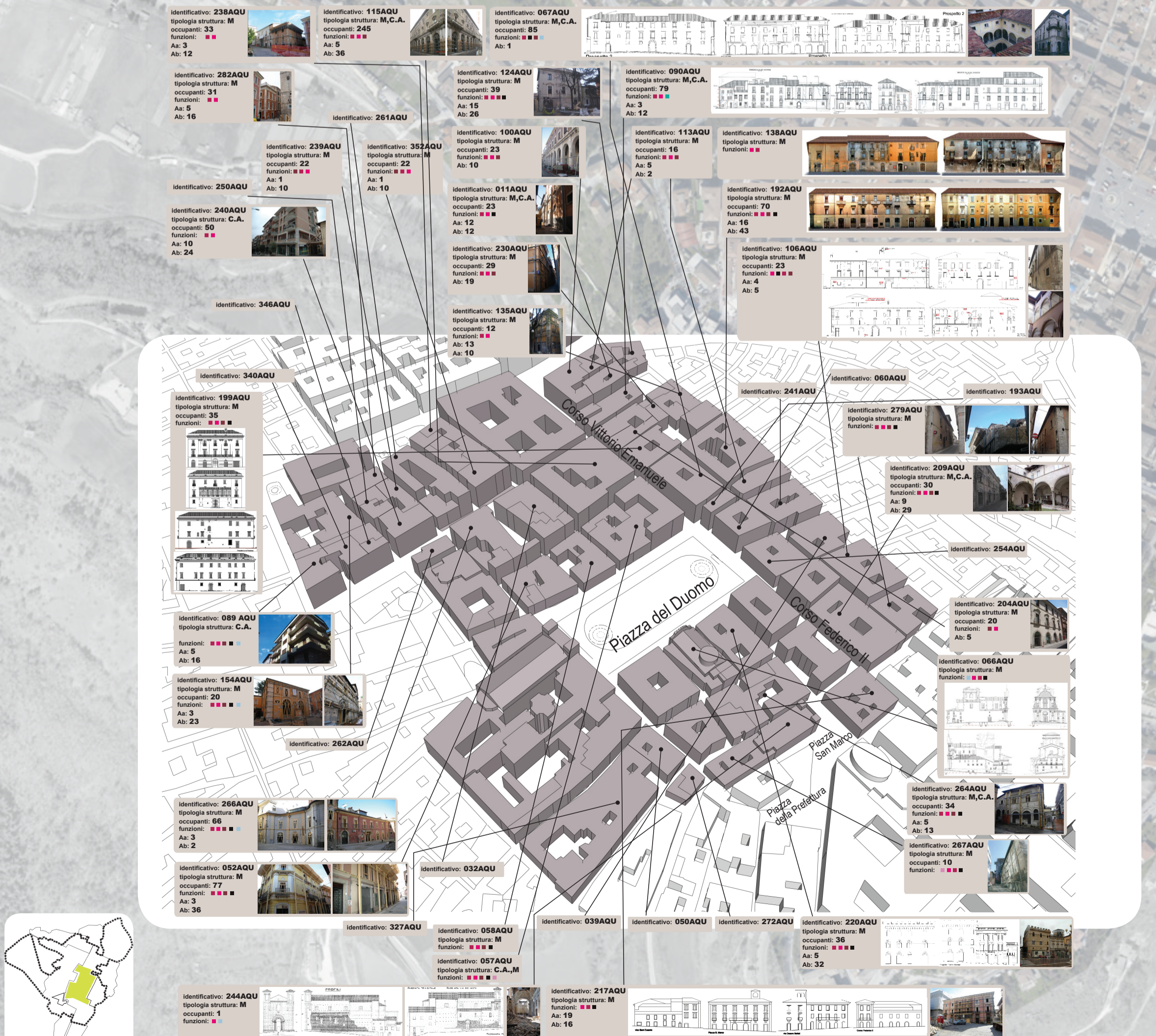
VIA XX SETTEMBRE



AMBITO A - ASSE CENTRALE 1



AMBITO A - ASSE CENTRALE 3



AMBITO A - ASSE CENTRALE 2



AMBITO A - VIA XX SETTEMBRE

COMUNE DI L'AQUILA

Assessorato alla Ricostruzione e Pianificazione
Settore Pianificazione e Ripianificazione del territorio



PIANO DI RICOSTRUZIONE DEI CENTRI STORICI DI L'AQUILA - CAPOLUOGO E FRAZIONI

Articolo 14 comma 5 bis Legge 24 giugno 2009 n. 77

Piano stralcio degli interventi edilizi diretti nella perimetrazione del capoluogo
(parere MEF Prot. n. 14252 del 09/06/2011)

CAPOLUOGO

Tavola:
Analisi dello stato dei luoghi - Ambito A (fonte schede progetto)
SANTA GIUSTA, VILLA GIOIA/RIVERA, VIA GARIBALDI
Provvedimento del Sindaco prot. n. 2228 del 09.06.2011

Dicembre 2011

Comune di L'Aquila - Assessorato alla Ricostruzione e Pianificazione - Settore Pianificazione e Ripianificazione del Territorio

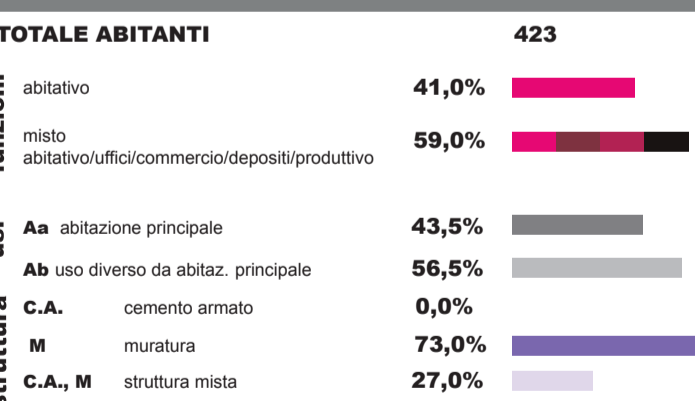
LEGENDA

Analisi stato dei luoghi (fonte schede progetto)

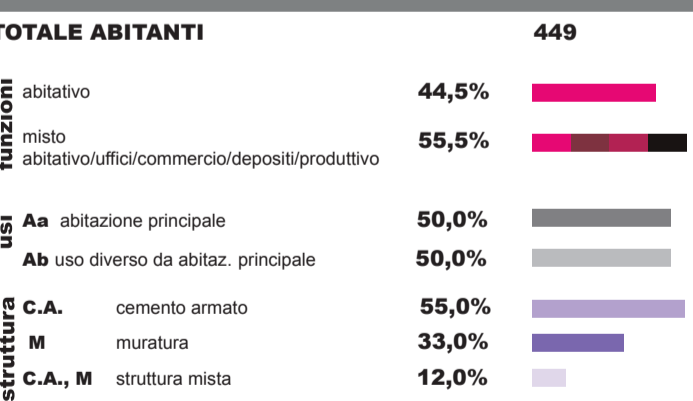


C.A. cemento armato
M muratura
Aa abitazione principale
Ab uso diverso da principale

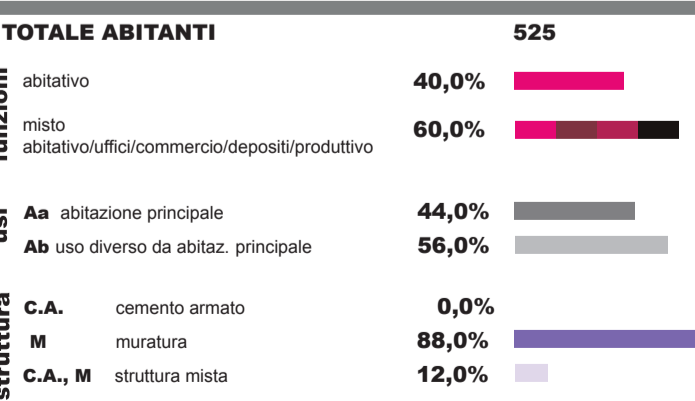
SANTA GIUSTA 1



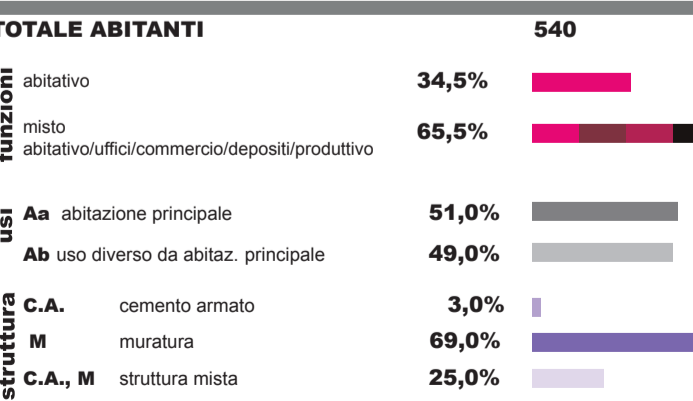
VILLA GIOIA



SANTA GIUSTA 2



VIA GARIBALDI



AMBITO A - SANTA GIUSTA 2

AMBITO A - VIA GARIBALDI

COMUNE DI L'AQUILA

Assessorato alla Ricostruzione e Pianificazione
Settore Pianificazione e Ripianificazione del territorio



PIANO DI RICOSTRUZIONE DEI CENTRI STORICI DI L'AQUILA - CAPOLUOGO E FRAZIONI

Articolo 14 comma 5 bis Legge 24 giugno 2009 n. 77

Piano stralcio degli interventi edilizi diretti nella perimetrazione del capoluogo
(parere MEF Prot. n. 14252 del 09/06/2011)

CAPOLUOGO

Tavola:
Analisi dello stato dei luoghi - Ambito A (fonte schede progetto)
SAN PIETRO, SAN MARCIANO, SANT'ANDREA
Provvedimento del Sindaco prot. n. 3366 del 09.08.2011

Dicembre 2011

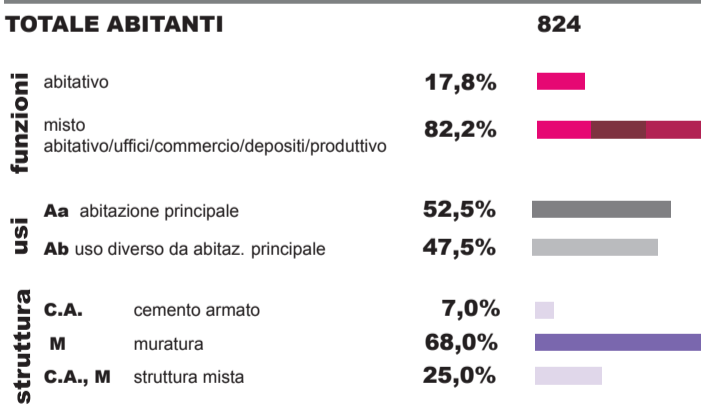
LEGENDA

Analisi stato dei luoghi (fonte schede progetto)

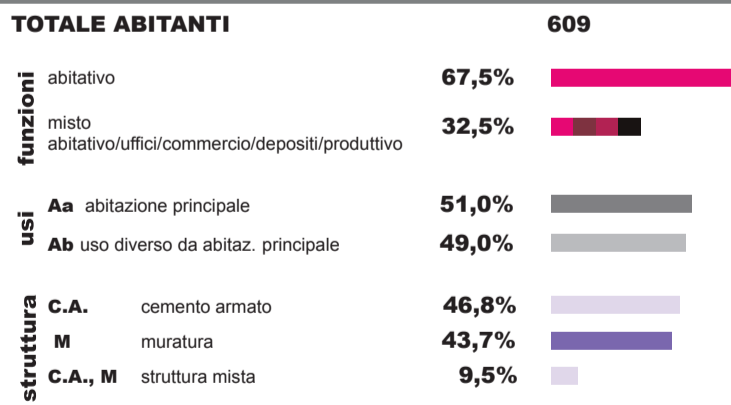


C.A. cemento armato
M muratura
Aa abitazione principale
Ab uso diverso da principale

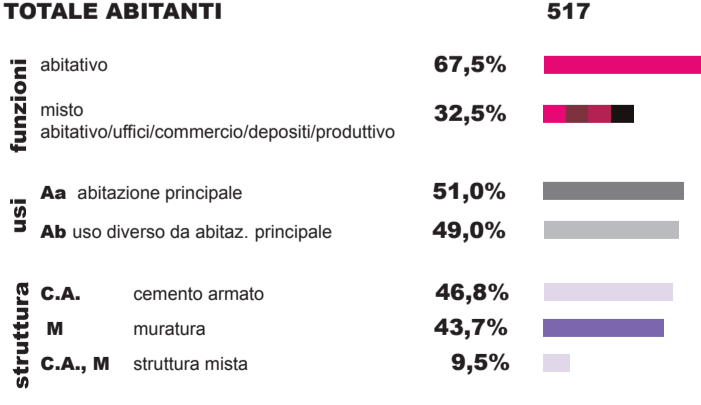
VIA ROMA



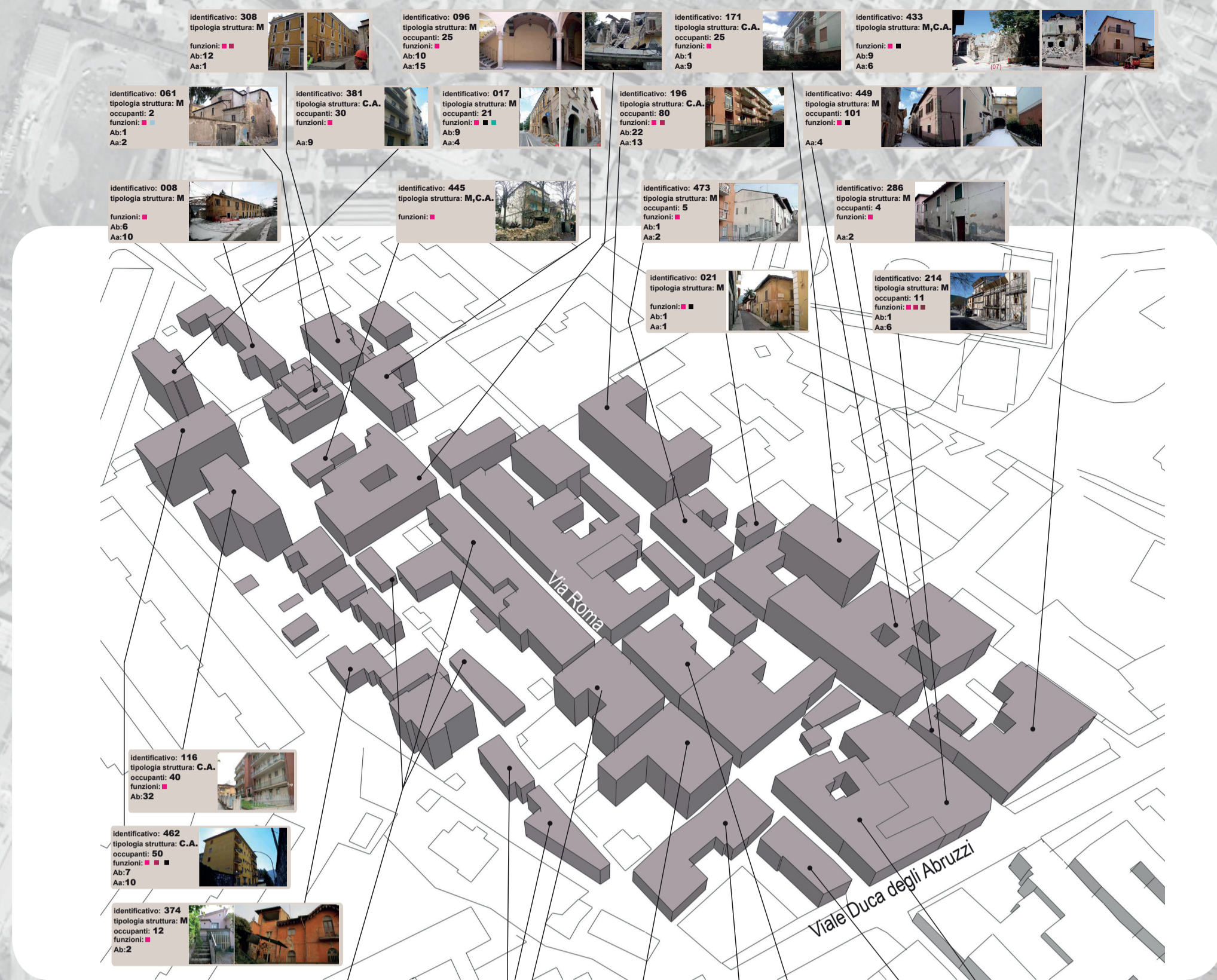
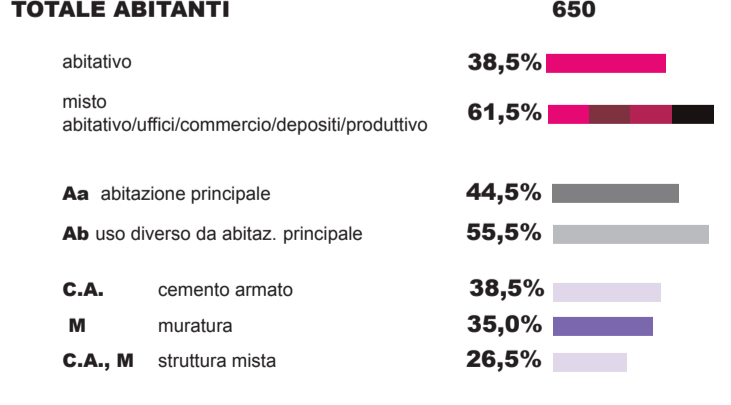
SAN PIETRO



VIA CAMPO DI FOSSA

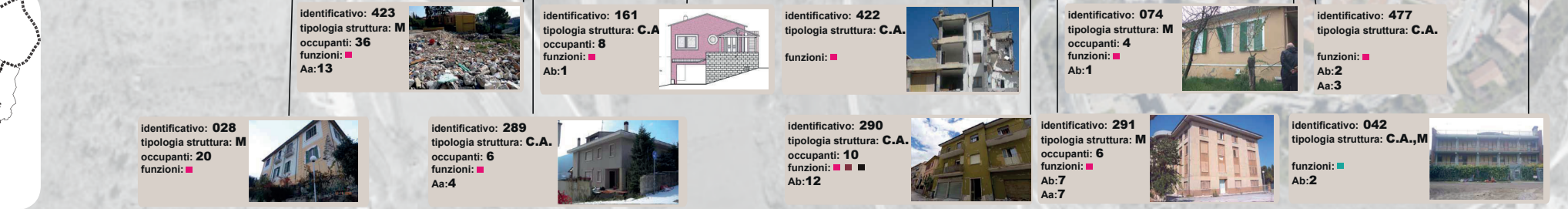
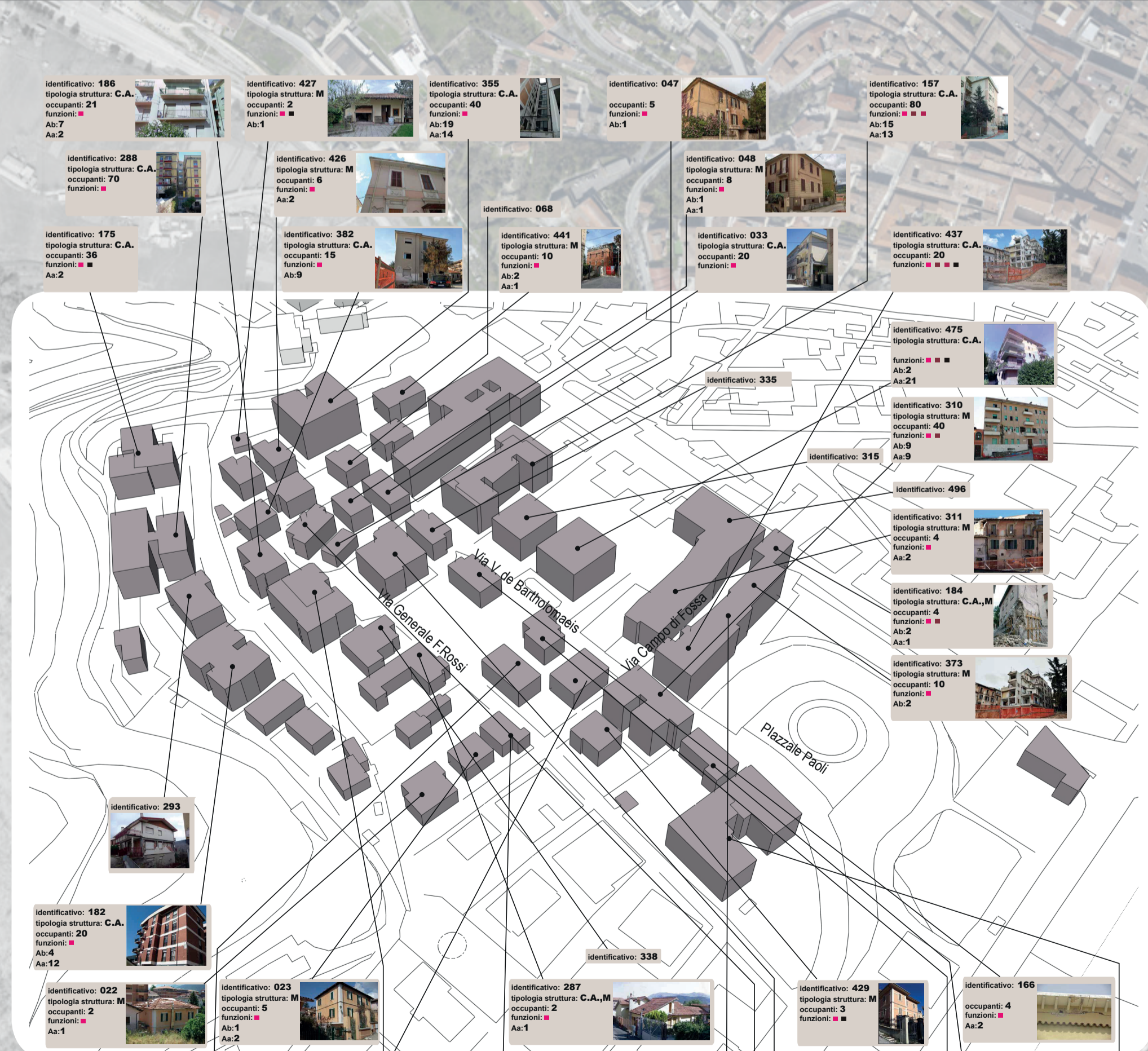


SAN MARCIANO



AMBITO A - S.PIETRO/Via Roma

AMBITO A - S.PIETRO



AMBITO A - S.ANDREA/Via Campo di Fossa

AMBITO A - S.MARCIANO

