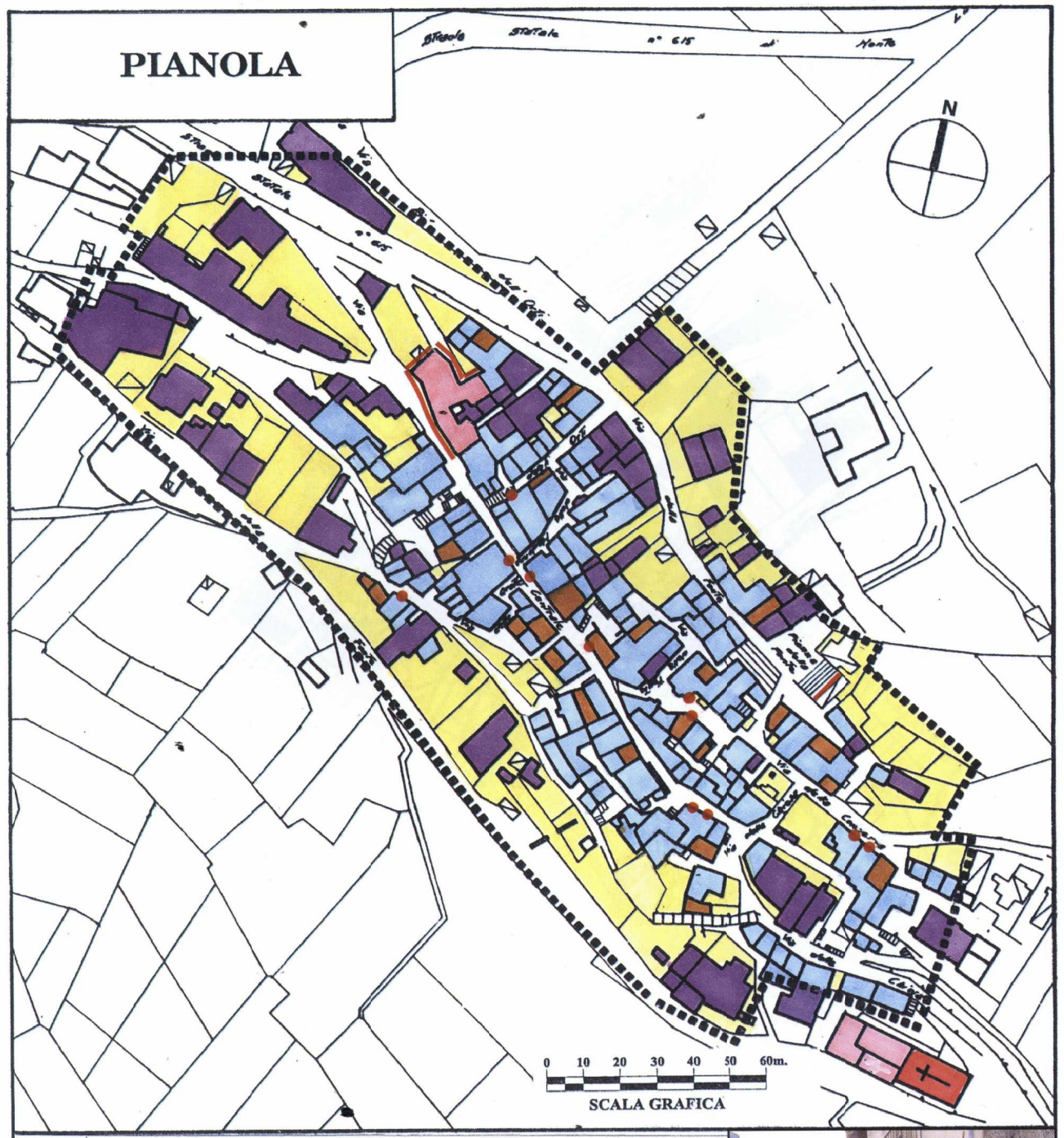

ANALISI DEGLI EDIFICI E DISCIPLINA D'USO E DI INTERVENTO - LEGENDA

- A1: Edifici o parti di edifici notificati e vincolati ai sensi della Legge n. 1089/39 oppure ad essi assimilati per il loro valore storico artistico
- A2: Area di pertinenza e giardini, notificati e vincolati ai sensi della Legge n. 1089/39 oppure ad esse assimilate per il loro valore
- A3: Edifici con rilevanti caratteri tipologici, o che si configurano come "punti nodali" dei tessuti storici e consolidati
- A4: Edifici di interesse documentario ed ambientale, che costituiscono in larga misura i tessuti storici
- A5: Edifici che non presentano caratteri di particolare rilevanza documentaria ed ambientale
- A6: Edifici in contrasto con il tessuto edilizio
- Spazi privati e pertinenze
- Portali, cornici, elementi di fabbrica da tutelare
- Fronti e recizioni di pregio
- Confini del Centro Storico come delimitati dal P.R.G. vigente

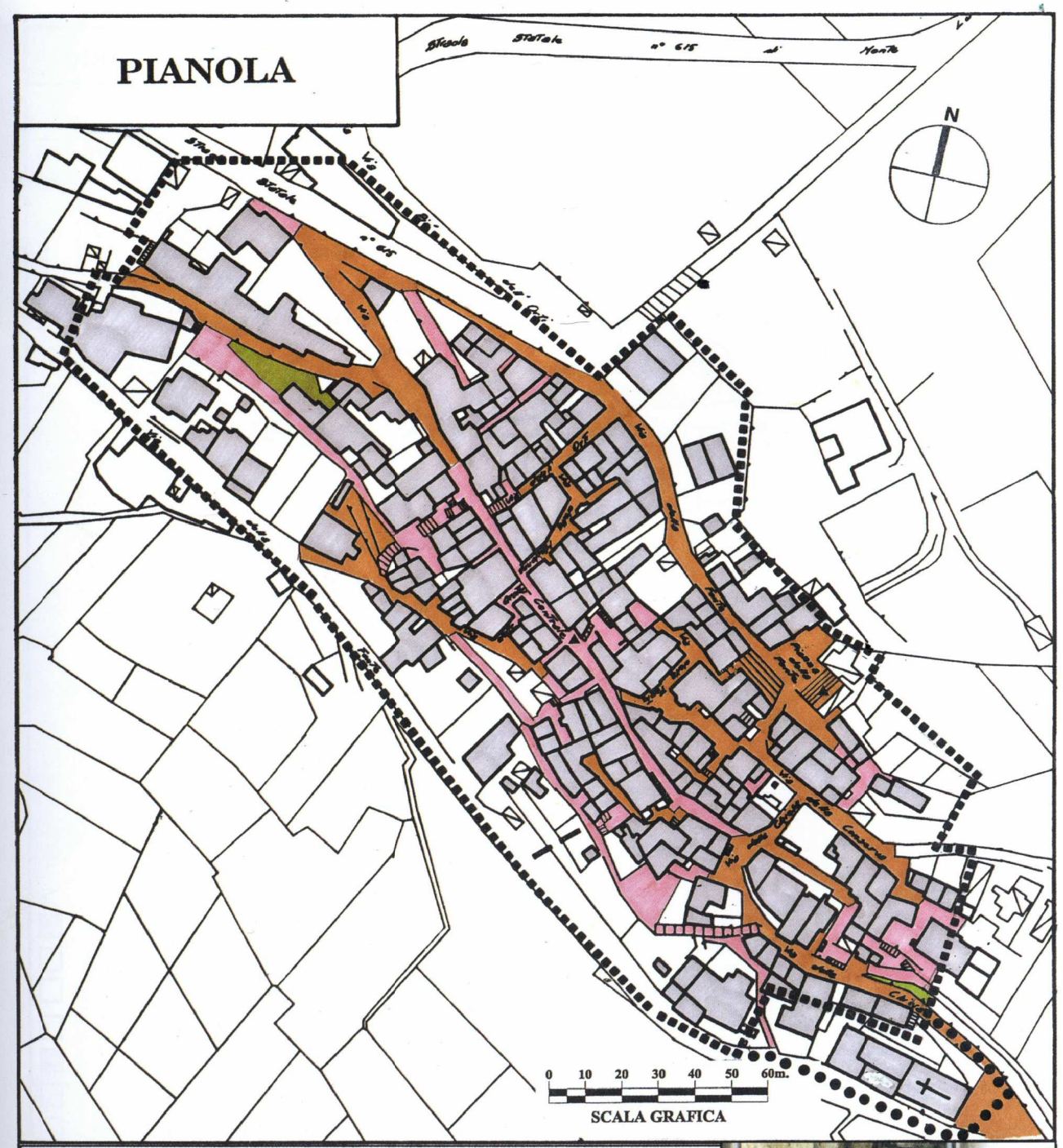

PRESCRIZIONI DI PIANO - DISCIPLINA DEGLI SPAZI PUBBLICI - LEGENDA

- Spazi pubblici per i quali si prevedono pavimentazioni di pregio: mq. 3140
- Pavimentazioni di pregio da restaurare, previa revisione delle reti tecnologiche
- Pavimentazioni da recuperare con interventi di mantenimento migliorativo: mq. 5295
- Verde pubblico esistente da mantenere: mq. 410
- Edifici
- Fontane. "Cone", altri manufatti di proprietà pubblica, da tutelare
- Confini del Centro Storico come delimitati dal P.R.G. vigente
- Confini del Centro Storico - proposta di variante



COMUNE DI L'AQUILA
Assessorato alla Ricostruzione e Pianificazione
Settore Pianificazione e Ripianificazione del Territorio

Frazione: PIANOLA — **Analisi dello stato dei luoghi - tav. 7 b**

FONTE: **"Recupero e riqualificazione dei centri storici del COMITATUS AQUILANUS"** a cura di Marcello Vittorini, Andromeda editrice, L'Aquila 1999