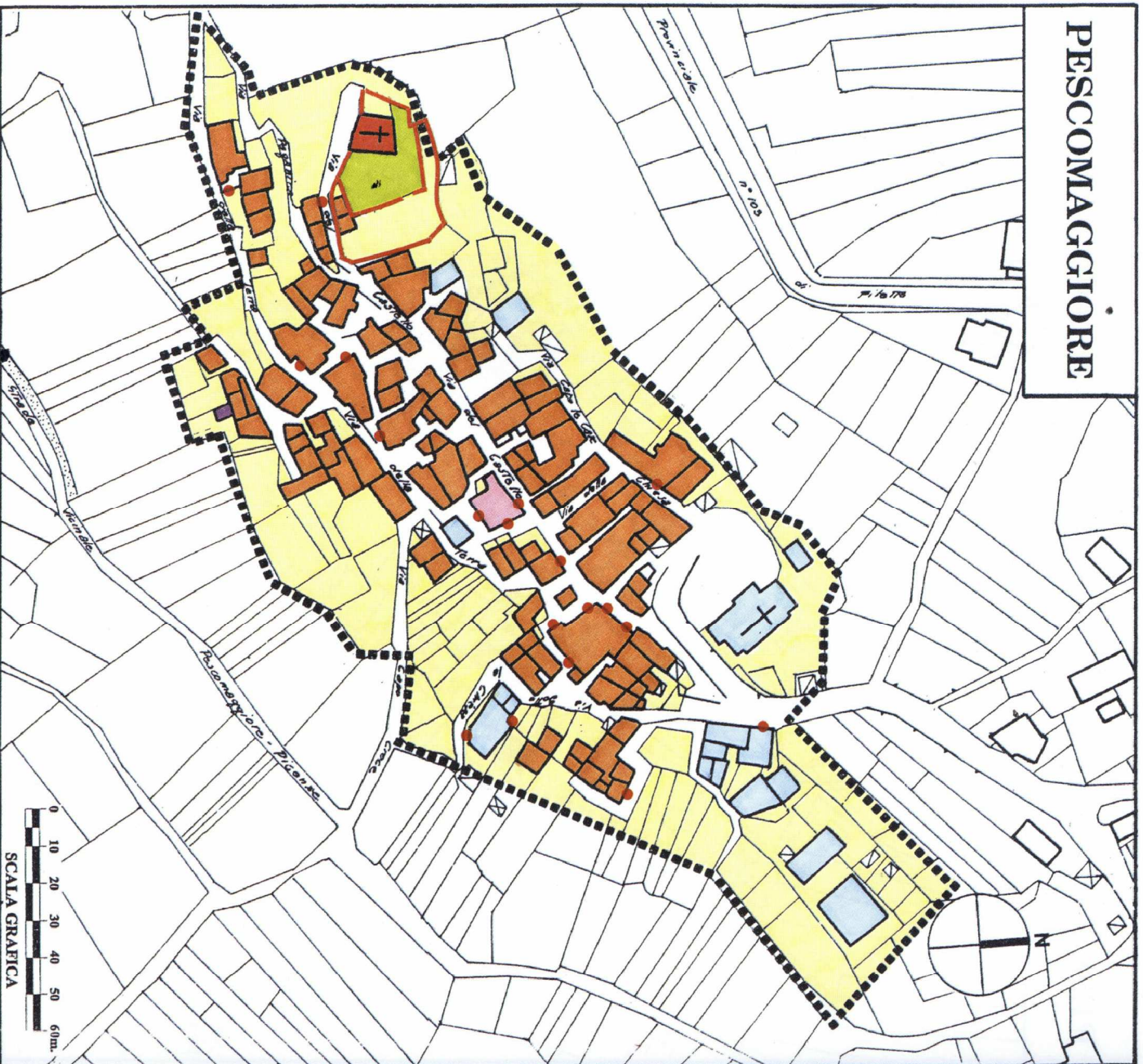


PESCOMAGGIORE

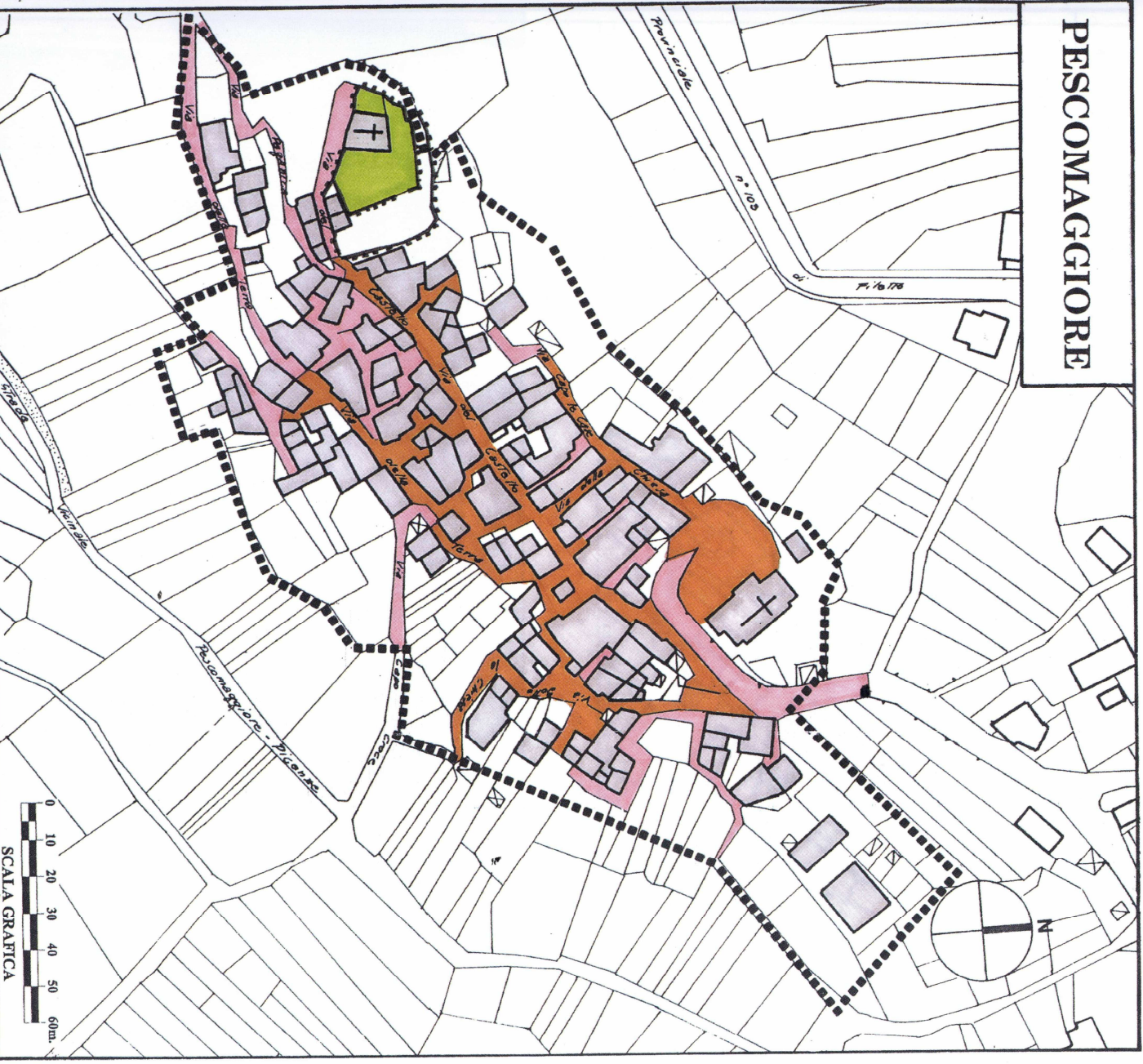


ANALISI DEGLI EDIFICI E DISCIPLINA D'USO E DI INTERVENTO -  
LEGENDA

- A1: Edifici o parti di edifici notificati e vincolati ai sensi della Legge n. 1089/39 oppure ad essi assimilati per il loro valore storico artistico
- A2: Area di pertinenza e giardini, notificati e vincolati ai sensi della Legge n. 1089/39 oppure ad esse assimilati per il loro valore
- A6: Edifici in contrasto con il tessuto edilizio
- A3: Edifici con rilevanti caratteri spilogici, o che si configurano, come "punti nodali" del tessuto storici e consolidati
- Spazi privati e pertinenze
- A4: Edifici di interesse documentario ed ambientale, che costituiscono in larga misura i tessuti storici
- Portali, cornici, elementi di fabbrica da tutelare
- A5: Edifici che non presentano caratteri di particolare rilevanza documentaria ed ambientale
- Fronti e recinti di pregio
- Confine del Centro Storico come delimitati dal P.R.C.G. vigente

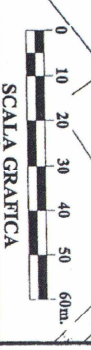


PESCOMAGGIORE



PRESCRIZIONI DI PIANO - DISCIPLINA DEGLI SPAZI PUBBLICI -  
LEGENDA

- Spazi pubblici per i quali si prevedono pavimentazioni di pregio: mq. 2365
- Edifici
- Pavimentazioni di pregio da restaurare, previa restituzione delle reti tecnologiche
- Fontane, "Cone", altri manufatti di proprietà pubblica, da tutelare
- Pavimentazioni da recuperare con interventi di miglioramento: mq. 2790
- Confine del Centro Storico come delimitati dal P.R.C.G. vigente
- Verde pubblico esistente da mantenere: mq. 490
- Confine del Centro Storico - proposta di variante



COMUNE DI L'AQUILA

Assessorato alla Ricostruzione e Pianificazione  
Settore Pianificazione e Ripianificazione del Territorio

Frazione: PESCOMAGGIORE Analisi dello stato dei luoghi - tav. 7 b

FONTE: "Recupero e riqualificazione dei centri storici del COMITATUS AQUILANUS" a cura di Marcello Vittorini, Andromeda editrice, L'Aquila 1999

