


**PALOMBAIA**

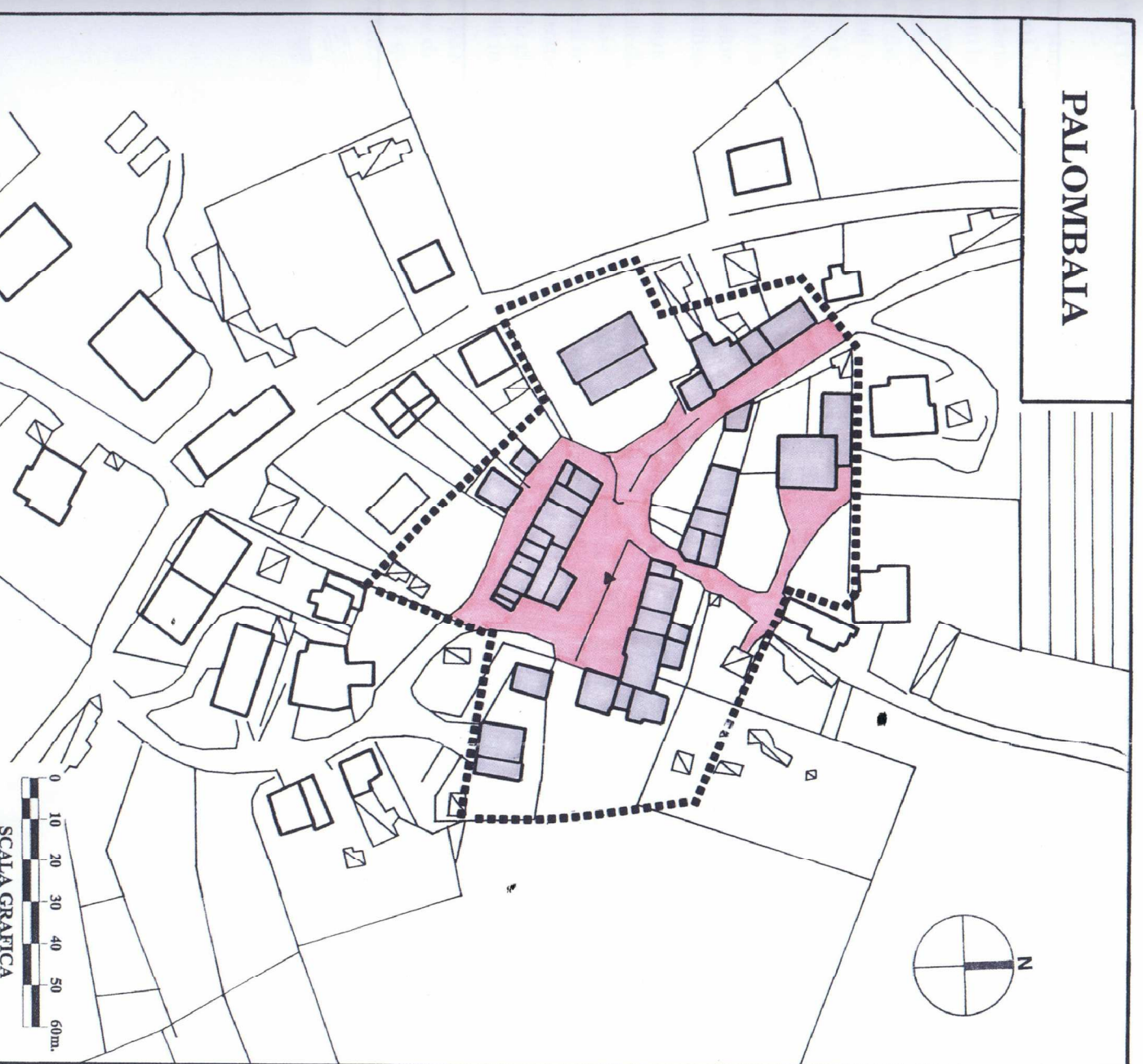


**ANALISI DEGLI EDIFICI E DISCIPLINA D'USO E DI INTERVENTO - LEGENDA**

- A1: Edifici o parti di edifici notificati e vincolati ai sensi della Legge n. 1089/39 oppure ad essi assimilati per il loro valore storico artistico
- A2: Area di pertinenza e giardini, notificati e vincolati ai sensi della Legge n. 1089/39 oppure ad essi assimilati per il loro valore
- A3: Edifici con rilevanti caratteri tipologici, o sott storici e consolidati
- A4: Edifici di interesse documentario ed ambientale, che costituiscono in larga misura i lessuti storici
- A5: Edifici che non presentano caratteri di particolare rilevanza documentaria ed ambientale
- A6: Edifici in contrasto con il tessuto edilizio
- Spazi privati e pertinenze
- Portali, cornici, elementi di fabbrica da tutelare
- Fronti e recinioni di pregio
- Confini del Centro Storico come delimitati dal P.R.G. vigente




**PALOMBAIA**



**PRESCRIZIONI DI PIANO - DISCIPLINA DEGLI SPAZI PUBBLICI - LEGENDA**

- Spazi pubblici per i quali si prevedono pavilmentazioni di pregio: mq. > 2500
- Edifici
- Pavimentazioni di pregio da restaurare, previa revisione delle reti tecnologiche
- ▲ Fontane, "Cane", altri manufatti di proprietà pubblica, da tutelare
- Pavimentazioni da recuperare con interventi di manutenzione migliorativa
- Confini del Centro Storico come delimitati dal P.R.G. vigente
- Verde pubblico esistente da mantenere
- Confini del Centro Storico - proposta di variante



**COMUNE DI L'AQUILA**

Assessorato alla Ricostruzione e Pianificazione  
Settore Pianificazione e Ripianificazione del Territorio

**Frazione: PALOMBAIA**

**Analisi dello stato dei luoghi - tav. 7 b**

FONTE: "Recupero e riqualificazione dei centri storici del COMITATUS AQUILANUS" a cura di Marcello Vittorini, Andromeda editrice, L'Aquila 1999

