

# COMUNE DI L'AQUILA

Assessorato alla Ricostruzione e Pianificazione  
 Settore Pianificazione e Ripianificazione del territorio



## PIANO DI RICOSTRUZIONE DEI CENTRI STORICI DI L'AQUILA - CAPOLUOGO E FRAZIONI

Articolo 14 comma 5 bis Legge 24 giugno 2009 n. 77

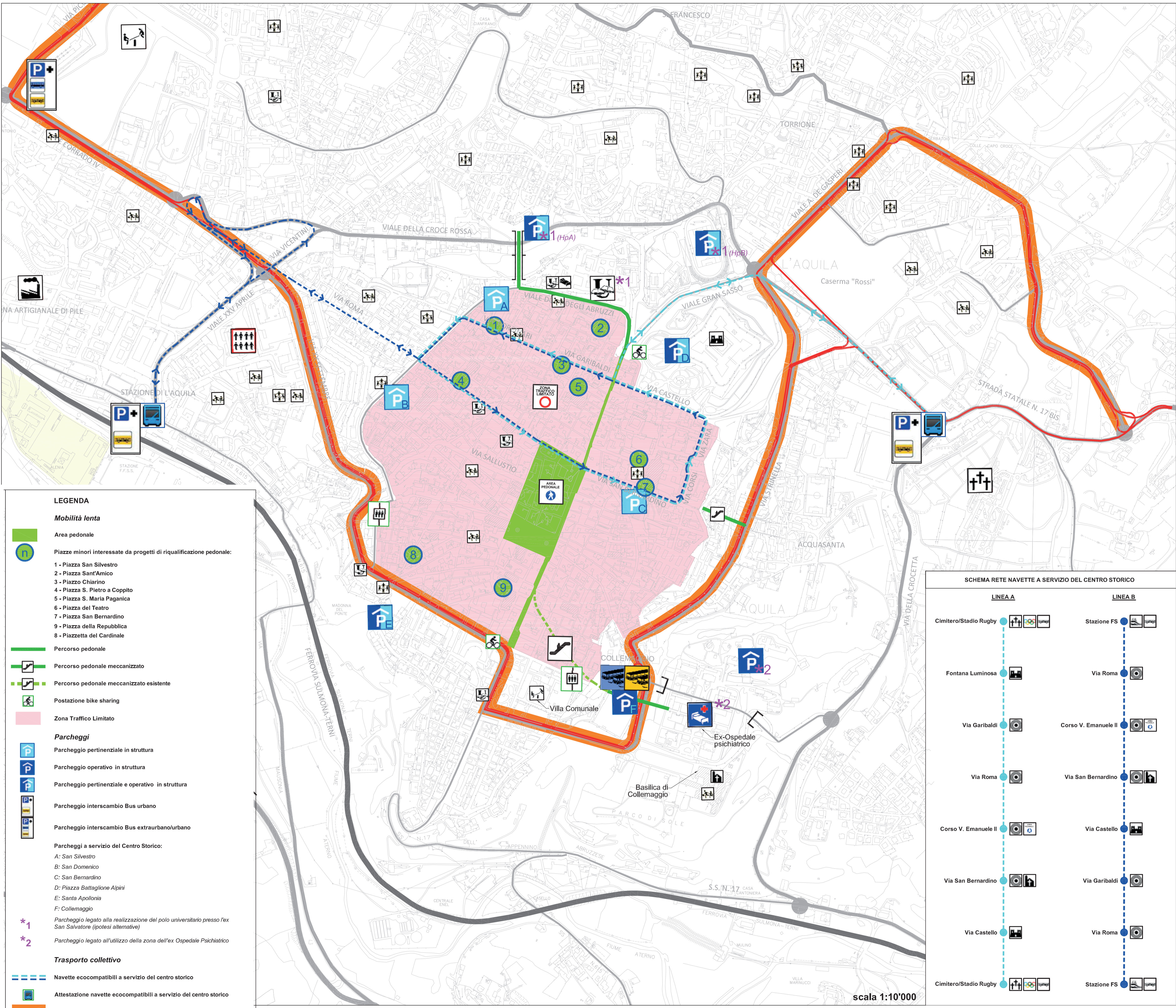
Linee di indirizzo strategico per la ricostruzione dei centri storici  
 (L. 77/2009 art. 14 comma 5 bis)

### CAPOLUOGO

Tavola:  
 La mobilità nel centro storico del Capoluogo: progetto preliminare

12a

Comune di L'Aquila - Assessorato alla Ricostruzione e Pianificazione - Settore Pianificazione e Ripianificazione del Territorio



**LEGENDA**

**Mobilità lenta**

Area pedonale

Piazze minori interessate da progetti di riqualificazione pedonale:

- 1 - Piazza San Silvestro
- 2 - Piazza Sant'Amico
- 3 - Piazza Chiarino
- 4 - Piazza S. Pietro a Coppito
- 5 - Piazza S. Maria Paganica
- 6 - Piazza del Teatro
- 7 - Piazza San Bernardino
- 9 - Piazza della Repubblica
- 8 - Piazzetta del Cardinale

Percorso pedonale

Percorso pedonale meccanizzato

Percorso pedonale meccanizzato esistente

Postazione bike sharing

Zona Traffico Limitato

**Parcheggi**

Parcheggio pertinenza in struttura

Parcheggio operativo in struttura

Parcheggio pertinenza e operativo in struttura

Parcheggio interscambio Bus urbano

Parcheggio interscambio Bus extraurbano/urbano

Parcheggi a servizio del Centro Storico:

A: San Silvestro  
 B: San Domenico  
 C: San Bernardino  
 D: Piazza Battaglione Alpini  
 E: Santa Apollonia  
 F: Collemaggio

\*1 Parcheggio legato alla realizzazione del polo universitario presso l'ex San Salvatore (ipotesi alternative)  
 \*2 Parcheggio legato all'utilizzo della zona dell'ex Ospedale Psichiatrico

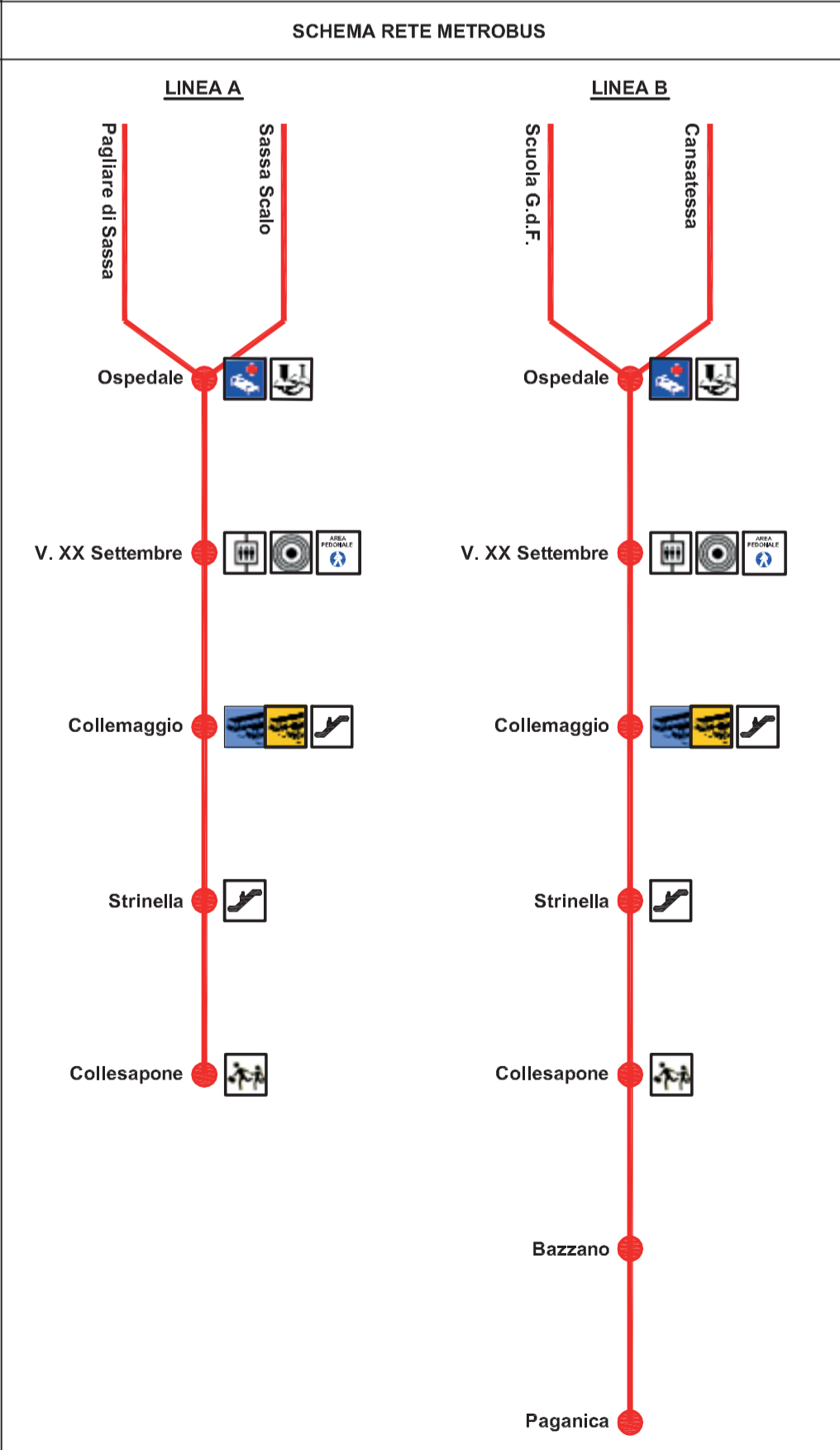
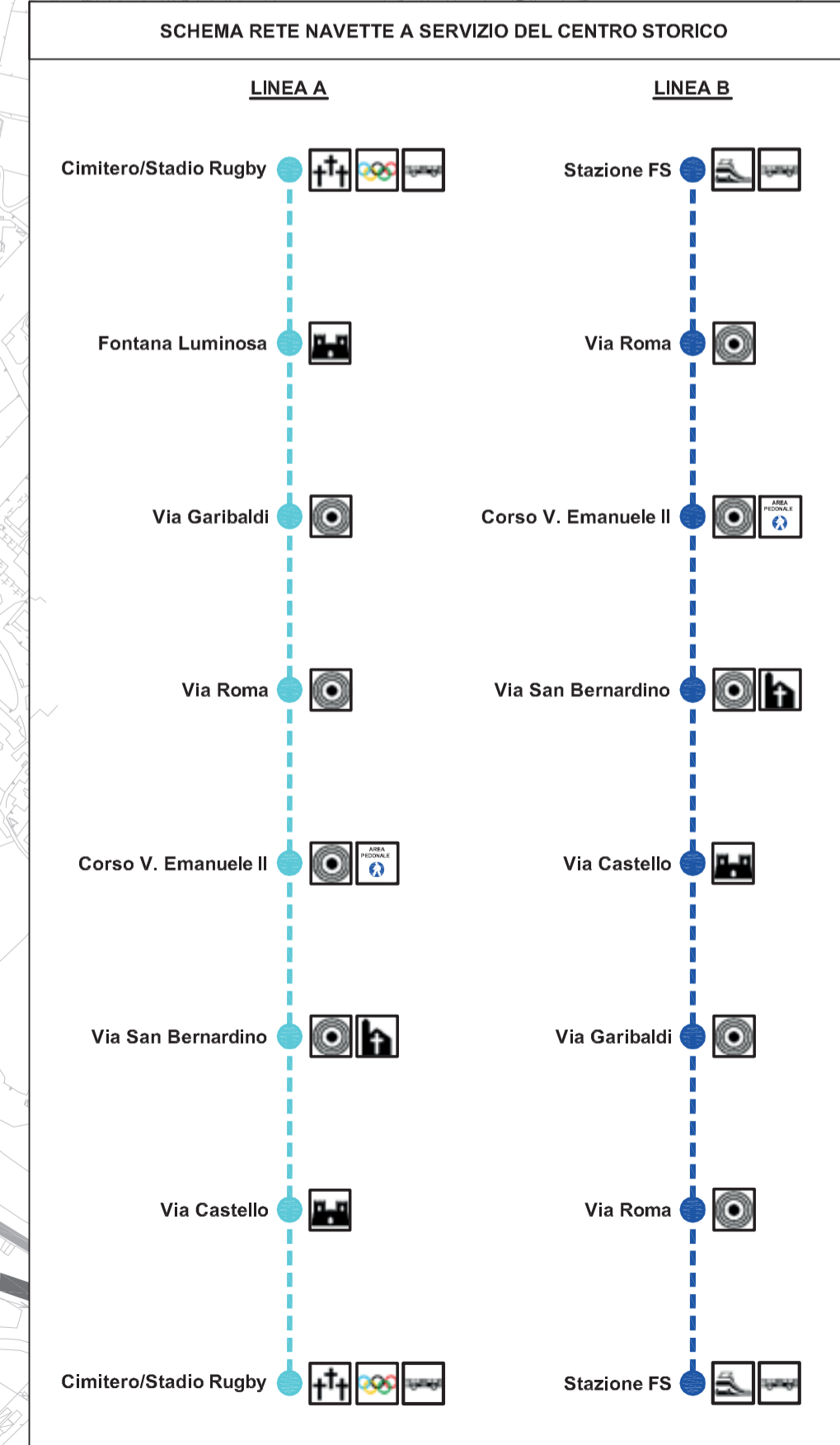
**Trasporto collettivo**

Navette ecocompatibili a servizio del centro storico

Attestazione navette ecocompatibili a servizio del centro storico

Tratta attrezzata MetroBus

Linee MetroBus



scala 1:10'000