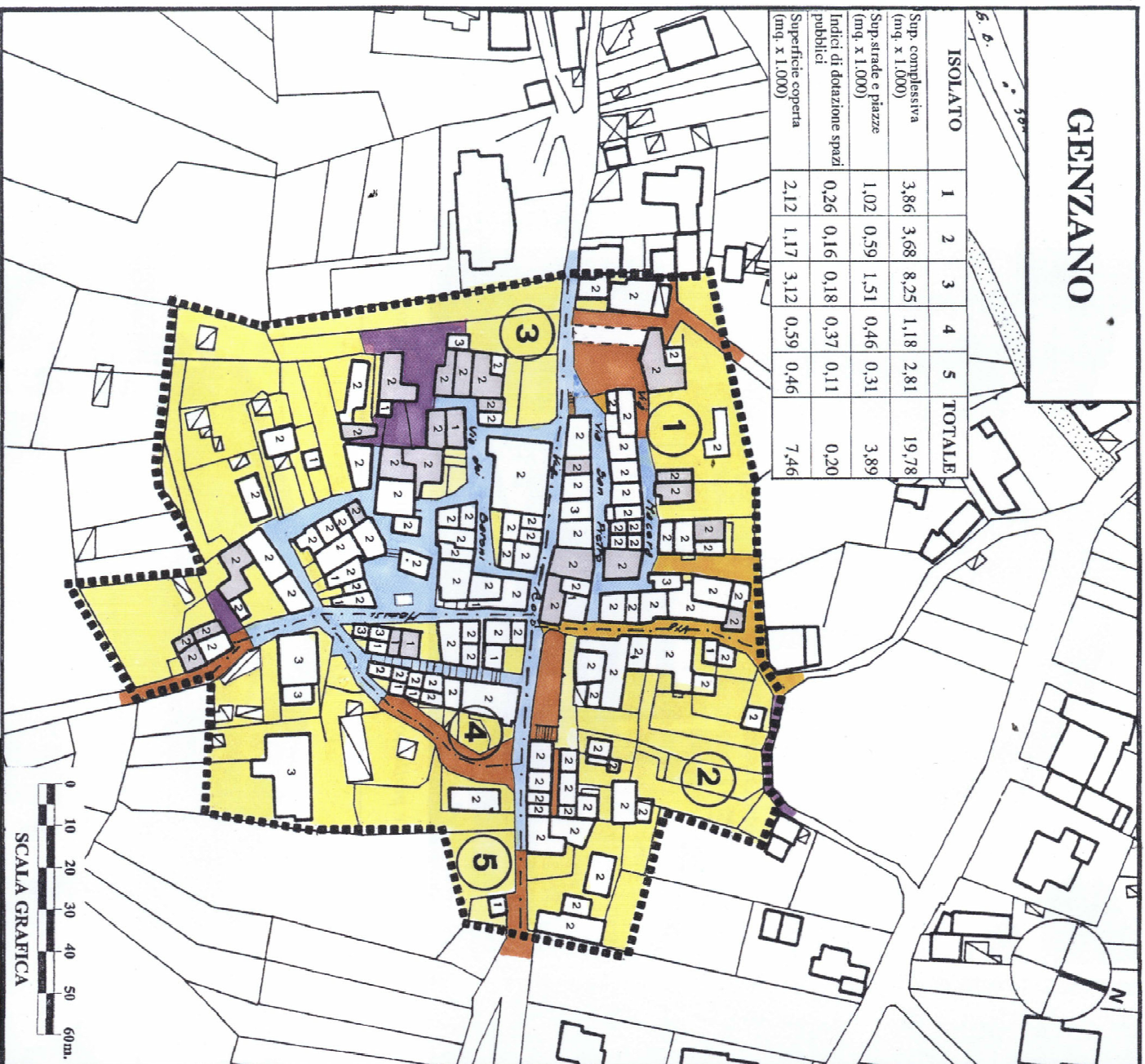
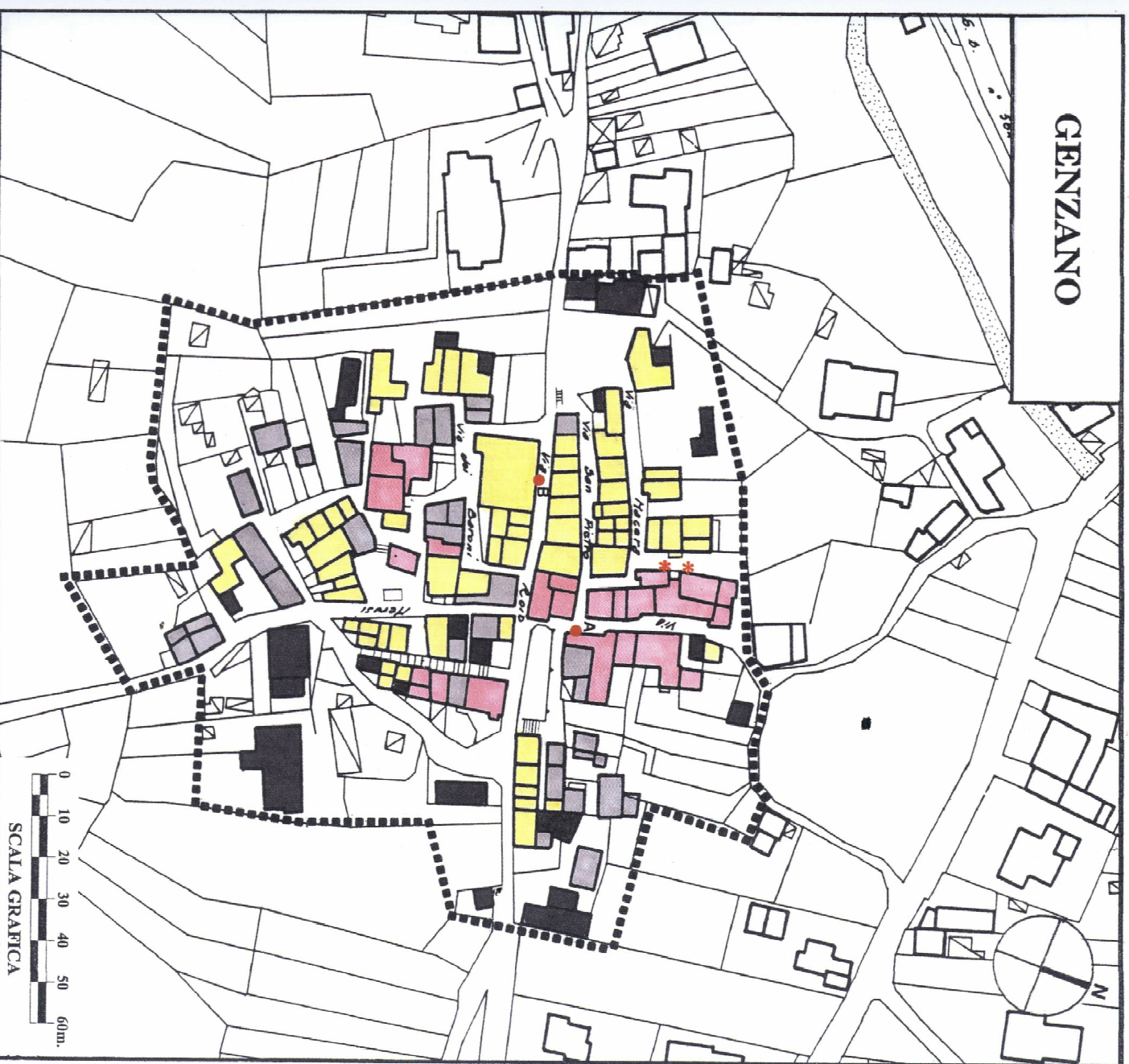


ISOLATO	GENZANO					TOTALE
	1	2	3	4	5	
Sup. complessiva (mq. x 1.000)	3,86	3,68	8,25	1,18	2,81	19,78
Sup. strade e piazze (mq. x 1.000)	1,02	0,59	1,51	0,46	0,31	3,89
Indici di dotazione spazi pubblici	0,26	0,16	0,18	0,37	0,11	0,20
Superficie coperta (mq. x 1.000)	2,12	1,17	3,12	0,59	0,46	7,46




ANALISI DEGLI ISOLATE E DEGLI SPAZI PUBBLICI-LEGENDA

- ASPI STRADALI - LIMITI DEGLI ISOLATI**
- 1,2,3... Numero del piano
- Cinte murarie e fortificazioni
- Commercio, pubblici esercizi
- Edifici falscenti
- Spazi privati e pertinenze
- Confini del Centro storico, come delimitati dal P.R.G. vigente
- SPAZIO PUBBLICO DI RELAZIONE**
- PAVIMENTAZIONI:**
- Pietra calcarea (cobelli)
 - Pietra calcarea (basolato)
 - Selci basaltici
 - Tappetino bituminoso, asfalto o cemento
 - Terra battuta o ghiaia
 - Arree per il lavoro collettivo
 - Verde pubblico



ETA' DEGLI EDIFICI - LEGENDA

- Edifici costruiti o ricostruiti prima del 1700
- Edifici costruiti o ricostruiti fra il 1700 ed il 1860
- Edifici costruiti o ricostruiti fra il 1860 e il 1930
- Edifici costruiti o ricostruiti fra il 1930 e il 1960
- Edifici costruiti o ricostruiti dopo il 1960
- Confini del Centro Storico, come delimitati dal PRG vigente
- PORTALI IN PIETRA DATATI**
- data: 1837
- 1891
- STEMMA**



COMUNE DI L'AQUILA

Assessorato alla Ricostruzione e Pianificazione
Settore Pianificazione e Ripianificazione del Territorio

Frazione: GENZANO

Analisi dello stato dei luoghi - tav. 7 a

FONTE: "Recupero e riqualificazione dei centri storici del COMITATUS AQUILANUS" a cura di Marcello Vittorini, Andromeda editrice, L'Aquila 1999

