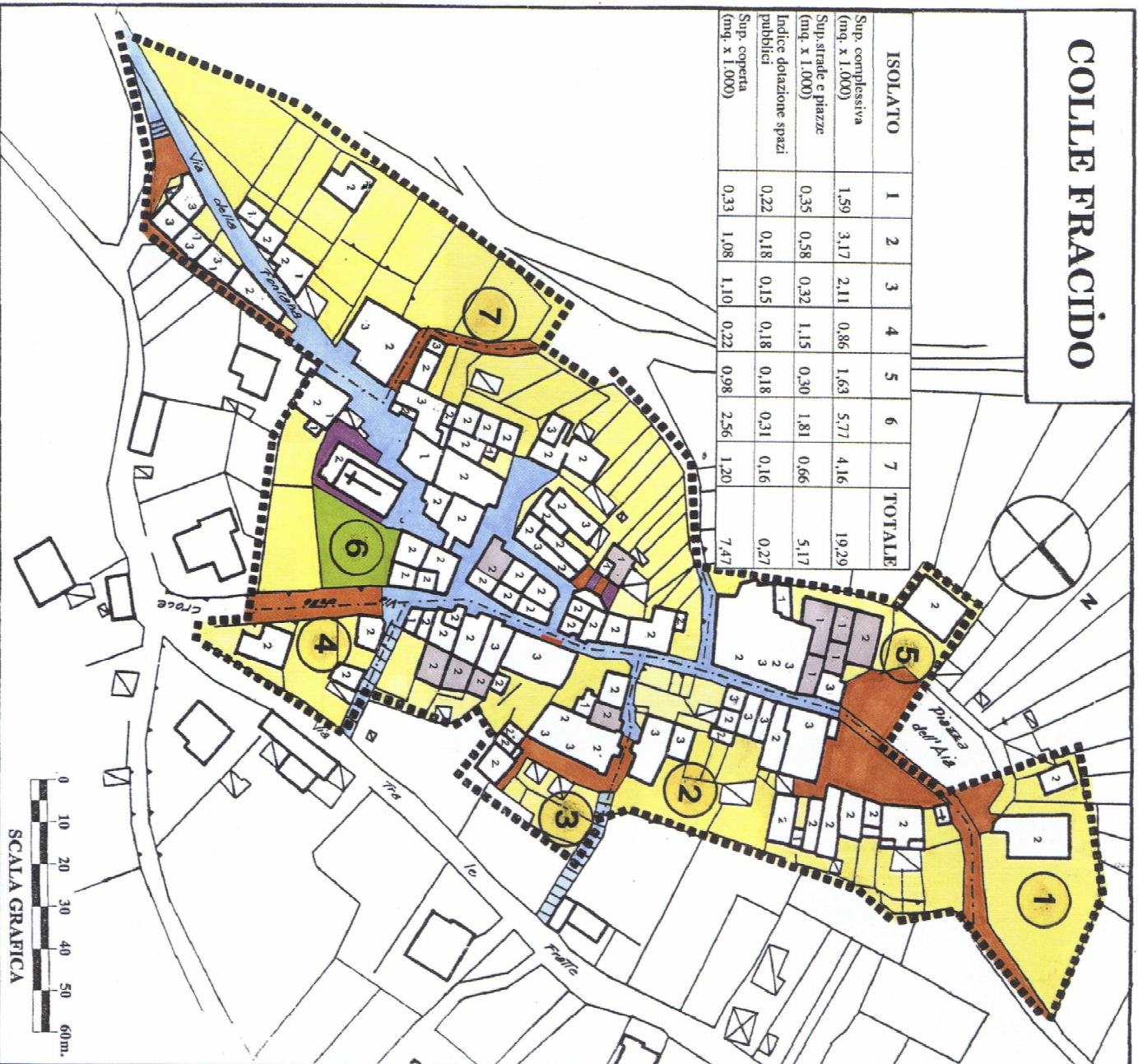



### COLLE FRACIDO

ISOLATO	1	2	3	4	5	6	7	TOTALE
Sup. complessiva (mq. x 1.000)	1,59	3,17	2,11	0,86	1,63	5,77	4,16	19,29
Sup. strade e piazze (mq. x 1.000)	0,35	0,58	0,32	1,15	0,30	1,81	0,66	5,17
Indice dotazione spazi pubblici	0,22	0,18	0,15	0,18	0,18	0,31	0,16	0,27
Sup. coperta (mq. x 1.000)	0,33	1,08	1,10	0,22	0,98	2,56	1,20	7,47

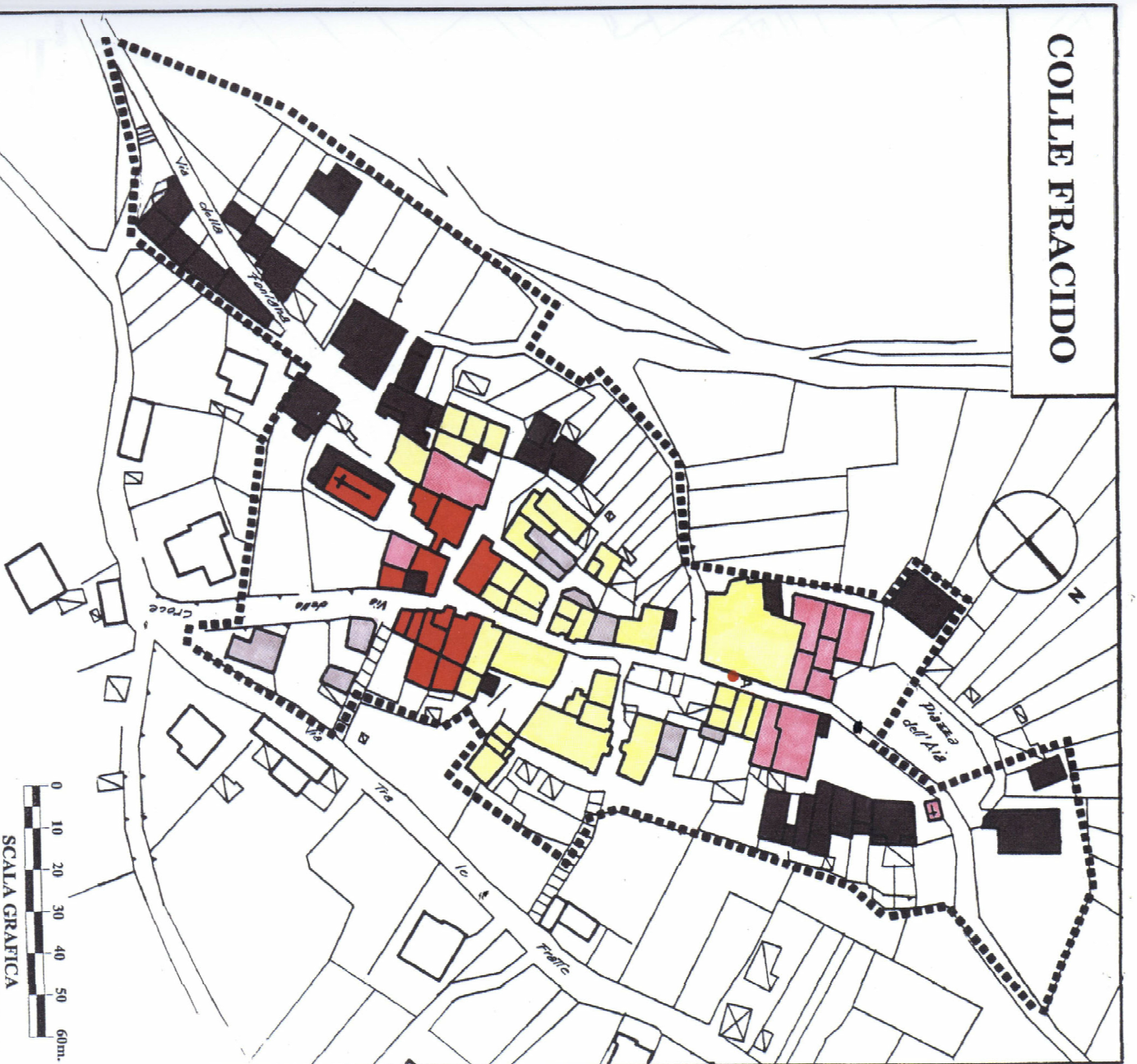


#### ANALISI DEGLI ISOLATI E DEGLI SPAZI PUBBLICI-LEGENDA

- ANALISI DEGLI ISOLATI**
- Assi stradali - limiti degli isolati
  - 1,2,3... Numero dei piani
  - Chinte murarie e fortificazioni
  - Commercio, pubblici esercizi
  - Edifici fastecenti
  - Spazi privati e pertinenze
  - ■ ■ Confini del Centro storico, come delimitati dal P.R.G. vigente
- SPAZIO PUBBLICO DI RELAZIONE**
- PAVIMENTAZIONI:**
- Pietra calcarea (cobetti)
  - Pietra calcarea (basolato)
  - Sedi basaltici
  - Tappetino bituminoso, asfalto o cemento
  - Terra battuta o ghiaia
  - AIE
  - Verde pubblico




### COLLE FRACIDO



#### ETA' DEGLI EDIFICI - LEGENDA

- Edifici costruiti o ricostruiti prima del 1700
  - Edifici costruiti o ricostruiti fra il 1700 ed il 1860
  - Edifici costruiti o ricostruiti fra il 1860 e il 1930
  - Edifici costruiti o ricostruiti fra il 1930 e il 1960
  - Edifici costruiti o ricostruiti dopo il 1960
  - ■ ■ Confini del Centro Storico, come delimitati dal PRG vigente
- PORTALINI PIETRA DATATI**
- A data: 1863
  - \* STEMMMA



## COMUNE DI L'AQUILA

Assessorato alla Ricostruzione e Pianificazione  
Settore Pianificazione e Ripianificazione del Territorio

### Frazione: COLLEFRACIDO

### Analisi dello stato dei luoghi - tav. 7 a

FONTE: "Recupero e riqualificazione dei centri storici del COMITATUS AQUILANUS" a cura di Marcello Vittorini, Andromeda editrice, L'Aquila 1999

