 Perimetrazione (ex art. 2 DCR n. 3/2010) Del.C.C. n.35 del 30/04/2010

**LEGENDA**

**Zone stabili**

Z1  0-3 m

**Zone stabili suscettibili di amplificazioni locali**

Z2  0-5 m

Z3  0-5 m


Z4  0-10 m


Z9  0-5 m

Z10  0-5 m

Z11  0-10 m

Z12  0-10 m

Z13  0-10 m

Z14  10-20 m

Z15  >30 m



Z16  0-5 m

Z17  0-10 m

Z18  0-10 m

Z19  0-10 m

**Simboli di deposito e substrato:**

-  Ripporto spessi: Max 5 m
-  Depositi eluvio-colluviali
-  Depositi detritici
-  Sabbie con ghiaia
-  Depositi fluvio-lacustri
-  Alterazione del substrato
-  Substrato lapideo stratificato

(\*) la simbologia indica substrato costituito da calcari a brozzi CBZ3

**Zone suscettibili di instabilità**

 Instabilità di versante (fr) frana quiescente

**Forme di superficie**

 Conoide alluvionale

Estratto da "Microzonazione Sismica per la Ricostruzione dell'area aquilana" Gruppo di lavoro MS-AQ (2010)

