










Perimetrazione (ex art. 2 DCR n. 3/2010)
Del.C.C. n.35 del 30/04/2010

Legenda

-  sondaggi con prova down-hole
-  stazioni sismometriche
-  indagini ReMi
-  indagini ReMi con taratura masw
-  basi sismiche a rifrazione
-  sezioni geologico-tecniche
-  area d'indagine

Estratto da "Microzonazione Sismica per la Ricostruzione dell'area aquilana"
Gruppo di lavoro MS-AQ (2010)



COMUNE DI L'AQUILA

Assessorato alla Ricostruzione e Pianificazione
Settore Pianificazione e Ripianificazione del Territorio

Frazione: **CIVITA DI BAGNO**