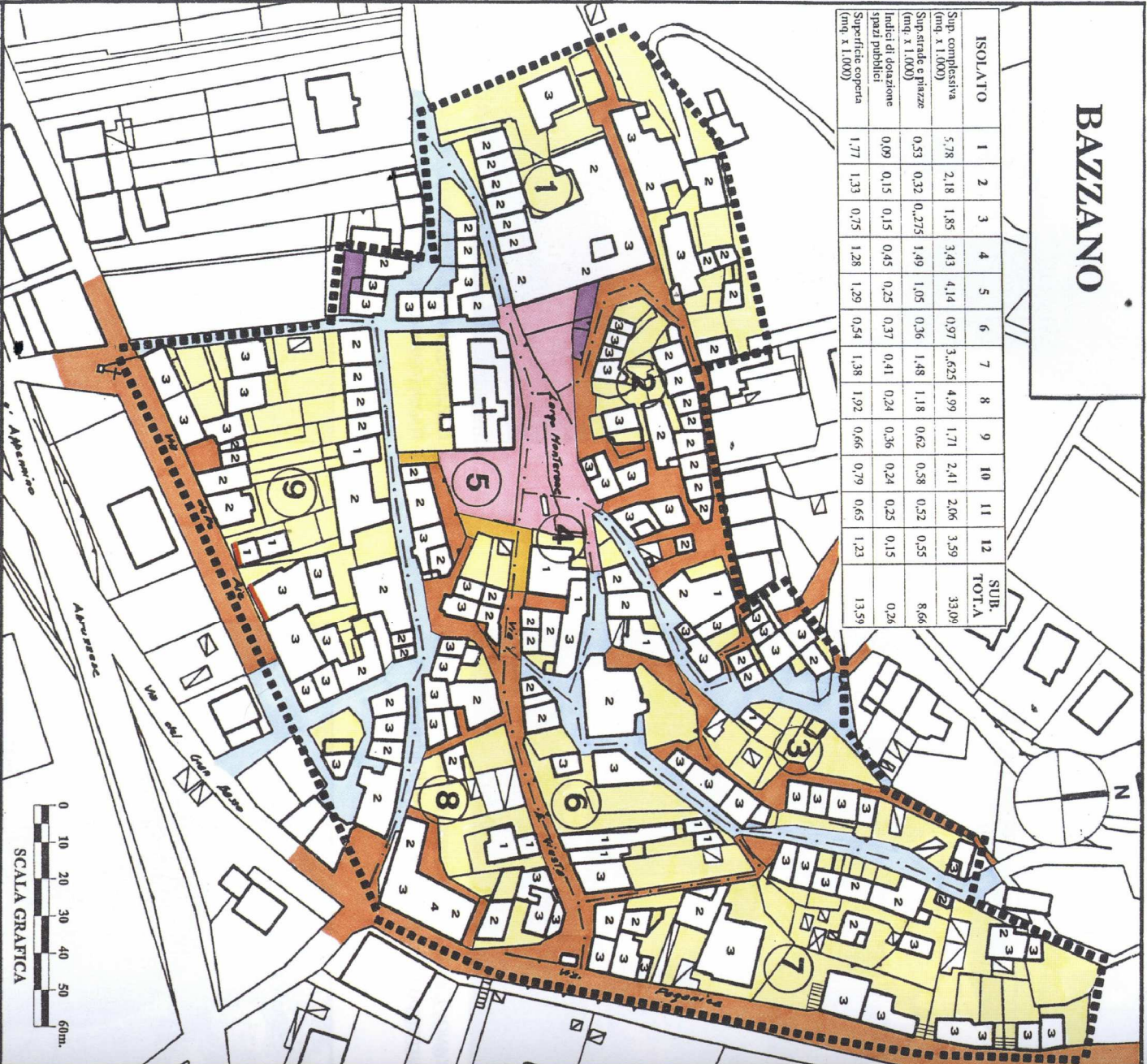


BAZZANO

ISOLATO	1	2	3	4	5	6	7	8	9	10	11	12	SUB. TOT. A
Sup. complessiva (mq. x 1.000)	5,78	2,18	1,85	3,43	4,14	0,97	3,625	4,99	1,71	2,41	2,06	3,59	33,09
Sup. strade e piazze (mq. x 1.000)	0,53	0,32	0,275	1,49	1,05	0,36	1,48	1,18	0,62	0,58	0,52	0,55	8,66
Indici di dotazione spazi pubblici	0,09	0,15	0,15	0,45	0,25	0,37	0,41	0,24	0,36	0,24	0,25	0,15	0,26
Superficie coperta (mq. x 1.000)	1,77	1,33	0,75	1,28	1,29	0,54	1,38	1,92	0,66	0,79	0,65	1,23	13,59

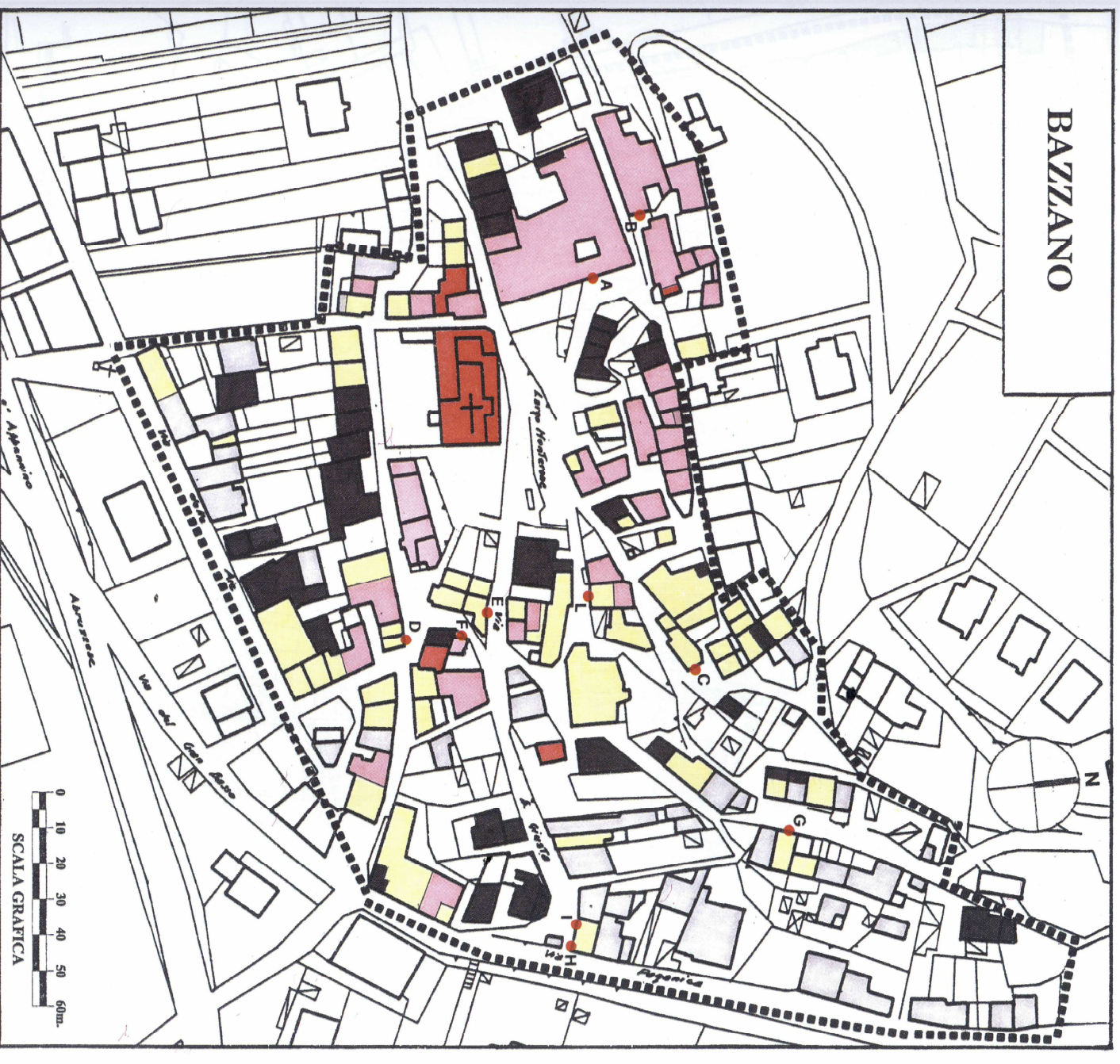


ANALISI DEGLI ISOLATI E DEGLI SPAZI PUBBLICI-LEGENDA

- Asse stradali - limiti degli isolati
 1,2,3... Numero dei piani
 Cinte murarie e fortificazioni
 Commercio, pubblici esercizi
 Edifici fatiscenti
 Spazi privati e pertinenze
 Confini del Centro storico, come delimitati dal P.R.G. vigente
- SPAZIO PUBBLICO DI RELAZIONE
 PAVIMENTAZIONI:**
 Pietra calcarea (cubetti)
 Pietra calcarea (basolato)
 Solidi basaltici
 Tappetino bituminoso, asfalto o cemento
 Terra battuta e ghiaia
 AIE
 Aree per il lavoro collettivo
 Verde pubblico




BAZZANO



ETA' DEGLI EDIFICI - LEGENDA

- Edifici costruiti o ricostruiti prima del 1700
 Edifici costruiti o ricostruiti fra il 1700 ed il 1860
 Edifici costruiti o ricostruiti fra il 1860 e il 1930
 Edifici costruiti o ricostruiti fra il 1930 e il 1960
 Edifici costruiti o ricostruiti dopo il 1960
 Confini del Centro Storico, come delimitati dal PRG vigente
- PORTALI IN PIETRA DATATI**
 data:
 A 1836
 B 1841
 C 1864
 D 1864
 E 1896
 F 1907
 G 1909
 H 1911
 I 1912
 L 1912
- STEMMA



COMUNE DI L'AQUILA

Assessorato alla Ricostruzione e Pianificazione
 Settore Pianificazione e Ripianificazione del Territorio

Frazione: BAZZANO

Analisi dello stato dei luoghi - tav. 7a

FONTE: "Recupero e riqualificazione dei centri storici del COMITATUS AQUILIANUS" a cura di Marcello Vittorini, Andromeda editrice, L'Aquila 1999

