

**Beni culturali e paesaggistici.
Spazi pubblici** **tav.3**

Art.46 Prg '75 - zona residenziale di ristrutturazione delle frazioni










DCR n. 3/2010:
PERIMETRAZIONE E AMBITI DI RICOSTRUZIONE

Perimetrazione (ex art. 2 DCR n. 3/2010)
Del.C.C. n. 35 del 30/04/2010

Ambito A - Città/borghesi storici
Avviso Pubblico del 21/10/2010 prot. n. 1760

-  Strade, piazze e aie
-  Beni culturali - parte II del DLgvo 42/2004 *
-  Tessuto edilizio - Base catastale
-  Aree libere

VINCOLI DLgs n°42/04 e ssmiii
Art. 142 (vincoli ex. L431/85)

-  lett.a, b, c
Fascia di rispetto della costa, dei laghi, dei fiumi e dei torrenti
-  lett.d
Montagne oltre i 1200 m slm
-  lett.e
Ghiacciai
-  lett.f
Parchi e riserve
-  lett.g
Boschi
-  lett.h
Università agrarie e usi civici
-  lett.i
Zone umide
-  lett.m
Zone di interesse archeologico
-  Tratturo

Art. 146 (vincoli ex. RD n. 1497/39)

-  elementi areali
 -  elementi lineari
 -  elementi puntuali
- Beni paesaggistici
vincoli ex. RD n. 1497/39

* la tavola non è esaustiva di tutti i decreti di vincoli emessi della S.B.A.P.

COMPUTO SUPERFICIE E VOLUMI	
Sup. complessiva Ambito A - D.C.C. 35/2010	149.945 mq
Sup. complessiva strade e piazze	16.020 mq
Sup. coperta	38.051 mq
Volumetria complessiva esistente	285.382 mc

