



PRG

OSSERVAZIONI ACCOLTE

SECUNDA CONFORME ALLA DELIBERAZIONE N° 176 DEL 25/12/1977
CONTROPRODOTTORE ALLE OSSERVAZIONI.

Gli elaborati sono stati eseguiti introducendo nella cartografia del PRG, approvato in modificate congegnate alla definitiva approvazione, l' deliberazione Consiglio Regionale n° 262/73 del 12/1/1978.
La presente tavola è approvata dopo conforme della tavola originale depositata, in unica copia colorata a mano, presso la Segreteria Generale/Urbanistica del P.R.G.

IL SEGRETARIO GENERALE

REDAZIONE A CURA DELL'UFFICIO DEL PIANO

Dott. ing. RENATO AMOROSI
Geom. MARCO BOZZARI

tav. n°
13/3
scala 1:2000

Colle, Preturo.

sostituisce la tavola corrispondente

PRG

PIANO REGOLATORE GENERALE
legge 17/8/42 n°1150 e successive modifiche e integrazioni

ORIGINALE
L'ASSESSORE ALTERNATIVA



IL SEGRETARIO GENERALE

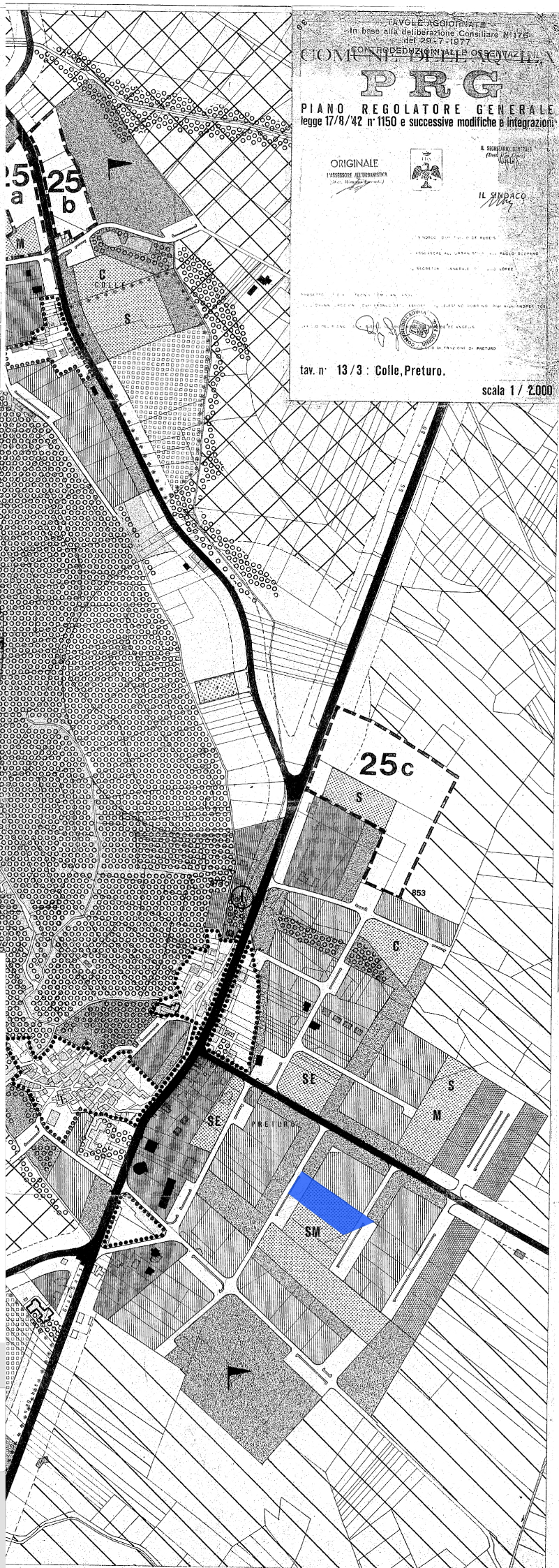

IL SINDACO

SINDACO
SINDACATO ALTERNATIVO
VICE SINDACO
VICE SINDACO



tav. n° 13/3 : Colle, Preturo.

scala 1 / 2000



COMUNE dell'AQUILA

Dipartimento per la Ricostruzione
Politiche Urbane (Urbanistica, SUAP e SUE)
Servizio P.R.G. e Piani ottulivi

Retrocessione di aree edificabili
ai sensi della L.R.18/83 art.33- L.R.58/23 art. 77

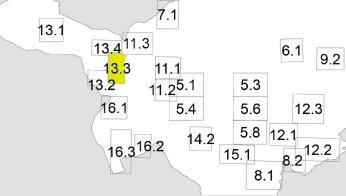
	SINDACO Renato Amorosi
	ASSESSORE Maurizio Di Santis
	DIRIGENTE Giuseppe Balgno
	P.C. Gruppo Spagnoli
	GRUPPO DI LAVORO Azzurro C. Marchetti Azzurro Pignatelli Azzurro Pignatelli S.p.a. C. Guido Basso Maurizio Basso
	Gruppo di Lavoro C. Guido Basso Maurizio Basso

Elaborato Cartografico

P.R.G.
Tav. 13.3

scala 1:2.000

NUOVE DESTINAZIONI URBANISTICHE
 A1.63 c.2.II- Zona agricola normale e
 A1.74- Zona di rispetto dell'abitato



1:2.000

