



## VARIANTE

### AL PIANO DI RIQUALIFICAZIONE DELLA VIABILITA' AREA AQUASANTA – COLLEMAGGIO ACCESSO ORIENTALE AL CAPOLUOGO

Riclassificazione dei suoli esterni alla fascia di rispetto del cimitero



SINDACO  
Pierluigi Biondi

ASSESSORE  
Francesco De Santis

DIRIGENTE  
Roberto Evangelisti

P. O.  
Roberto Spagnoli

GRUPPO DI LAVORO  
Andrea Ciammetti  
Daniela Lepidi  
Ilaria Polcini  
Maurizio Tollis

ABRUZZO PROGETTI  
Mariano Di Giammarco  
Claudio Scimia

Settembre  
2023




STRUMENTO URBANISTICO  
GENERALE VIGENTE  
Ortofoto Bing

Tav. n°

1a

Delibera n. \_\_ del \_\_-\_\_-\_\_

scala 1:5000

-  PERIMETRO RECINZIONE CIMITERO
-  FASCIA DI RISPETTO DEL CIMITERO
-  AREE DA RIPIANIFICARE

Bing Satellite

