

LEGENDA

ZONE DI PUBBLICO SPETTACOLO

RICETTORI SENSIBILI

- Classe I - Aree Particolarmente Protette - Struttura Sanitaria
- Classe I - Aree Particolarmente Protette - Struttura Scolastica

ZONIZZAZIONE ACUSTICA-STATO ATTUALE

- Classe I - Aree particolarmente protette
- Classe II - Aree destinate ad uso prevalentemente residenziale
- Classe III - Aree di tipo misto
- Classe IV - Aree di intensa attività umana
- Classe V - Aree prevalentemente industriali
- Classe VI - Aree esclusivamente industriali

POSTAZIONI DI MISURA

- MISURE SPOT - PERIODO DIURNO
- MISURE SPOT - PERIODO NOTTURNO
- MISURE DI LUNGA DURATA - 24H

SFONDI

- CONFINE COMUNALE
- CURVE DI LIVELLO
- SFONDO ESTERNO


CARTA TECNICA REGIONALE

Limiti Normativi

Classe acustica	Limite di Emissione Assoluta Periodo Diurno	Limite di Emissione Assoluta Periodo Notturno
Classe I - Aree Particolarmente Protette	45	35
Classe II - Aree Residenzia	50	40
Classe III - Aree di Tipo Misto	55	45
Classe IV - Aree ad Intensa Attività Umana	60	50
Classe V - Aree Prevalentemente Industriali	65	55
Classe VI - Aree Esclusivamente Industriali	65	65

Classe acustica	Limite di Immissione Assoluta Periodo Diurno	Limite di Immissione Assoluta Periodo Notturno
Classe I - Aree Particolarmente Protette	50	40
Classe II - Aree Residenzia	55	45
Classe III - Aree di Tipo Misto	60	50
Classe IV - Aree ad Intensa Attività Umana	65	55
Classe V - Aree Prevalentemente Industriali	70	60
Classe VI - Aree Esclusivamente Industriali	70	70


Classe acustica	Limite di Immissione Differenziale Periodo Diurno	Limite di Immissione Differenziale Periodo Notturno
Classe I - Aree Particolarmente Protette	5	3
Classe II - Aree Residenzia	5	3
Classe III - Aree di Tipo Misto	5	3
Classe IV - Aree ad Intensa Attività Umana	5	3
Classe V - Aree Prevalentemente Industriali	5	3
Classe VI - Aree Esclusivamente Industriali	Non Applicabile	Non Applicabile



ARCH. ANNALISA PIRRELLLO


OGGETTO:

PIANO COMUNALE DI CLASSIFICAZIONE ACUSTICA DI CITTA' DI L'AQUILA



COMITENTE:

CITTA' DI L'AQUILA
Settore Ambiente e Protezione Civile



REFERIMENTI COMUNALI:

Il R.U.P. Dott.ssa Dina Del Tosto
Dirigente Ing. Luca Iagnemma
Assessore con delega all'Ambiente Fabrizio Turanta
Sindaco Pierluigi Bondi

OGGETTO ELABORATO:

STATO ATTUALE

Contenuto:
ZONIZZAZIONE ACUSTICA

REDATTO DA:

TECNOCREO s.r.l.:
Ing. Matteo Bertoni Arch. Fabrizio Brozzi
Ing. Claudio Fiaschi Geom. Michele Squitici
Ing. Andrea Battistini Dott.ssa Sara Torini
Geom. Nicola Ambrosini Geol. Filippo Focacci

Studio Arch. Annalisa Pirrello
Arch. Annalisa Pirrello
Arch. Lucia Nirno

CODICE ELABORATO	SCALA DIS.	DATA	N.REV.	TIMBRO E FIRMA COMUNE
PCCA_AD_EG_02_00_SA	1:5.000	Agosto 2023	00	

TECNOCREO Engineers srl
Via Giovanni Saverio, 13 - 54038 M. di Camerino (MC)
www.tecnocreo.it
Per: annalisa.pirrello@tecnocreo.it

Arch. Annalisa Pirrello
Via della Valle 14 - 03101 Pienza (SI)
Email: annalisa.pirrello@uniroma1.it
Per: annalisa.pirrello@uniroma1.it

Questo disegno è proprietà riservata e non può essere copiato, riprodotto, ristampato o terzi senza nostra autorizzazione scritta.