


- LEGENDA**
- ZONE DI PUBBLICO SPETTACOLO
  - RICETTORI SENSIBILI**
  - Classe I - Aree Particolarmente Protette - Struttura Sanitaria
  - Classe I - Aree Particolarmente Protette - Struttura Scolastica
  - ZONIZZAZIONE ACUSTICA-STATO ATTUALE**
  - Classe I - Aree particolarmente protette
  - Classe II - Aree destinate ad uso prevalentemente residenziale
  - Classe III - Aree di tipo misto
  - Classe IV - Aree di intensa attività umana
  - Classe V - Aree prevalentemente industriali
  - Classe VI - Aree esclusivamente industriali
  - POSTAZIONI DI MISURA**
  - MISURE SPOT - PERIODO DIURNO
  - MISURE SPOT - PERIODO NOTTURNO
  - ◆ MISURE DI LUNGA DURATA - 24H
  - SFONDI**
  - CONFINE COMUNALE
  - CURVE DI LIVELLO
  - SFONDO ESTERNO
  - CARTA TECNICA REGIONALE**

**Limiti Normativi**

Classe acustica	Limite di Emissione Assoluta	
	Periodo Diurno	Periodo Notturno
Classe I - Aree Particolarmente Protette	45	35
Classe II - Aree Residenziali	50	40
Classe III - Aree di Tipo Misto	55	45
Classe IV - Aree ad intensa Attività Umana	60	50
Classe V - Aree Prevalentemente Industriali	65	55
Classe VI - Aree Esclusivamente Industriali	65	65

Classe acustica	Limite di Immissione Assoluta	
	Periodo Diurno	Periodo Notturno
Classe I - Aree Particolarmente Protette	50	40
Classe II - Aree Residenziali	55	45
Classe III - Aree di Tipo Misto	60	50
Classe IV - Aree ad intensa Attività Umana	65	55
Classe V - Aree Prevalentemente Industriali	70	60
Classe VI - Aree Esclusivamente Industriali	70	70


Classe acustica	Limite di Immissione Differenziale	
	Periodo Diurno	Periodo Notturno
Classe I - Aree Particolarmente Protette	5	3
Classe II - Aree Residenziali	5	3
Classe III - Aree di Tipo Misto	5	3
Classe IV - Aree ad intensa Attività Umana	5	3
Classe V - Aree Prevalentemente Industriali	5	3
Classe VI - Aree Esclusivamente Industriali	Non Applicabile	Non Applicabile



ARCH. ANNALISA PIRRELLLO

OGGETTO:

**PIANO COMUNALE DI CLASSIFICAZIONE ACUSTICA DI CITTA' DI L'AQUILA**



**CITTA' DI L'AQUILA**  
Settore Ambiente e Protezione Civile


**OGGETTO ELABORATO:**

**STATO ATTUALE**

**REDATTO DA:**

TECNOCREO s.r.l.  
 Ing. Matteo Bertoni Arch. Fabrizio Brozzi  
 Ing. Claudio Fiaschi Geom. Michele Squitaci  
 Ing. Andrea Battistini Dott.ssa Sara Torini  
 Geom. Nicola Ambrosini Geol. Filippo Focacci

Studio Arch. Annalisa Pirrello  
 Arch. Annalisa Pirrello  
 Arch. Lucia Nirno

**OGGETTO ELABORATO:** 

CODICE ELABORATO	SCALA DIS.	DATA	N.REV.	TIMBRO E FIRMA COMUNE
PCCA_AD_EG_48_00_SA	1:5.000	Agosto 2023	00	

TECNOCREO Engineering srl  
 Via Garibaldi, 13 - 66038 L'Aquila (AQ)  
 P.IVA 02070000665  
 Tel. 0862/410000  
 Per: info@tecnocreo.it

Arch. Annalisa Pirrello  
 Via della Pace, 14 - 66037 Pescina (AQ)  
 P.IVA 02070000665  
 Tel. 0862/410000  
 Per: info@annalispirrello.it

Questo disegno è proprietà riservata e non può essere copiato, riprodotto, ristampato o terzi senza nostra autorizzazione scritta.