



1° PIANO PER L'ELIMINAZIONE DELLE BARRIERE ARCHITETTONICHE DEL COMUNE DELL'AQUILA

ALLEGATO **6**

Il Sindaco

Pierluigi Biondi

L'Assessore alla Ricostruzione Pubblica

Raffaele Daniele

Il Dirigente del Settore Ricostruzione Pubblica - Disability manager

Vincenzo Tarquini

Il Responsabile Unico del Procedimento

Chiara Santoro

Progetto

Arch. PhD. Luca Marzi

Assistenza tecnica

Serena De Feo (Abruzzo Progetti)

Collaborazioni

Università degli Studi dell'Aquila - Dipartimenti DICEAA e DSU

Istituto di Istruzione Superiore "Colecchi-Da Vinci" - L'Aquila

Tavolo Permanente delle Associazioni delle Persone con Disabilità

QUESTIONARI ON-LINE

maggio 2021

luglio 2020



1° PIANO PER L'ELIMINAZIONE DELLE BARRIERE ARCHITETTONICHE DEL COMUNE DELL'AQUILA

Il processo formativo del PEBA prevede diversi momenti di coinvolgimento attivo.

Purtroppo, dopo la presentazione del programma delle attività alle associazioni, tenutasi nella sede comunale di Palazzo Fibbioni, Sala Rivera, in data 14 gennaio 2020, la situazione pandemica non ha consentito incontri dal vivo.

Pertanto il gruppo di lavoro ha interagito con i cittadini interessati attraverso due questionari online, pubblicati sul sito web comunale, il primo nella fase dell'analisi dei bisogni, il secondo nella fase di verifica dei risultati.





PEBA_Fase IV_Verifica OSSERVAZIONI/SEGNALAZIONI PRIORITA'

Il PEBA è pubblicato sul sito ufficiale del Comune: http://www.comune.laquila.it/pagina1886_peba.html

Tutti ne possono prendere visione e tutti possono partecipare attivamente alla sua programmazione. Presenta le tue osservazioni, segnalazioni, suggerimenti. Proponi e condividi con noi le "priorità" della programmazione.

...

1. Specificare tipologia di utente

Seleziona la risposta

2. Edificio/spazio pubblico, rilevato dal PEBA, per il quale si intende proporre la segnalazione/osservazione

Seleziona la risposta

3. Osservazione/segnalazione

Inserisci la risposta

4. Suggerimenti per la risoluzione della segnalazione

Facoltativo

Inserisci la risposta

5. Priorità di intervento

Segnala il livello di "priorità" dell'edificio/spazio pubblico nella programmazione comunale

Seleziona la risposta

Invia



PRIMO PIANO PER L'ELIMINAZIONE DELLE BARRIERE ARCHITETTONICHE DEL COMUNE DELL'AQUILA

Fase 2 – Analisi dei bisogni e definizione del quadro esigenziale

QUESTIONARIO

Introduzione e guida alla compilazione

Con il presente Questionario il PEBA acquisisce informazioni sugli spazi e i percorsi della città e sulle criticità che ne ostacolano la libera e agevole fruizione di tutti.

L'area di interesse è stata individuata all'interno delle mura cittadine e si caratterizza come un *continuum* urbano di spazi, percorsi e funzioni che la rendono una centralità sia dal punto di vista geografico/localizzativo che da quello dell'interesse e dell'attrattività. Pertanto rappresenta il primo nucleo di un sistema di accessibilità che, nel tempo, potrà estendersi armonicamente sul resto del territorio.

Si aggiungono, per rilevanza di funzioni e relazioni, l'area di Collemaggio, la zona universitaria di Coppito, il polo scolastico di Colle Sapone e la zona polifunzionale di via Leonardo da Vinci (uffici regionali, multisala, scuole).

La consultazione dell'utenza attraverso il Questionario ha lo scopo di analizzare in forma partecipata l'area di interesse, far emergere i bisogni e le necessità dei fruitori e acquisire indicazioni progettuali.

Al Questionario si accede dalla pagina http://www.comune.laquila.it/pagina1886_peba.html del sito ufficiale del Comune dell'Aquila. Sulla pagina si trova il link di accesso al Questionario e gli allegati di supporto alla compilazione, di seguito elencati:

Allegato A. L'area di interesse, centro L'Aquila, dettaglio nord – scala 1:1000

Allegato B. L'area di interesse, centro L'Aquila, dettaglio sud – scala 1:1000

Allegato C. L'area di interesse, zona universitaria Coppito – scala 1:1000

Allegato D. L'area di interesse, polo scolastico Colle Sapone – scala 1: 1000

Allegato E. L'area di interesse, zona polifunzionale Pettino – scala 1:1000

Allegato F. Elenco principali edifici pubblici e di uso pubblico sul territorio comunale

Allegato G. Questionario pre-compilato (utente con disabilità motoria)

Allegato H. Questionario pre-compilato (utente cieco)

Alcune indicazioni per la compilazione

Il Questionario va **compilato direttamente on-line**, accedendo dal link indicato.

All'utente si chiede preliminarmente di **scegliere un edificio pubblico o di uso pubblico** – utilizzato abitualmente come cittadino o come lavoratore, o comunque di interesse - tra quelli riportati sulla



cartografia (Allegati A, B, C, D, E) e contrassegnati da un numero identificativo (ID PEBA), da riportare all'inizio del Questionario sull'apposita casella.

L'ID-PEBA può essere estrapolato anche dall'Allegato F che contiene l'elenco degli edifici riportati in cartografia.

L'utente può anche segnalare un edificio, pubblico o di pubblico interesse, non presente in cartografia. Tali segnalazioni saranno utili a definire meglio l'area di interesse.

In seguito l'utente, attraverso i quesiti posti, viene idealmente condotto nel **percorso che effettua per accedere e fruire** dell'edificio prescelto, analizzandone le **principali componenti ambientali e le criticità** nell'uso rispetto alle proprie esigenze.

Prima della compilazione si suggerisce di consultare i **questionari pre-compilati** - uno per utente con disabilità motoria, uno per utente cieco - riferiti a un edificio-tipo (Palazzo Fibbioni) e a funzioni-tipo (ad esempio: riunione al primo piano).

I due pre-compilati sono corredati da uno schema di percorso e da una planimetria dell'edificio. In merito si precisa che la compilazione del Questionario da parte dell'utente non richiede nessun altro documento e che gli schemi grafici allegati ai due pre-compilati hanno funzione di mero ausilio alla comprensione dei contenuti e delle finalità della nostra analisi.

Il Questionario è diviso nelle seguenti 9 sezioni, corrispondenti agli elementi notevoli del percorso utilizzato e dell'edificio di interesse:

- Sezione IDENTIFICAZIONI (domande da 1 a 7)
- Sezione A/1 ARRIVO/SOSTA NELLE VICINANZE DELL'EDIFICIO (domande da 8 a 24)
Accessibilità delle aree in prossimità dell'edificio di interesse adibite a sosta per autoveicoli e delle fermate dei mezzi pubblici di trasporto
- Sezione B/1 PERCORSO DI CONNESSIONE TRA PARCHEGGIO/FERMATA SERVIZIO PUBBLICO E INGRESSO EDIFICIO INTERESSE (domande da 25 a 38)
Accessibilità del percorso tra il parcheggio/fermata del servizio pubblico descritto nella sezione A e l'edificio di interesse.
- Sezione C/1 ACCESSO (domande da 39 a 58)
Analisi della condizione generale dell'accessibilità dell'ingresso all'edificio di interesse.
- Sezione D/1 EDIFICIO. Spazio interno (domande da 59 a 68)
Collegamenti: analisi della condizione generale dell'accessibilità collegamenti interni dell'edificio (scale, ascensori, corridoi, ecc.)
- Sezione D/2 EDIFICIO. Ufficio informazioni (domande da 69 a 78)
Analisi della condizione generale delle aree di informazione o delle portinerie (box informativi, sportelli prenotazioni, uffici informativi, ecc.)
- Sezione D/3 EDIFICIO. Segnaletica interna di orientamento e ausili dedicati (domande da 79 a 84)
Caratteristiche della segnaletica interna (quantità dei cartelli, leggibilità dei cartelli, ecc.)
- Sezione D/4 EDIFICIO. Servizi igienici (domande da 85 a 90)
Caratteristiche dei servizi igienici (dimensioni, presenza di ausili, pulizia, ecc.)
- Sezione D/5 EDIFICIO. Aree e spazi di attesa interni (domande da 91 a 94)
Aree di attesa (comfort delle sedute, servizi accessori, ecc.).



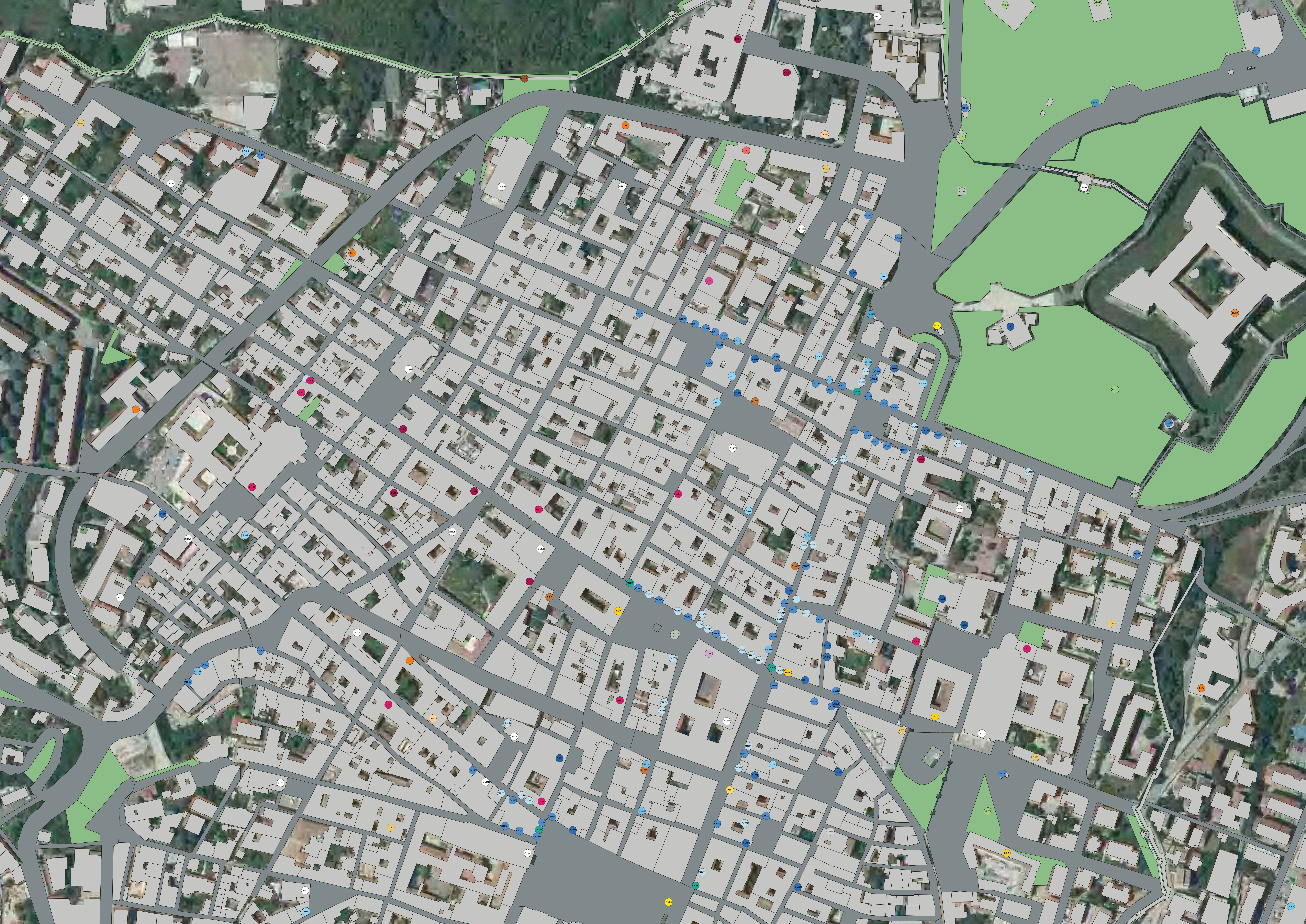
Alcune domande prevedono, dopo la risposta, uno spazio di “Commento” dove è possibile inserire informazioni aggiuntive o suggerimenti alla specifica questione posta.

Terminata la compilazione, cliccando sul tasto “**Invia**” il Questionario compilato viene caricato sul sistema **in forma rigorosamente anonima**.

I dati estratti forniranno informazioni sul fabbisogno di accessibilità della città e delle sue componenti e orienteranno la successiva fase progettuale.

Per qualsiasi informazione o chiarimento è possibile utilizzare la casella di posta disability@comune.laquila.gov.it.





- LEGENDA**
- DESTINAZIONE D'USO**
- Punto informativo
 - Uffici comunali
 - Uffici comunali, Polizia Municipale
 - Scuola
 - Scuola, M.U.S.P.
 - Ex scuola (in dismissione)
 - Parco pubblico
 - Struttura sportiva
 - Museo
 - Museo/Uffici
 - Monumento
 - Uffici
 - Ufficio postale
 - Banca
 - Tribunale
 - Caserma, Carabinieri
 - Caserma, GdF
 - Caserma, PS
 - Caserma, VdF
 - Struttura socio/sanitaria
 - Struttura socio/sanitaria (dismissa)
 - Casa dello Studente
 - Struttura universitaria
 - Struttura polifunzionale
 - Archivio, Biblioteca
 - Struttura ricreativa
 - Cinema, Teatro auditorium
 - Locale commerciale
 - Locale commerciale, Edicola
 - Locale commerciale, Farmacia
 - Locale commerciale, Ristorante/pizzeria
 - Locale commerciale, Ristoro
 - Locale commerciale, Ristoro/Tabacchi
 - Locale commerciale, Servizio alla persona
 - Locale commerciale, Tabacchi
 - Hotel, Albergo, B&B
 - Mercato
 - Chiesa
 - Cimitero
 - Convento
 - Parcheggio
 - Servizi igienici
 - Stazione, Aeroporto
 - Stazione, Bus-Treni
 - Stazione, Funivia
 - Attrezzatura tecnica
 - Altro

PRIMO PIANO PER L'ELIMINAZIONE DELLE BARRIERE ARCHITETTONICHE DEL COMUNE DELL'AQUILA



ALLEGATO A

L'AREA DI INTERESSE CENTRO L'AQUILA DETTAGLIO NORD

SCALA 1:1.000

Il Sindaco
Pierluigi Bianchi
L'Assessore alla Ricostruzione Beni Pubblici
avv. Raffaele Daniele
Il Dirigente del Settore Ricostruzione Beni Pubblici
ing. Pierluigi Carugno

Il Responsabile Unico del Procedimento
arch. Chiara Santoro
Progetto
arch. phd. Luca Marzi
Assistenza tecnica
ing. Serena De Feo (Abruzzo Engineering)

Analisi e validazione
Tavola permanente delle Associazioni delle persone con disabilità
Raccordi con la Ricostruzione dei Beni Pubblici
geol. Carmelina De Rose
ing. Vello Di Gregorio
ing. Annalisa Morante
Data base unica
geom. Maurizio Tallis
geol. Maria Polcini

Collaborazioni
Università degli Studi dell'Aquila - Dipartimenti DICEAA e DSU
Istituto di Istruzione Superiore "Cesare-Da Vinci" - L'Aquila



- LEGENDA**
- DESTINAZIONE D'USO**
- Punto informativo
 - Uffici comunali
 - Uffici comunali, Polizia Municipale
 - Scuola
 - Scuola, M.U.S.P.
 - Ex scuola (in dismissione)
 - Parco pubblico
 - Struttura sportiva
 - Museo
 - Museo/Uffici
 - Monumento
 - Uffici
 - Ufficio postale
 - Banca
 - Tribunale
 - Caserma, Carabinieri
 - Caserma, GdF
 - Caserma, PS
 - Caserma, VdF
 - Struttura socio/sanitaria
 - Struttura socio/sanitaria (dismissa)
 - Casa dello Studente
 - Struttura universitaria
 - Struttura polifunzionale
 - Archivio, Biblioteca
 - Struttura ricreativa
 - Cinema, Teatro auditorium
 - Locale commerciale
 - Locale commerciale, Edicola
 - Locale commerciale, Farmacia
 - Locale commerciale, Ristorante/pizzeria
 - Locale commerciale, Ristoro/Tabacchi
 - Locale commerciale, Servizio alla persona
 - Locale commerciale, Tabacchi
 - Hotel, Albergo, B&B
 - Mercato
 - Chiesa
 - Cimitero
 - Convento
 - Parcheggio
 - Servizi igienici
 - Stazione, Aeroporto
 - Stazione, Bus-Treni
 - Stazione, Funivia
 - Attrezzatura tecnica
 - Altro



PRIMO PIANO PER L'ELIMINAZIONE DELLE BARRIERE ARCHITETTONICHE DEL COMUNE DELL'AQUILA

ALLEGATO B

L'AREA DI INTERESSE CENTRO URBAINA DETTAGLIO SUD
SCALA 1:1.000

Il Sindaco
Pierluigi Bianchi
L'Assessore alla Ricostruzione Beni Pubblici
avv. Raffaele Daniele
Il Dirigente del Settore Ricostruzione Beni Pubblici
ing. Pierluigi Carugno
Il Responsabile Unico del Procedimento
arch. Chiara Santoro
Progetto
arch. phd. Luca Marzi
Assistenza tecnica
ing. Serena De Feo (Abruzzo Engineering)
Analisi e validazione
Tavolo permanente delle Associazioni delle persone con disabilità
Raccordi con la Ricostruzione dei Beni Pubblici
geol. Carmelina De Rose
ing. Vello Di Gregorio
ing. Annalisa Morante
Data base unica
geom. Maurizio Tullis
geol. Maria Polcini

Collaborazioni
Università degli Studi dell'Aquila - Dipartimenti DICEAA e DSU
Istituto di Istruzione Superiore "Cotricchi-Da Vinci" - L'Aquila



- LEGENDA**
- DESTINAZIONE D'USO**
- Punto informativo
 - Uffici comunali
 - Uffici comunali, Polizia Municipale
 - Scuola
 - Scuola, M.U.S.P.
 - Ex scuola (in dismissione)
 - Parco pubblico
 - Struttura sportiva
 - Museo
 - Museo/Uffici
 - Monumento
 - Uffici
 - Ufficio postale
 - Banca
 - Tribunale
 - Caserma, Carabinieri
 - Caserma, GdF
 - Caserma, PS
 - Caserma, VdF
 - Struttura socio/sanitaria
 - Struttura socio/sanitaria (dismissa)
 - Casa dello Studente
 - Struttura universitaria
 - Struttura polifunzionale
 - Archivio, Biblioteca
 - Struttura ricreativa
 - Cinema, Teatro auditorium
 - Locale commerciale
 - Locale commerciale, Edicola
 - Locale commerciale, Farmacia
 - Locale commerciale, Ristorante/pizzeria
 - Locale commerciale, Ristoro
 - Locale commerciale, Ristoro/Tabacchi
 - Locale commerciale, Servizio alla persona
 - Locale commerciale, Tabacchi
 - Hotel, Albergo, B&B
 - Mercato
 - Chiesa
 - Cimitero
 - Convento
 - Parcheggio
 - Servizi igienici
 - Stazione, Aeroporto
 - Stazione, Bus-Treni
 - Stazione, Funivia
 - Attrezzatura tecnica
 - Altro



PRIMO PIANO PER L'ELIMINAZIONE DELLE BARRIERE ARCHITETTONICHE DEL COMUNE DELL'AQUILA

ALLEGATO C

L'AREA DI INTERESSE
ZONA UNIVERSITARIA
COPRITO

SCALA 1:1.000

Il Sindaco
Pierluigi Bianchi
L'Assessore alla Ricostruzione Beni Pubblici
avv. Raffaele Daniele
Il Dirigente del Settore Ricostruzione Beni Pubblici
ing. Pierluigi Carugno

Il Responsabile Unico del Procedimento
arch. Chiara Santoro
Progetto
arch. phd. Luca Marzi
Assistenza tecnica
ing. Serena De Feo (Abruzzo Engineering)

Analisi e validazione
Tavola permanente delle Associazioni delle persone con disabilità

Raccordi con la Ricostruzione dei Beni Pubblici
geol. Carmelina De Rose
ing. Vello Di Gregorio
ing. Annalisa Morante
Data base unica
geom. Maurizio Tallis
geol. Maria Polcini

Collaborazioni
Università degli Studi dell'Aquila - Dipartimenti DICEAA e DSU
Istituto di Istruzione Superiore "Cescechi-Da Vinci" - L'Aquila



- LEGENDA**
- DESTINAZIONE D'USO**
- Punto informativo
 - Uffici comunali
 - Uffici comunali, Polizia Municipale
 - Scuola
 - Scuola, M.U.S.P.
 - Ex scuola (in dismissione)
 - Parco pubblico
 - Struttura sportiva
 - Museo
 - Museo/Uffici
 - Monumento
 - Uffici
 - Ufficio postale
 - Banca
 - Tribunale
 - Caserma, Carabinieri
 - Caserma, GdF
 - Caserma, PS
 - Caserma, VdF
 - Struttura socio/sanitaria
 - Struttura socio/sanitaria (dismissa)
 - Casa dello Studente
 - Struttura universitaria
 - Struttura polifunzionale
 - Archivio, Biblioteca
 - Struttura ricreativa
 - Cinema, Teatro auditorium
 - Locale commerciale
 - Locale commerciale, Edicola
 - Locale commerciale, Farmacia
 - Locale commerciale, Ristorante/pizzeria
 - Locale commerciale, Ristoro/Tabacchi
 - Locale commerciale, Servizio alla persona
 - Locale commerciale, Tabacchi
 - Hotel, Albergo, B&B
 - Mercato
 - Chiesa
 - Cimitero
 - Convento
 - Parcheggio
 - Servizi igienici
 - Stazione, Aeroporto
 - Stazione, Bus-Treni
 - Stazione, Funivia
 - Attrezzatura tecnica
 - Altro

PRIMO PIANO PER L'ELIMINAZIONE DELLE BARRIERE ARCHITETTONICHE DEL COMUNE DELL'AQUILA



ALLEGATO D

L'AREA DI INTERESSE
 POLO SCOLASTICO
 COLLE SAPONE
 SCALA 1:1.000

Il Sindaco
Pierluigi Bianchi
 L'Assessore alla Ricostruzione Beni Pubblici
avv. Raffaele Daniele
 Il Dirigente del Settore Ricostruzione Beni Pubblici
ing. Pierluigi Carugno
 Il Responsabile Unico del Procedimento
arch. Chiara Santoro
 Progetto
arch. phd. Luca Marzi
 Assistenza tecnica
ing. Serena De Feo (Abruzzo Engineering)
 Analisi e validazione
Tavola permanente delle Associazioni delle persone con disabilità
 Raccordi con la Ricostruzione dei Beni Pubblici
geol. Carmelina De Rose
ing. Vello Di Gregorio
ing. Annalisa Morante
 Data base unica
geom. Maurizio Tallis
geol. Maria Polcini

Collaborazioni
 Università degli Studi dell'Aquila - Dipartimenti DICEAA e DSU
 Istituto di Istruzione Superiore "Cescechi-Da Vinci" - L'Aquila



- LEGENDA**
- DESTINAZIONE D'USO**
- Punto informativo
 - Uffici comunali
 - Uffici comunali, Polizia Municipale
 - Scuola
 - Scuola, M.U.S.P.
 - Ex scuola (in dismissione)
 - Parco pubblico
 - Struttura sportiva
 - Museo
 - Museo/Uffici
 - Monumento
 - Uffici
 - Ufficio postale
 - Banca
 - Tribunale
 - Caserma, Carabinieri
 - Caserma, GdF
 - Caserma, PS
 - Caserma, VdF
 - Struttura socio/sanitaria
 - Struttura socio/sanitaria (dismissa)
 - Casa dello Studente
 - Struttura universitaria
 - Struttura polifunzionale
 - Archivio, Biblioteca
 - Struttura ricreativa
 - Cinema, Teatro auditorium
 - Locale commerciale
 - Locale commerciale, Edicola
 - Locale commerciale, Farmacia
 - Locale commerciale, Ristorante/pizzeria
 - Locale commerciale, Ristoro/Tabacchi
 - Locale commerciale, Servizio alla persona
 - Locale commerciale, Tabacchi
 - Hotel, Albergo, B&B
 - Mercato
 - Chiesa
 - Cimitero
 - Convento
 - Parcheggio
 - Servizi igienici
 - Stazione, Aeroporto
 - Stazione, Bus-Treni
 - Stazione, Funivia
 - Attrezzatura tecnica
 - Altro



PRIMO PIANO PER L'ELIMINAZIONE DELLE BARRIERE ARCHITETTONICHE DEL COMUNE DELL'AQUILA

ALLEGATO E

L'AREA DI INTERESSE
ZONA POLIFUNZIONALE
PETINO

SCALA 1:1.000

Il Sindaco
Pierluigi Bianchi

L'Assessore alla Ricostruzione Beni Pubblici
avv. Raffaele Daniele

Il Dirigente del Settore Ricostruzione Beni Pubblici
ing. Pierluigi Carugno

Il Responsabile Unico del Procedimento
arch. Chiara Santoro

Progetto
arch. phd. Luca Marzi

Assistenza tecnica
ing. Serena De Feo (Abruzzo Engineering)

Analisi e validazione
Tavola permanente delle Associazioni delle persone con disabilità

Raccordi con la Ricostruzione dei Beni Pubblici
geol. Carmelina De Rose
ing. Vello Di Gregorio
ing. Annalisa Morante

Dati base unico
geom. Maurizio Tallis
geol. Maria Polcini

Collaborazioni
Università degli Studi dell'Aquila - Dipartimenti DICEAA e DSU
Istituto di Istruzione Superiore "Cescechi-Da Vinci" - L'Aquila



PRIMO PIANO PER L'ELIMINAZIONE DELLE BARRIERE ARCHITETTONICHE DEL COMUNE DELL'AQUILA

ALLEGATO **F**

ELENCO PRINCIPALI EDIFICI
PUBBLICI E DI USO PUBBLICO
SUL TERRITORIO COMUNALE

Il Sindaco

Pierluigi Biondi

L'Assessore alla Ricostruzione Beni Pubblici

avv. Raffaele Daniele

Il Dirigente del Settore Ricostruzione Beni Pubblici

ing. Pierluigi Carugno

Il Responsabile Unico del Procedimento

arch. Chiara Santoro

Progetto

arch. phd. Luca Marzi

Assistenza tecnica

ing. Serena De Feo (Abruzzo Engineering)

Analisi e validazione

Tavolo permanente delle Associazioni delle persone con disabilità

Raccordi con la Ricostruzione dei Beni Pubblici

geol. Carmelina De Rose

ing. Velia Di Gregorio

ing. Annalisa Moriante

Data base unico

geom. Maurizio Tollis

geol. Ilaria Polcini

Collaborazioni

Università degli Studi dell'Aquila - Dipartimenti DICEAA e DSU

Istituto di Istruzione Superiore "Colecchi-Da Vinci" - L'Aquila



PRIMO PIANO PER L'ELIMINAZIONE DELLE BARRIERE ARCHITETTONICHE DEL COMUNE DELL'AQUILA

Fase 2 – Analisi dei bisogni e definizione del quadro esigenziale

ALLEGATO F

Nelle pagine seguenti sono elencati i principali edifici pubblici o di uso pubblico presenti sul territorio comunale e riportati nelle cartografie (Allegati A-B-C-D-E).

















Sono contrassegnati ciascuno da un identificativo ID.PEBA costituito da una lettera ed un numero.

















La lettera rappresenta la tipologia:

















- A = Struttura ricettiva (alberghi, hotel, ...)
- CH = Struttura religiosa (chiese, conventi, ...)
- CL = Struttura culturale (monumenti, musei, ...)
- CM = Locale commerciale (negozi, bar, ...)
- D = Ufficio direzionale (sedi comunali, uffici, ...)
- EX = Edificio in dismissione (ex scuole)
- G = Edificio generale (strutture polifunzionale, altro, ...)
- I = Istruzione (scuole, M.U.S.P.)
- M = Edificio militare (caserme, comandi, ...)
- R = Struttura ricreativa (sedi associazioni, centri sociali, ...)
- S = Struttura socio/sanitaria (ospedale, ...)
- SP = Struttura sportiva (impianti sportivi, circoli, ...)
- TN = Servizio tecnico (stazioni, parcheggi, ...)
- U = Struttura universitaria (dipartimenti, rettorati, ...)
- VP = Verde pubblico (parchi, giardini, ...)

Il numero rappresenta semplicemente il numero progressivo nell'elenco.











È possibile cercare il nome e il corrispondente ID.PEBA da inserire nel Questionario con la funzione 'Trova'.






	ID. PEBA NOME INDIRIZZO	A.001 ALBERGO E RIFUGIO CAMPO IMPERATORE PIAZZALE CAMPO IMPERATORE	PROPRIETA' DESTINAZIONE LOCALIZZAZIONE	COMUNE Hotel, Albergo, B&B FUORI CENTRO/POLI
	ID. PEBA NOME INDIRIZZO	A.002 HOTEL CRISTALLO - CENTRO TURISTICO DEL GRAN STRADA STATALE 17BIS, FONTE CERRETO	PROPRIETA' DESTINAZIONE LOCALIZZAZIONE	COMUNE Hotel, Albergo, B&B FUORI CENTRO/POLI
	ID. PEBA NOME INDIRIZZO	A.003 STRUTTURA RICETTIVA PIAZZA BATTAGLIONE DEGLI ALPINI	PROPRIETA' DESTINAZIONE LOCALIZZAZIONE	PRIVATO Hotel, Albergo, B&B CENTRO STORICO
	ID. PEBA NOME INDIRIZZO	A.004 STRUTTURA RICETTIVA PIAZZA SAN MARCIANO	PROPRIETA' DESTINAZIONE LOCALIZZAZIONE	PRIVATO Hotel, Albergo, B&B CENTRO STORICO
	ID. PEBA NOME INDIRIZZO	A.005 STRUTTURA RICETTIVA VIA ARCO CIOMPI	PROPRIETA' DESTINAZIONE LOCALIZZAZIONE	PRIVATO Hotel, Albergo, B&B CENTRO STORICO
	ID. PEBA NOME INDIRIZZO	A.006 STRUTTURA RICETTIVA VIA COLLE PIETRO	PROPRIETA' DESTINAZIONE LOCALIZZAZIONE	PRIVATO Hotel, Albergo, B&B CENTRO STORICO
	ID. PEBA NOME INDIRIZZO	A.007 STRUTTURA RICETTIVA VIA DEI GIARDINI	PROPRIETA' DESTINAZIONE LOCALIZZAZIONE	PRIVATO Hotel, Albergo, B&B CENTRO STORICO
	ID. PEBA NOME INDIRIZZO	A.008 STRUTTURA RICETTIVA VIA DEI PICENI	PROPRIETA' DESTINAZIONE LOCALIZZAZIONE	PRIVATO Hotel, Albergo, B&B CENTRO STORICO
	ID. PEBA NOME INDIRIZZO	A.009 STRUTTURA RICETTIVA VIA DEL GATTO	PROPRIETA' DESTINAZIONE LOCALIZZAZIONE	PRIVATO Hotel, Albergo, B&B CENTRO STORICO
	ID. PEBA NOME INDIRIZZO	A.010 STRUTTURA RICETTIVA VIA GENCA	PROPRIETA' DESTINAZIONE LOCALIZZAZIONE	PRIVATO Hotel, Albergo, B&B CENTRO STORICO
	ID. PEBA NOME INDIRIZZO	A.011 STRUTTURA RICETTIVA VIA GORIANO VALLE	PROPRIETA' DESTINAZIONE LOCALIZZAZIONE	PRIVATO Hotel, Albergo, B&B CENTRO STORICO
	ID. PEBA NOME INDIRIZZO	A.012 STRUTTURA RICETTIVA VIA PAGANICA	PROPRIETA' DESTINAZIONE LOCALIZZAZIONE	PRIVATO Hotel, Albergo, B&B CENTRO STORICO
	ID. PEBA NOME INDIRIZZO	A.013 STRUTTURA RICETTIVA VIA PAGANICA	PROPRIETA' DESTINAZIONE LOCALIZZAZIONE	PRIVATO Hotel, Albergo, B&B CENTRO STORICO
	ID. PEBA NOME INDIRIZZO	A.014 STRUTTURA RICETTIVA VIA SIMONETTO	PROPRIETA' DESTINAZIONE LOCALIZZAZIONE	PRIVATO Hotel, Albergo, B&B CENTRO STORICO
	ID. PEBA NOME INDIRIZZO	A.015 STRUTTURA RICETTIVA VIALE S. GIOVANNI BOSCO	PROPRIETA' DESTINAZIONE LOCALIZZAZIONE	PRIVATO Hotel, Albergo, B&B CENTRO STORICO
	ID. PEBA NOME INDIRIZZO	CH.001 BASILICA DI SAN BERNARDINO VIA SAN BERNARDINO	PROPRIETA' DESTINAZIONE LOCALIZZAZIONE	ALTRO ENTE Chiesa CENTRO STORICO

















	ID. PEBA NOME INDIRIZZO	CH.002 CATTEDRALE SS. GIORGIO E MASSIMO PIAZZA DUOMO	PROPRIETA' DESTINAZIONE LOCALIZZAZIONE	ALTRO ENTE Chiesa CENTRO STORICO
	ID. PEBA NOME INDIRIZZO	CH.003 CHIESA DI SANTA MARIA DEL CARMINE VIA ADAMO DA ROTTWEIL	PROPRIETA' DESTINAZIONE LOCALIZZAZIONE	ALTRO ENTE Chiesa CENTRO STORICO
	ID. PEBA NOME INDIRIZZO	CH.004 CHIESA DI SAN PIETRO APOSTOLO IN COPPITO VIA S. PIETRO A COPPITO	PROPRIETA' DESTINAZIONE LOCALIZZAZIONE	ALTRO ENTE Chiesa CENTRO STORICO
	ID. PEBA NOME INDIRIZZO	CH.005 CHIESA DI SAN MARCO VIA INDIPENDENZA	PROPRIETA' DESTINAZIONE LOCALIZZAZIONE	ALTRO ENTE Chiesa CENTRO STORICO
	ID. PEBA NOME INDIRIZZO	CH.006 CHIESA DI SANTA MARIA DI FARFA VIA VINCENZO GENTILE	PROPRIETA' DESTINAZIONE LOCALIZZAZIONE	ALTRO ENTE Chiesa CENTRO STORICO
	ID. PEBA NOME INDIRIZZO	CH.007 CHIESA DI SANTA RITA DA CASCIA VIA STRINELLA	PROPRIETA' DESTINAZIONE LOCALIZZAZIONE	ALTRO ENTE Chiesa FUORI CENTRO/POLI
	ID. PEBA NOME INDIRIZZO	CH.008 CHIESA DELLA BEATA ANTONIA VIA SASSA	PROPRIETA' DESTINAZIONE LOCALIZZAZIONE	ALTRO ENTE Chiesa CENTRO STORICO
	ID. PEBA NOME INDIRIZZO	CH.009 CHIESA DI SAN FRANCESCO DA PAOLA VIA S.FRANCESCO DA PAOLA	PROPRIETA' DESTINAZIONE LOCALIZZAZIONE	ALTRO ENTE Chiesa CENTRO STORICO
	ID. PEBA NOME INDIRIZZO	CH.010 CHIESA DI CRISTO RE VIA FRANCESCO CRISPI, 9	PROPRIETA' DESTINAZIONE LOCALIZZAZIONE	ALTRO ENTE Chiesa CENTRO STORICO
	ID. PEBA NOME INDIRIZZO	CH.011 CHIESA DI SAN PAOLO DI BARETE VIA ROMA, 150	PROPRIETA' DESTINAZIONE LOCALIZZAZIONE	ALTRO ENTE Chiesa CENTRO STORICO
	ID. PEBA NOME INDIRIZZO	CH.012 CHIESA DI SAN SILVESTRO PIAZZA SAN SILVESTRO	PROPRIETA' DESTINAZIONE LOCALIZZAZIONE	ALTRO ENTE Chiesa CENTRO STORICO
	ID. PEBA NOME INDIRIZZO	CH.013 CHIESA DI SANTA MARIA DELLA MISERICORDIA SVOLTE DELLA MISERICORDIA, 2	PROPRIETA' DESTINAZIONE LOCALIZZAZIONE	ALTRO ENTE Chiesa CENTRO STORICO
	ID. PEBA NOME INDIRIZZO	CH.014 CHIESA S. MARGHERITA DEI GESUITI VIA CAMPONESCHI, 2	PROPRIETA' DESTINAZIONE LOCALIZZAZIONE	ALTRO ENTE Chiesa CENTRO STORICO
	ID. PEBA NOME INDIRIZZO	CH.015 CHIESA DI SANTA MARIA DEL SOCCORSO (CIMITERO) PIAZZA DEGLI OLIVETANI	PROPRIETA' DESTINAZIONE LOCALIZZAZIONE	COMUNE Chiesa FUORI CENTRO/POLI
	ID. PEBA NOME INDIRIZZO	CH.016 CHIESA DI SAN VITO ALLA RIVERA VIA ARCO S.JACOPO DELLA RIVERA	PROPRIETA' DESTINAZIONE LOCALIZZAZIONE	ALTRO ENTE Chiesa CENTRO STORICO
	ID. PEBA NOME INDIRIZZO	CH.018 CHIESA DI SAN FLAVIANO VIA COSTA DUE STELLE, 3	PROPRIETA' DESTINAZIONE LOCALIZZAZIONE	ALTRO ENTE Chiesa CENTRO STORICO

















	ID. PEBA NOME INDIRIZZO	CH.019 CHIESA DI SANTA CATERINA D'ALESSANDRIA PIAZZA S. BIAGIO	PROPRIETA' DESTINAZIONE LOCALIZZAZIONE	ALTRO ENTE Chiesa CENTRO STORICO
	ID. PEBA NOME INDIRIZZO	CH.020 CHIESA DI SANTA GIUSTA PIAZZA SANTA GIUSTA	PROPRIETA' DESTINAZIONE LOCALIZZAZIONE	ALTRO ENTE Chiesa CENTRO STORICO
	ID. PEBA NOME INDIRIZZO	CH.021 CHIESA DI SS MARCIANO E NICANDRO PIAZZA SAN MARCIANO	PROPRIETA' DESTINAZIONE LOCALIZZAZIONE	ALTRO ENTE Chiesa CENTRO STORICO
	ID. PEBA NOME INDIRIZZO	CH.022 CHIESA DI S.MARIA PAGANICA PIAZZA SANTA MARIA PAGANICA	PROPRIETA' DESTINAZIONE LOCALIZZAZIONE	ALTRO ENTE Chiesa CENTRO STORICO
	ID. PEBA NOME INDIRIZZO	CH.023 CHIESA DI SAN BASILIO PIAZZA GIULIO NATALI	PROPRIETA' DESTINAZIONE LOCALIZZAZIONE	ALTRO ENTE Chiesa CENTRO STORICO
	ID. PEBA NOME INDIRIZZO	CH.024 CHIESA DI SAN GIUSEPPE ARTIGIANO VIA SASSA	PROPRIETA' DESTINAZIONE LOCALIZZAZIONE	ALTRO ENTE Chiesa CENTRO STORICO
	ID. PEBA NOME INDIRIZZO	CH.025 CHIESA DELL'ANNUNZIATA PIAZZA VINCENZO RIVERA	PROPRIETA' DESTINAZIONE LOCALIZZAZIONE	ALTRO ENTE Chiesa CENTRO STORICO
	ID. PEBA NOME INDIRIZZO	CH.026 CHIESA DI SAN QUINZIANO (S. PIETRO DI SASSA) VIA BUCCIO DI RANALLO, 102	PROPRIETA' DESTINAZIONE LOCALIZZAZIONE	ALTRO ENTE Chiesa CENTRO STORICO
	ID. PEBA NOME INDIRIZZO	CH.027 CHIESA DI SANTA MARIA DEGLI ANGELI VIA SANTA MARIA DEGLI ANGELI	PROPRIETA' DESTINAZIONE LOCALIZZAZIONE	ALTRO ENTE Chiesa FUORI CENTRO/POLI
	ID. PEBA NOME INDIRIZZO	CH.028 CHIESA DELLA SS. CONCEZIONE CORSO VITTORIO EMANUELE, 66	PROPRIETA' DESTINAZIONE LOCALIZZAZIONE	ALTRO ENTE Chiesa CENTRO STORICO
	ID. PEBA NOME INDIRIZZO	CH.029 CHIESA E CONVENTO DI SAN BERNARDO VIA XX SETTEMBRE	PROPRIETA' DESTINAZIONE LOCALIZZAZIONE	ALTRO ENTE Chiesa CENTRO STORICO
	ID. PEBA NOME INDIRIZZO	CH.030 CHIESA DELL'ADDOLORATA VIA DELL'ADDOLORATA	PROPRIETA' DESTINAZIONE LOCALIZZAZIONE	ALTRO ENTE Chiesa CENTRO STORICO
	ID. PEBA NOME INDIRIZZO	CH.031 CHIESA DI SAN NICOLA D'ANZA VIA MERLETTI, 7	PROPRIETA' DESTINAZIONE LOCALIZZAZIONE	ALTRO ENTE Chiesa CENTRO STORICO
	ID. PEBA NOME INDIRIZZO	CH.032 CHIESA DI SANTA APOLLONIA VIA SANT'APOLLONIA	PROPRIETA' DESTINAZIONE LOCALIZZAZIONE	ALTRO ENTE Chiesa CENTRO STORICO
	ID. PEBA NOME INDIRIZZO	CH.033 BASILICA DI S. MARIA DI COLLEMAGGIO PIAZZALE COLLEMAGGIO	PROPRIETA' DESTINAZIONE LOCALIZZAZIONE	COMUNE Chiesa FUORI CENTRO/POLI
	ID. PEBA NOME INDIRIZZO	CH.034 CHIESA DI SANT'AMICO VIA SANT'AMICO, 7	PROPRIETA' DESTINAZIONE LOCALIZZAZIONE	ALTRO ENTE Chiesa CENTRO STORICO

















	ID. PEBA NOME INDIRIZZO	CH.035 CHIESA S.MARIA DEL SUFFRAGIO PIAZZA DUOMO	PROPRIETA' DESTINAZIONE LOCALIZZAZIONE	ALTRO ENTE Chiesa CENTRO STORICO
	ID. PEBA NOME INDIRIZZO	CH.036 CHIESA DI SANTA MARIA DI ROIO VIALE NICOLO' PERSICHETTI	PROPRIETA' DESTINAZIONE LOCALIZZAZIONE	ALTRO ENTE Chiesa CENTRO STORICO
	ID. PEBA NOME INDIRIZZO	CH.037 CIMITERO E CAPPELLA CIMITERIALE SANTI S. P. 30, SANTI DI PRETURO	PROPRIETA' DESTINAZIONE LOCALIZZAZIONE	COMUNE Cimitero FUORI CENTRO/POLI
	ID. PEBA NOME INDIRIZZO	CH.038 CHIESA DI SANTA CHIARA VIA BORGO RIVERA	PROPRIETA' DESTINAZIONE LOCALIZZAZIONE	ALTRO ENTE Chiesa CENTRO STORICO
	ID. PEBA NOME INDIRIZZO	CH.039 CIMITERO E CAPPELLA CIMITERIALE SANTA RUFINA DI S.P. 35, SANTA RUFINA DI ROIO	PROPRIETA' DESTINAZIONE LOCALIZZAZIONE	COMUNE Cimitero FUORI CENTRO/POLI
	ID. PEBA NOME INDIRIZZO	CH.040 CHIESA DI SANTA SCOLASTICA S.R. 615, POGGIO DI ROIO	PROPRIETA' DESTINAZIONE LOCALIZZAZIONE	COMUNE Chiesa FUORI CENTRO/POLI
	ID. PEBA NOME INDIRIZZO	CH.041 CIMITERO E CAPPELLA CIMITERIALE CAMARDA STRADA PER IL CIMITERO	PROPRIETA' DESTINAZIONE LOCALIZZAZIONE	COMUNE Cimitero FUORI CENTRO/POLI
	ID. PEBA NOME INDIRIZZO	CH.042 CIMITERO E CAPPELLA CIMITERIALE TEMPERA STRADA VICINALE SANT'ANTIMO, TEMPERA	PROPRIETA' DESTINAZIONE LOCALIZZAZIONE	COMUNE Cimitero FUORI CENTRO/POLI
	ID. PEBA NOME INDIRIZZO	CH.043 CIMITERO E CAPPELLA CIMITERIALE POGGIO SANTA VIA COLLE, POGGIO S.MARIA DI SASSA	PROPRIETA' DESTINAZIONE LOCALIZZAZIONE	COMUNE Cimitero FUORI CENTRO/POLI
	ID. PEBA NOME INDIRIZZO	CH.044 CIMITERO E CAPPELLA CIMITERIALE ASSERGI VIA DEI MONTI, ASSERGI	PROPRIETA' DESTINAZIONE LOCALIZZAZIONE	COMUNE Cimitero FUORI CENTRO/POLI
	ID. PEBA NOME INDIRIZZO	CH.045 CIMITERO ARAGNO VIA DEL CIMITERO, ARAGNO	PROPRIETA' DESTINAZIONE LOCALIZZAZIONE	COMUNE Cimitero FUORI CENTRO/POLI
	ID. PEBA NOME INDIRIZZO	CH.046 CIMITERO E CAPPELLA CIMITERIALE BAGNO VIA DELLA FONTE, BAGNO	PROPRIETA' DESTINAZIONE LOCALIZZAZIONE	COMUNE Cimitero FUORI CENTRO/POLI
	ID. PEBA NOME INDIRIZZO	CH.047 CIMITERO E CAPPELLA CIMITERIALE PIANOLA VIA DELL'ALLODOLA, PIANOLA	PROPRIETA' DESTINAZIONE LOCALIZZAZIONE	COMUNE Cimitero FUORI CENTRO/POLI
	ID. PEBA NOME INDIRIZZO	CH.048 CIMITERO MONTICCHIO VIA DI VALLE, MONTICCHIO	PROPRIETA' DESTINAZIONE LOCALIZZAZIONE	COMUNE Cimitero FUORI CENTRO/POLI
	ID. PEBA NOME INDIRIZZO	CH.049 CIMITERO E CAPPELLA CIMITERIALE COLLEBRINCIONI VIA FONTEVECCHIA, COLLEBRINCIONI	PROPRIETA' DESTINAZIONE LOCALIZZAZIONE	COMUNE Cimitero FUORI CENTRO/POLI
	ID. PEBA NOME INDIRIZZO	CH.050 CIMITERO E CAPPELLA CIMITERIALE GENZANO DI VIA L'AQUILA-SASSA, GENZANO DI SASSA	PROPRIETA' DESTINAZIONE LOCALIZZAZIONE	COMUNE Cimitero FUORI CENTRO/POLI

















	ID. PEBA CH.051 NOME CIMITERO ARISCHIA INDIRIZZO VIA MONTE STABIATA, ARISCHIA	PROPRIETA' DESTINAZIONE LOCALIZZAZIONE	COMUNE Cimitero FUORI CENTRO/POLI
	ID. PEBA CH.052 NOME CHIESA DELLA MADONNA DELLA CONA INDIRIZZO VIA MONTE STABIATA, ARISCHIA	PROPRIETA' DESTINAZIONE LOCALIZZAZIONE	COMUNE Chiesa FUORI CENTRO/POLI
	ID. PEBA CH.053 NOME CIMITERO E CAPPELLA CIMITERIALE SAN GREGORIO INDIRIZZO VIA PAGANICA, SAN GREGORIO	PROPRIETA' DESTINAZIONE LOCALIZZAZIONE	COMUNE Cimitero FUORI CENTRO/POLI
	ID. PEBA CH.054 NOME CIMITERO E CHIESA CIMITERIALE SAN ROCCO INDIRIZZO VIA PESCOMAGGIORE	PROPRIETA' DESTINAZIONE LOCALIZZAZIONE	COMUNE Chiesa FUORI CENTRO/POLI
	ID. PEBA CH.055 NOME CIMITERO E CAPPELLA CIMITERIALE FILETTO INDIRIZZO VIA PESCOMAGGIORE, FILETTO	PROPRIETA' DESTINAZIONE LOCALIZZAZIONE	COMUNE Cimitero FUORI CENTRO/POLI
	ID. PEBA CH.056 NOME CIMITERO E CAPPELLA CIMITERIALE SAN VITTORINO INDIRIZZO VIA PIZZOLI, SAN VITTORINO	PROPRIETA' DESTINAZIONE LOCALIZZAZIONE	COMUNE Cimitero FUORI CENTRO/POLI
	ID. PEBA CH.057 NOME CIMITERO PRETURO INDIRIZZO VIA PRETURO, PRETURO	PROPRIETA' DESTINAZIONE LOCALIZZAZIONE	COMUNE Cimitero FUORI CENTRO/POLI
	ID. PEBA CH.058 NOME CHIESA DEL CROCFISSO (PARCO DEL CASTELLO) INDIRIZZO VIA RAUL MANSELLI	PROPRIETA' DESTINAZIONE LOCALIZZAZIONE	COMUNE Chiesa CENTRO STORICO
	ID. PEBA CH.059 NOME CHIESA DI SAN GIUSTINO CIMITERIALE INDIRIZZO VIA S. GIUSTINO, PAGANICA	PROPRIETA' DESTINAZIONE LOCALIZZAZIONE	COMUNE Chiesa FUORI CENTRO/POLI
	ID. PEBA CH.060 NOME CIMITERO PAGANICA INDIRIZZO VIA SAN GIUSTINO, PAGANICA	PROPRIETA' DESTINAZIONE LOCALIZZAZIONE	COMUNE Cimitero FUORI CENTRO/POLI
	ID. PEBA CH.061 NOME CAPPELLA OLIVA INDIRIZZO VIA VILLA OLIVA, CIVITA DI BAGNO	PROPRIETA' DESTINAZIONE LOCALIZZAZIONE	COMUNE Chiesa FUORI CENTRO/POLI
	ID. PEBA CH.062 NOME CIMITERO L'AQUILA INDIRIZZO VIALE ANTONIO PANELLA	PROPRIETA' DESTINAZIONE LOCALIZZAZIONE	COMUNE Cimitero FUORI CENTRO/POLI
	ID. PEBA CH.063 NOME CONVENTO DI SAN NICOLA INDIRIZZO S.S. 80, PIZZOLI	PROPRIETA' DESTINAZIONE LOCALIZZAZIONE	COMUNE Convento FUORI CENTRO/POLI
	ID. PEBA CL.001 NOME BIBLIOTECA PROVINCIALE "SALVATORE TOMMASI" INDIRIZZO CORSO PRINCIPE UMBERTO	PROPRIETA' DESTINAZIONE LOCALIZZAZIONE	PROVINCIA Archivio, Biblioteca CENTRO STORICO
	ID. PEBA CL.002 NOME TORRE-CAMPANILE SAN VITTORINO INDIRIZZO CORSO AMITERNO, SAN VITTORINO	PROPRIETA' DESTINAZIONE LOCALIZZAZIONE	COMUNE Monumento FUORI CENTRO/POLI
	ID. PEBA CL.003 NOME CINEMA MASSIMO INDIRIZZO CORSO FEDERICO II	PROPRIETA' DESTINAZIONE LOCALIZZAZIONE	COMUNE Cinema, Teatro auditorium CENTRO STORICO

















	ID. PEBA NOME INDIRIZZO	CL.004 CASTELLO CINQUECENTESCO PARCO DEL CASTELLO	PROPRIETA' DESTINAZIONE LOCALIZZAZIONE	ALTRO ENTE Museo/Uffici CENTRO STORICO
	ID. PEBA NOME INDIRIZZO	CL.005 PALAZZO ARDINGHELLI PIAZZA SANTA MARIA PAGANICA	PROPRIETA' DESTINAZIONE LOCALIZZAZIONE	ALTRO ENTE Museo CENTRO STORICO
	ID. PEBA NOME INDIRIZZO	CL.006 GIARDINO BOTANICO S.R. 17BIS/C, CAMPO IMPERATORE	PROPRIETA' DESTINAZIONE LOCALIZZAZIONE	UNIVERSITA' Monumento FUORI CENTRO/POLI
	ID. PEBA NOME INDIRIZZO	CL.007 EX CONVENTO DI SANTA MARIA DEI RACCOMANDATI CORSO VITTORIO EMANUELE	PROPRIETA' DESTINAZIONE LOCALIZZAZIONE	COMUNE Museo CENTRO STORICO
	ID. PEBA NOME INDIRIZZO	CL.008 MUNDA MUSEO NAZIONALE D'ABRUZZO (EX LARGO TORNIMPARTE	PROPRIETA' DESTINAZIONE LOCALIZZAZIONE	COMUNE Museo CENTRO STORICO
	ID. PEBA NOME INDIRIZZO	CL.009 TORRE CIVICA CAMARDA LOCALITA' CAMARDA	PROPRIETA' DESTINAZIONE LOCALIZZAZIONE	COMUNE Monumento FUORI CENTRO/POLI
	ID. PEBA NOME INDIRIZZO	CL.010 TORRE DELL'OROLOGIO DI CAMARDA LOCALITA' CAMARDA	PROPRIETA' DESTINAZIONE LOCALIZZAZIONE	COMUNE Monumento FUORI CENTRO/POLI
	ID. PEBA NOME INDIRIZZO	CL.011 CHIESA DI SAN DOMENICO VIA ANGIOINA	PROPRIETA' DESTINAZIONE LOCALIZZAZIONE	ALTRO ENTE Struttura polifunzionale CENTRO STORICO
	ID. PEBA NOME INDIRIZZO	CL.012 CHIESA DI SANTA CROCE VIA ARCO SANTA CROCE	PROPRIETA' DESTINAZIONE LOCALIZZAZIONE	COMUNE Struttura polifunzionale CENTRO STORICO
	ID. PEBA NOME INDIRIZZO	CL.013 TEATRO COMUNALE PIAZZA DEL TEATRO	PROPRIETA' DESTINAZIONE LOCALIZZAZIONE	COMUNE Cinema, Teatro auditorium CENTRO STORICO
	ID. PEBA NOME INDIRIZZO	CL.014 EX CHIESA DI SAN PAOLO DEI BARNABITI (TEATRO VIA CELESTINO V	PROPRIETA' DESTINAZIONE LOCALIZZAZIONE	ALTRO ENTE Cinema, Teatro auditorium CENTRO STORICO
	ID. PEBA NOME INDIRIZZO	CL.015 TEATRO COMUNALE - RIDOTTO PIAZZA DEL TEATRO	PROPRIETA' DESTINAZIONE LOCALIZZAZIONE	COMUNE Cinema, Teatro auditorium CENTRO STORICO
	ID. PEBA NOME INDIRIZZO	CL.016 PALAZZO DUCALE PAGANICA PIAZZA DELLA CONCEZIONE,PAGANICA	PROPRIETA' DESTINAZIONE LOCALIZZAZIONE	COMUNE Museo FUORI CENTRO/POLI
	ID. PEBA NOME INDIRIZZO	CL.017 FONTANA DELLE 99 CANNELLE PIAZZA SAN VITO, BORGO RIVERA	PROPRIETA' DESTINAZIONE LOCALIZZAZIONE	COMUNE Monumento CENTRO STORICO
	ID. PEBA NOME INDIRIZZO	CL.018 EX PESA (MUNDA) PIAZZA SAN VITO, BORGO RIVERA	PROPRIETA' DESTINAZIONE LOCALIZZAZIONE	COMUNE Museo CENTRO STORICO
	ID. PEBA NOME INDIRIZZO	CL.019 PALAZZETTO DEI NOBILI PIAZZA SANTA MARGHERITA	PROPRIETA' DESTINAZIONE LOCALIZZAZIONE	COMUNE Museo CENTRO STORICO

















	ID. PEBA NOME INDIRIZZO	CL.020 EX GABELLA DAZIARIA (MUNDA) PIAZZA SAN VITO, BORGO RIVERA	PROPRIETA' DESTINAZIONE LOCALIZZAZIONE	COMUNE Museo CENTRO STORICO
	ID. PEBA NOME INDIRIZZO	CL.021 TEATRO EX CHIESA DI SANT'AGOSTINO VIA SANT'AGOSTINO, 1	PROPRIETA' DESTINAZIONE LOCALIZZAZIONE	ALTRO ENTE Cinema, Teatro auditorium CENTRO STORICO
	ID. PEBA NOME INDIRIZZO	CL.022 CHIESA TEATRO SAN FILIPPO NERI VIA CAMILLO CAVOUR	PROPRIETA' DESTINAZIONE LOCALIZZAZIONE	COMUNE Cinema, Teatro auditorium CENTRO STORICO
	ID. PEBA NOME INDIRIZZO	CL.023 MURA MEDIOEVALI DI ASSERGI VIA DEL COLLE, ASSERGI	PROPRIETA' DESTINAZIONE LOCALIZZAZIONE	COMUNE Monumento FUORI CENTRO/POLI
	ID. PEBA NOME INDIRIZZO	CL.024 TORRE DELL'OROLOGIO DI ASSERGI VIA DEL CONVENTO, ASSERGI	PROPRIETA' DESTINAZIONE LOCALIZZAZIONE	COMUNE Monumento FUORI CENTRO/POLI
	ID. PEBA NOME INDIRIZZO	CL.025 CASA MUSEO SIGNORINI CORSI VIA PATINI	PROPRIETA' DESTINAZIONE LOCALIZZAZIONE	COMUNE Museo CENTRO STORICO
	ID. PEBA NOME INDIRIZZO	CL.026 MUSEO ANTIQUARIUM VIA PIZZOLI, SAN VITTORINO	PROPRIETA' DESTINAZIONE LOCALIZZAZIONE	COMUNE Museo FUORI CENTRO/POLI
	ID. PEBA NOME INDIRIZZO	CL.027 AUDITORIUM DEL PARCO VIALE DELLE MEDAGLIE D'ORO	PROPRIETA' DESTINAZIONE LOCALIZZAZIONE	COMUNE Cinema, Teatro auditorium CENTRO STORICO
	ID. PEBA NOME INDIRIZZO	CL.028 MURA URBICHE - PORTA BRANCONIA VIALE DUCA DEGLI ABRUZZI	PROPRIETA' DESTINAZIONE LOCALIZZAZIONE	COMUNE Monumento CENTRO STORICO
	ID. PEBA NOME INDIRIZZO	CM.001 LOCALE COMMERCIALE CORSO FEDERICO II	PROPRIETA' DESTINAZIONE LOCALIZZAZIONE	PRIVATO Locale commerciale CENTRO STORICO
	ID. PEBA NOME INDIRIZZO	CM.002 LOCALE COMMERCIALE CORSO FEDERICO II	PROPRIETA' DESTINAZIONE LOCALIZZAZIONE	PRIVATO Locale commerciale CENTRO STORICO
	ID. PEBA NOME INDIRIZZO	CM.003 EX G.I. CASSETTA MINIMA PIAZZALE COLLEMAGGIO	PROPRIETA' DESTINAZIONE LOCALIZZAZIONE	REGIONE Locale commerciale, Ristoro FUORI CENTRO/POLI
	ID. PEBA NOME INDIRIZZO	CM.004 LOCALE COMMERCIALE CORSO FEDERICO II	PROPRIETA' DESTINAZIONE LOCALIZZAZIONE	PRIVATO Locale commerciale CENTRO STORICO
	ID. PEBA NOME INDIRIZZO	CM.005 LOCALE COMMERCIALE CORSO FEDERICO II	PROPRIETA' DESTINAZIONE LOCALIZZAZIONE	PRIVATO Locale commerciale, Ristoro CENTRO STORICO
	ID. PEBA NOME INDIRIZZO	CM.006 LOCALE COMMERCIALE CORSO FEDERICO II	PROPRIETA' DESTINAZIONE LOCALIZZAZIONE	PRIVATO Locale commerciale, Ristoro CENTRO STORICO
	ID. PEBA NOME INDIRIZZO	CM.007 LOCALE COMMERCIALE CORSO FEDERICO II	PROPRIETA' DESTINAZIONE LOCALIZZAZIONE	PRIVATO Locale commerciale, Ristoro CENTRO STORICO

















	ID. PEBA NOME INDIRIZZO	CM.008 LOCALE COMMERCIALE CORSO FEDERICO II	PROPRIETA' DESTINAZIONE LOCALIZZAZIONE	PRIVATO Locale commerciale, Ristoro CENTRO STORICO
	ID. PEBA NOME INDIRIZZO	CM.009 LOCALE COMMERCIALE CORSO FEDERICO II	PROPRIETA' DESTINAZIONE LOCALIZZAZIONE	PRIVATO Locale commerciale, Ristoro CENTRO STORICO
	ID. PEBA NOME INDIRIZZO	CM.010 LOCALE COMMERCIALE CORSO FEDERICO II	PROPRIETA' DESTINAZIONE LOCALIZZAZIONE	PRIVATO Locale commerciale, Ristoro CENTRO STORICO
	ID. PEBA NOME INDIRIZZO	CM.011 LOCALE COMMERCIALE CORSO FEDERICO II	PROPRIETA' DESTINAZIONE LOCALIZZAZIONE	PRIVATO Locale commerciale, Ristoro CENTRO STORICO
	ID. PEBA NOME INDIRIZZO	CM.012 LOCALE COMMERCIALE CORSO FEDERICO II	PROPRIETA' DESTINAZIONE LOCALIZZAZIONE	PRIVATO Locale commerciale, Tabacchi CENTRO STORICO
	ID. PEBA NOME INDIRIZZO	CM.013 LOCALE COMMERCIALE CORSO PRINCIPE UMBERTO	PROPRIETA' DESTINAZIONE LOCALIZZAZIONE	PRIVATO Locale commerciale CENTRO STORICO
	ID. PEBA NOME INDIRIZZO	CM.014 RIFUGIO MONTECRISTO LOCALITA' MONTECRISTO, ASSERGI	PROPRIETA' DESTINAZIONE LOCALIZZAZIONE	COMUNE Locale commerciale, Ristoro FUORI CENTRO/POLI
	ID. PEBA NOME INDIRIZZO	CM.015 LOCALE COMMERCIALE CORSO PRINCIPE UMBERTO	PROPRIETA' DESTINAZIONE LOCALIZZAZIONE	PRIVATO Locale commerciale CENTRO STORICO
	ID. PEBA NOME INDIRIZZO	CM.016 LOCALE COMMERCIALE CORSO PRINCIPE UMBERTO	PROPRIETA' DESTINAZIONE LOCALIZZAZIONE	PRIVATO Locale commerciale CENTRO STORICO
	ID. PEBA NOME INDIRIZZO	CM.017 LOCALE COMMERCIALE CORSO PRINCIPE UMBERTO	PROPRIETA' DESTINAZIONE LOCALIZZAZIONE	PRIVATO Locale commerciale CENTRO STORICO
	ID. PEBA NOME INDIRIZZO	CM.018 LOCALE COMMERCIALE CORSO PRINCIPE UMBERTO	PROPRIETA' DESTINAZIONE LOCALIZZAZIONE	PRIVATO Locale commerciale CENTRO STORICO
	ID. PEBA NOME INDIRIZZO	CM.019 LOCALE COMMERCIALE CORSO PRINCIPE UMBERTO	PROPRIETA' DESTINAZIONE LOCALIZZAZIONE	PRIVATO Locale commerciale CENTRO STORICO
	ID. PEBA NOME INDIRIZZO	CM.020 LOCALE COMMERCIALE CORSO PRINCIPE UMBERTO	PROPRIETA' DESTINAZIONE LOCALIZZAZIONE	PRIVATO Locale commerciale, Ristoro CENTRO STORICO
	ID. PEBA NOME INDIRIZZO	CM.021 LOCALE COMMERCIALE CORSO VITTORIO EMANUELE	PROPRIETA' DESTINAZIONE LOCALIZZAZIONE	PRIVATO Locale commerciale CENTRO STORICO
	ID. PEBA NOME INDIRIZZO	CM.022 LOCALE COMMERCIALE CORSO VITTORIO EMANUELE	PROPRIETA' DESTINAZIONE LOCALIZZAZIONE	PRIVATO Locale commerciale CENTRO STORICO
	ID. PEBA NOME INDIRIZZO	CM.023 LOCALE COMMERCIALE CORSO VITTORIO EMANUELE	PROPRIETA' DESTINAZIONE LOCALIZZAZIONE	PRIVATO Locale commerciale CENTRO STORICO

















	ID. PEBA NOME INDIRIZZO	CM.024 LOCALE COMMERCIALE CORSO VITTORIO EMANUELE	PROPRIETA' DESTINAZIONE LOCALIZZAZIONE	PRIVATO Locale commerciale CENTRO STORICO
	ID. PEBA NOME INDIRIZZO	CM.025 LOCALE COMMERCIALE CORSO VITTORIO EMANUELE	PROPRIETA' DESTINAZIONE LOCALIZZAZIONE	PRIVATO Locale commerciale CENTRO STORICO
	ID. PEBA NOME INDIRIZZO	CM.026 LOCALE COMMERCIALE CORSO VITTORIO EMANUELE	PROPRIETA' DESTINAZIONE LOCALIZZAZIONE	PRIVATO Locale commerciale CENTRO STORICO
	ID. PEBA NOME INDIRIZZO	CM.027 LOCALE COMMERCIALE CORSO VITTORIO EMANUELE	PROPRIETA' DESTINAZIONE LOCALIZZAZIONE	PRIVATO Locale commerciale CENTRO STORICO
	ID. PEBA NOME INDIRIZZO	CM.028 LOCALE COMMERCIALE CORSO VITTORIO EMANUELE	PROPRIETA' DESTINAZIONE LOCALIZZAZIONE	PRIVATO Locale commerciale CENTRO STORICO
	ID. PEBA NOME INDIRIZZO	CM.029 LOCALE COMMERCIALE CORSO VITTORIO EMANUELE	PROPRIETA' DESTINAZIONE LOCALIZZAZIONE	PRIVATO Locale commerciale CENTRO STORICO
	ID. PEBA NOME INDIRIZZO	CM.030 LOCALE COMMERCIALE CORSO VITTORIO EMANUELE	PROPRIETA' DESTINAZIONE LOCALIZZAZIONE	PRIVATO Locale commerciale CENTRO STORICO
	ID. PEBA NOME INDIRIZZO	CM.031 LOCALE COMMERCIALE CORSO VITTORIO EMANUELE	PROPRIETA' DESTINAZIONE LOCALIZZAZIONE	PRIVATO Locale commerciale CENTRO STORICO
	ID. PEBA NOME INDIRIZZO	CM.032 LOCALE COMMERCIALE CORSO VITTORIO EMANUELE	PROPRIETA' DESTINAZIONE LOCALIZZAZIONE	PRIVATO Locale commerciale CENTRO STORICO
	ID. PEBA NOME INDIRIZZO	CM.033 LOCALE COMMERCIALE CORSO VITTORIO EMANUELE	PROPRIETA' DESTINAZIONE LOCALIZZAZIONE	PRIVATO Locale commerciale, Farmacia CENTRO STORICO
	ID. PEBA NOME INDIRIZZO	CM.034 LOCALE COMMERCIALE CORSO VITTORIO EMANUELE	PROPRIETA' DESTINAZIONE LOCALIZZAZIONE	PRIVATO Locale commerciale, Ristorante/pizz CENTRO STORICO
	ID. PEBA NOME INDIRIZZO	CM.035 LOCALE COMMERCIALE CORSO VITTORIO EMANUELE	PROPRIETA' DESTINAZIONE LOCALIZZAZIONE	PRIVATO Locale commerciale, Ristoro CENTRO STORICO
	ID. PEBA NOME INDIRIZZO	CM.036 LOCALE COMMERCIALE CORSO VITTORIO EMANUELE	PROPRIETA' DESTINAZIONE LOCALIZZAZIONE	PRIVATO Locale commerciale, Ristoro CENTRO STORICO
	ID. PEBA NOME INDIRIZZO	CM.037 LOCALE COMMERCIALE CORSO VITTORIO EMANUELE	PROPRIETA' DESTINAZIONE LOCALIZZAZIONE	PRIVATO Locale commerciale, Ristoro CENTRO STORICO
	ID. PEBA NOME INDIRIZZO	CM.038 LOCALE COMMERCIALE CORSO VITTORIO EMANUELE	PROPRIETA' DESTINAZIONE LOCALIZZAZIONE	PRIVATO Locale commerciale, Ristoro CENTRO STORICO
	ID. PEBA NOME INDIRIZZO	CM.039 LOCALE COMMERCIALE CORSO VITTORIO EMANUELE	PROPRIETA' DESTINAZIONE LOCALIZZAZIONE	PRIVATO Locale commerciale, Ristoro CENTRO STORICO

















	ID. PEBA NOME INDIRIZZO	CM.040 LOCALE COMMERCIALE CORSO VITTORIO EMANUELE	PROPRIETA' DESTINAZIONE LOCALIZZAZIONE	PRIVATO Locale commerciale, Ristoro CENTRO STORICO
	ID. PEBA NOME INDIRIZZO	CM.041 LOCALE COMMERCIALE CORSO VITTORIO EMANUELE	PROPRIETA' DESTINAZIONE LOCALIZZAZIONE	PRIVATO Locale commerciale, Ristoro CENTRO STORICO
	ID. PEBA NOME INDIRIZZO	CM.042 LOCALE COMMERCIALE CORSO VITTORIO EMANUELE	PROPRIETA' DESTINAZIONE LOCALIZZAZIONE	PRIVATO Locale commerciale, Ristoro CENTRO STORICO
	ID. PEBA NOME INDIRIZZO	CM.043 LOCALE COMMERCIALE CORSO VITTORIO EMANUELE	PROPRIETA' DESTINAZIONE LOCALIZZAZIONE	PRIVATO Locale commerciale, Servizio alla pe CENTRO STORICO
	ID. PEBA NOME INDIRIZZO	CM.044 LOCALE COMMERCIALE CORSO VITTORIO EMANUELE	PROPRIETA' DESTINAZIONE LOCALIZZAZIONE	PRIVATO Locale commerciale, Servizio alla pe CENTRO STORICO
	ID. PEBA NOME INDIRIZZO	CM.045 LOCALE COMMERCIALE CORSO VITTORIO EMANUELE	PROPRIETA' DESTINAZIONE LOCALIZZAZIONE	PRIVATO Locale commerciale, Tabacchi CENTRO STORICO
	ID. PEBA NOME INDIRIZZO	CM.046 LOCALE COMMERCIALE CORSO VITTORIO EMANUELE	PROPRIETA' DESTINAZIONE LOCALIZZAZIONE	PRIVATO Locale commerciale, Tabacchi CENTRO STORICO
	ID. PEBA NOME INDIRIZZO	CM.047 LOCALE COMMERCIALE COSTA MANDATARIO	PROPRIETA' DESTINAZIONE LOCALIZZAZIONE	PRIVATO Locale commerciale, Ristoro CENTRO STORICO
	ID. PEBA NOME INDIRIZZO	CM.048 EDICOLA PIAZZA BATTAGLIONE DEGLI ALPINI	PROPRIETA' DESTINAZIONE LOCALIZZAZIONE	PRIVATO Locale commerciale, Edicola CENTRO STORICO
	ID. PEBA NOME INDIRIZZO	CM.049 LOCALE COMMERCIALE PIAZZA CHIARINO	PROPRIETA' DESTINAZIONE LOCALIZZAZIONE	PRIVATO Locale commerciale, Ristoro CENTRO STORICO
	ID. PEBA NOME INDIRIZZO	CM.050 LOCALE COMMERCIALE PIAZZA DUOMO	PROPRIETA' DESTINAZIONE LOCALIZZAZIONE	PRIVATO Locale commerciale CENTRO STORICO
	ID. PEBA NOME INDIRIZZO	CM.051 LOCALE COMMERCIALE PIAZZA DUOMO	PROPRIETA' DESTINAZIONE LOCALIZZAZIONE	PRIVATO Locale commerciale CENTRO STORICO
	ID. PEBA NOME INDIRIZZO	CM.052 LOCALE COMMERCIALE VIA BEATO CESIDIO, 51	PROPRIETA' DESTINAZIONE LOCALIZZAZIONE	COMUNE Locale commerciale, Farmacia FUORI CENTRO/POLI
	ID. PEBA NOME INDIRIZZO	CM.053 LOCALE COMMERCIALE PIAZZA DUOMO	PROPRIETA' DESTINAZIONE LOCALIZZAZIONE	PRIVATO Locale commerciale, Ristorante/pizz CENTRO STORICO
	ID. PEBA NOME INDIRIZZO	CM.054 LOCALE COMMERCIALE PIAZZA DUOMO	PROPRIETA' DESTINAZIONE LOCALIZZAZIONE	PRIVATO Locale commerciale, Ristorante/pizz CENTRO STORICO
	ID. PEBA NOME INDIRIZZO	CM.055 LOCALE COMMERCIALE PIAZZA DUOMO	PROPRIETA' DESTINAZIONE LOCALIZZAZIONE	PRIVATO Locale commerciale, Ristoro CENTRO STORICO

















	ID. PEBA CM.056 NOME LOCALE COMMERCIALE INDIRIZZO PIAZZA DUOMO	PROPRIETA' DESTINAZIONE LOCALIZZAZIONE	PRIVATO Locale commerciale, Ristoro CENTRO STORICO
	ID. PEBA CM.057 NOME LOCALE COMMERCIALE INDIRIZZO PIAZZA DUOMO	PROPRIETA' DESTINAZIONE LOCALIZZAZIONE	PRIVATO Locale commerciale, Ristoro CENTRO STORICO
	ID. PEBA CM.058 NOME LOCALE COMMERCIALE INDIRIZZO PIAZZA DUOMO	PROPRIETA' DESTINAZIONE LOCALIZZAZIONE	PRIVATO Locale commerciale, Tabacchi CENTRO STORICO
	ID. PEBA CM.059 NOME LOCALE COMMERCIALE INDIRIZZO PIAZZA FONTESECCO	PROPRIETA' DESTINAZIONE LOCALIZZAZIONE	PRIVATO Locale commerciale, Ristoro CENTRO STORICO
	ID. PEBA CM.060 NOME LOCALE COMMERCIALE INDIRIZZO PIAZZA NOVE MARTIRI	PROPRIETA' DESTINAZIONE LOCALIZZAZIONE	PRIVATO Locale commerciale, Ristorante/pizz CENTRO STORICO
	ID. PEBA CM.061 NOME LOCALE COMMERCIALE INDIRIZZO PIAZZA PALAZZO	PROPRIETA' DESTINAZIONE LOCALIZZAZIONE	PRIVATO Locale commerciale CENTRO STORICO
	ID. PEBA CM.062 NOME LOCALE COMMERCIALE INDIRIZZO PIAZZA PALAZZO	PROPRIETA' DESTINAZIONE LOCALIZZAZIONE	PRIVATO Locale commerciale CENTRO STORICO
	ID. PEBA CM.063 NOME LOCALE COMMERCIALE INDIRIZZO PIAZZA PALAZZO	PROPRIETA' DESTINAZIONE LOCALIZZAZIONE	PRIVATO Locale commerciale CENTRO STORICO
	ID. PEBA CM.064 NOME LOCALE COMMERCIALE INDIRIZZO PIAZZA PALAZZO	PROPRIETA' DESTINAZIONE LOCALIZZAZIONE	PRIVATO Locale commerciale, Ristoro CENTRO STORICO
	ID. PEBA CM.065 NOME LOCALE COMMERCIALE INDIRIZZO PIAZZA PALAZZO	PROPRIETA' DESTINAZIONE LOCALIZZAZIONE	PRIVATO Locale commerciale, Ristoro CENTRO STORICO
	ID. PEBA CM.066 NOME FORNO DI ARISCHIA INDIRIZZO VIA CORSO, ARISCHIA	PROPRIETA' DESTINAZIONE LOCALIZZAZIONE	COMUNE Locale commerciale FUORI CENTRO/POLI
	ID. PEBA CM.067 NOME LOCALE COMMERCIALE INDIRIZZO PIAZZA PALAZZO	PROPRIETA' DESTINAZIONE LOCALIZZAZIONE	PRIVATO Locale commerciale, Ristoro CENTRO STORICO
	ID. PEBA CM.068 NOME LOCALE COMMERCIALE INDIRIZZO PIAZZA REGINA MARGHERITA	PROPRIETA' DESTINAZIONE LOCALIZZAZIONE	PRIVATO Locale commerciale, Ristoro CENTRO STORICO
	ID. PEBA CM.069 NOME LOCALE COMMERCIALE INDIRIZZO PIAZZA REGINA MARGHERITA	PROPRIETA' DESTINAZIONE LOCALIZZAZIONE	PRIVATO Locale commerciale, Ristoro CENTRO STORICO
	ID. PEBA CM.070 NOME FORNO DI ONNA INDIRIZZO VIA DEI MARTIRI, ONNA	PROPRIETA' DESTINAZIONE LOCALIZZAZIONE	COMUNE Locale commerciale FUORI CENTRO/POLI
	ID. PEBA CM.071 NOME LOCALE COMMERCIALE INDIRIZZO PIAZZA REGINA MARGHERITA	PROPRIETA' DESTINAZIONE LOCALIZZAZIONE	PRIVATO Locale commerciale, Ristoro CENTRO STORICO

















	ID. PEBA NOME INDIRIZZO	CM.072 LOCALE COMMERCIALE PIAZZA REGINA MARGHERITA	PROPRIETA' DESTINAZIONE LOCALIZZAZIONE	PRIVATO Locale commerciale, Ristoro CENTRO STORICO
	ID. PEBA NOME INDIRIZZO	CM.073 LOCALE COMMERCIALE PIAZZA REGINA MARGHERITA	PROPRIETA' DESTINAZIONE LOCALIZZAZIONE	PRIVATO Locale commerciale, Ristoro CENTRO STORICO
	ID. PEBA NOME INDIRIZZO	CM.074 LOCALE COMMERCIALE PIAZZA REGINA MARGHERITA	PROPRIETA' DESTINAZIONE LOCALIZZAZIONE	PRIVATO Locale commerciale, Ristoro CENTRO STORICO
	ID. PEBA NOME INDIRIZZO	CM.075 LOCALE COMMERCIALE PIAZZA SANTA MARIA PAGANICA	PROPRIETA' DESTINAZIONE LOCALIZZAZIONE	PRIVATO Locale commerciale, Ristorante/pizz CENTRO STORICO
	ID. PEBA NOME INDIRIZZO	CM.076 LOCALE COMMERCIALE PORTICI SAN BERNARDINO	PROPRIETA' DESTINAZIONE LOCALIZZAZIONE	PRIVATO Locale commerciale, Ristorante/pizz CENTRO STORICO
	ID. PEBA NOME INDIRIZZO	CM.077 LOCALE COMMERCIALE PORTICI SAN BERNARDINO	PROPRIETA' DESTINAZIONE LOCALIZZAZIONE	PRIVATO Locale commerciale, Ristoro CENTRO STORICO
	ID. PEBA NOME INDIRIZZO	CM.078 LOCALE COMMERCIALE VIA ACCURSIO	PROPRIETA' DESTINAZIONE LOCALIZZAZIONE	PRIVATO Locale commerciale CENTRO STORICO
	ID. PEBA NOME INDIRIZZO	CM.079 LOCALE COMMERCIALE VIA ANDREA BAFILE	PROPRIETA' DESTINAZIONE LOCALIZZAZIONE	PRIVATO Locale commerciale, Tabacchi CENTRO STORICO
	ID. PEBA NOME INDIRIZZO	CM.080 LOCALE COMMERCIALE VIA BORGO RIVERA	PROPRIETA' DESTINAZIONE LOCALIZZAZIONE	PRIVATO Locale commerciale, Ristorante/pizz CENTRO STORICO
	ID. PEBA NOME INDIRIZZO	CM.081 EX Edificio commerciale VIA DELLA PINETA, MONTELUCCO DI ROIO	PROPRIETA' DESTINAZIONE LOCALIZZAZIONE	COMUNE Locale commerciale FUORI CENTRO/POLI
	ID. PEBA NOME INDIRIZZO	CM.082 LOCALE COMMERCIALE VIA CASTELLO	PROPRIETA' DESTINAZIONE LOCALIZZAZIONE	PRIVATO Locale commerciale CENTRO STORICO
	ID. PEBA NOME INDIRIZZO	CM.083 LOCALE COMMERCIALE VIA CASTELLO	PROPRIETA' DESTINAZIONE LOCALIZZAZIONE	PRIVATO Locale commerciale CENTRO STORICO
	ID. PEBA NOME INDIRIZZO	CM.084 LOCALE COMMERCIALE VIA CASTELLO	PROPRIETA' DESTINAZIONE LOCALIZZAZIONE	PRIVATO Locale commerciale CENTRO STORICO
	ID. PEBA NOME INDIRIZZO	CM.085 CHALET DI MONTELUCCO DI ROIO VIA DELLA PINETA, MONTELUCCO DI ROIO	PROPRIETA' DESTINAZIONE LOCALIZZAZIONE	COMUNE Locale commerciale, Ristorante/pizz FUORI CENTRO/POLI
	ID. PEBA NOME INDIRIZZO	CM.086 LOCALE COMMERCIALE VIA CASTELLO	PROPRIETA' DESTINAZIONE LOCALIZZAZIONE	PRIVATO Locale commerciale, Ristorante/pizz CENTRO STORICO
	ID. PEBA NOME INDIRIZZO	CM.087 LOCALE COMMERCIALE VIA CASTELLO	PROPRIETA' DESTINAZIONE LOCALIZZAZIONE	PRIVATO Locale commerciale, Ristoro CENTRO STORICO

	ID. PEBA CM.088 NOME LOCALE COMMERCIALE INDIRIZZO VIA DEI SALI	PROPRIETA' DESTINAZIONE LOCALIZZAZIONE	PRIVATO Locale commerciale, Ristoro CENTRO STORICO
	ID. PEBA CM.089 NOME LOCALE COMMERCIALE INDIRIZZO VIA DEI SALI	PROPRIETA' DESTINAZIONE LOCALIZZAZIONE	PRIVATO Locale commerciale, Ristoro CENTRO STORICO
	ID. PEBA CM.090 NOME LOCALE COMMERCIALE INDIRIZZO VIA DEL GATTO	PROPRIETA' DESTINAZIONE LOCALIZZAZIONE	PRIVATO Locale commerciale, Ristorante/pizz CENTRO STORICO
	ID. PEBA CM.091 NOME FORNO DI MONTICCHIO INDIRIZZO VIA DOMENICO CICCONE, MONTICCHIO	PROPRIETA' DESTINAZIONE LOCALIZZAZIONE	COMUNE Locale commerciale FUORI CENTRO/POLI
	ID. PEBA CM.092 NOME LOCALE COMMERCIALE INDIRIZZO VIA DEL GUASTATORE	PROPRIETA' DESTINAZIONE LOCALIZZAZIONE	PRIVATO Locale commerciale, Ristorante/pizz CENTRO STORICO
	ID. PEBA CM.093 NOME LOCALE COMMERCIALE INDIRIZZO VIA DELL'ARCIVESCOVADO	PROPRIETA' DESTINAZIONE LOCALIZZAZIONE	PRIVATO Locale commerciale, Ristorante/pizz CENTRO STORICO
	ID. PEBA CM.094 NOME LOCALE COMMERCIALE INDIRIZZO VIA DELLE GRAZIE	PROPRIETA' DESTINAZIONE LOCALIZZAZIONE	PRIVATO Locale commerciale, Ristorante/pizz CENTRO STORICO
	ID. PEBA CM.095 NOME LOCALE COMMERCIALE INDIRIZZO VIA DRAGONETTI	PROPRIETA' DESTINAZIONE LOCALIZZAZIONE	PRIVATO Locale commerciale, Ristorante/pizz CENTRO STORICO
	ID. PEBA CM.096 NOME MERCATO CONTADINO INDIRIZZO VIA EUSANIO STELLA, 4	PROPRIETA' DESTINAZIONE LOCALIZZAZIONE	COMUNE Mercato FUORI CENTRO/POLI
	ID. PEBA CM.097 NOME LOCALE COMMERCIALE INDIRIZZO VIA FONTE BURRI II	PROPRIETA' DESTINAZIONE LOCALIZZAZIONE	COMUNE Locale commerciale FUORI CENTRO/POLI
	ID. PEBA CM.098 NOME LOCALE COMMERCIALE INDIRIZZO VIA FABIO CANNELLA	PROPRIETA' DESTINAZIONE LOCALIZZAZIONE	PRIVATO Locale commerciale, Ristorante/pizz CENTRO STORICO
	ID. PEBA CM.099 NOME LOCALE COMMERCIALE INDIRIZZO VIA FONTE PRETURO	PROPRIETA' DESTINAZIONE LOCALIZZAZIONE	PRIVATO Locale commerciale, Ristorante/pizz CENTRO STORICO
	ID. PEBA CM.100 NOME LOCALE COMMERCIALE INDIRIZZO VIA FONTESECCO	PROPRIETA' DESTINAZIONE LOCALIZZAZIONE	PRIVATO Locale commerciale, Ristoro CENTRO STORICO
	ID. PEBA CM.101 NOME FORNO DI FILETTO INDIRIZZO VIA FONTEBELLA, FILETTO	PROPRIETA' DESTINAZIONE LOCALIZZAZIONE	COMUNE Locale commerciale FUORI CENTRO/POLI
	ID. PEBA CM.102 NOME LOCALE COMMERCIALE INDIRIZZO VIA FONTESECCO	PROPRIETA' DESTINAZIONE LOCALIZZAZIONE	PRIVATO Locale commerciale, Ristoro CENTRO STORICO
	ID. PEBA CM.103 NOME LOCALE COMMERCIALE INDIRIZZO VIA FONTESECCO	PROPRIETA' DESTINAZIONE LOCALIZZAZIONE	PRIVATO Locale commerciale, Servizio alla pe CENTRO STORICO

	ID. PEBA NOME INDIRIZZO	CM.104 LOCALE COMMERCIALE VIA GIUSEPPE GARIBALDI	PROPRIETA' DESTINAZIONE LOCALIZZAZIONE	PRIVATO Locale commerciale, Ristoro CENTRO STORICO
	ID. PEBA NOME INDIRIZZO	CM.105 LOCALE COMMERCIALE VIA GIUSEPPE GARIBALDI	PROPRIETA' DESTINAZIONE LOCALIZZAZIONE	PRIVATO Locale commerciale, Ristorante/pizz CENTRO STORICO
	ID. PEBA NOME INDIRIZZO	CM.106 LOCALE COMMERCIALE VIA GAGLIOFFI	PROPRIETA' DESTINAZIONE LOCALIZZAZIONE	COMUNE Locale commerciale CENTRO STORICO
	ID. PEBA NOME INDIRIZZO	CM.107 LOCALE COMMERCIALE VIA GIUSEPPE GARIBALDI	PROPRIETA' DESTINAZIONE LOCALIZZAZIONE	PRIVATO Locale commerciale, Ristorante/pizz CENTRO STORICO
	ID. PEBA NOME INDIRIZZO	CM.108 LOCALE COMMERCIALE VIA GIUSEPPE GARIBALDI	PROPRIETA' DESTINAZIONE LOCALIZZAZIONE	PRIVATO Locale commerciale, Ristoro CENTRO STORICO
	ID. PEBA NOME INDIRIZZO	CM.109 LOCALE COMMERCIALE VIA GIUSEPPE GARIBALDI	PROPRIETA' DESTINAZIONE LOCALIZZAZIONE	PRIVATO Locale commerciale, Ristoro CENTRO STORICO
	ID. PEBA NOME INDIRIZZO	CM.110 LOCALE COMMERCIALE VIA GIUSEPPE GARIBALDI	PROPRIETA' DESTINAZIONE LOCALIZZAZIONE	PRIVATO Locale commerciale, Ristoro CENTRO STORICO
	ID. PEBA NOME INDIRIZZO	CM.111 LOCALE COMMERCIALE VIA LEONARDO DA VINCI, 15	PROPRIETA' DESTINAZIONE LOCALIZZAZIONE	COMUNE Locale commerciale, Farmacia POLO PETTINO
	ID. PEBA NOME INDIRIZZO	CM.112 LOCALE COMMERCIALE VIA GIUSEPPE GARIBALDI	PROPRIETA' DESTINAZIONE LOCALIZZAZIONE	PRIVATO Locale commerciale, Ristoro CENTRO STORICO
	ID. PEBA NOME INDIRIZZO	CM.113 LOCALE COMMERCIALE VIA GIUSEPPE GARIBALDI	PROPRIETA' DESTINAZIONE LOCALIZZAZIONE	PRIVATO Locale commerciale, Ristoro CENTRO STORICO
	ID. PEBA NOME INDIRIZZO	CM.114 LOCALE COMMERCIALE VIA GIUSEPPE GARIBALDI	PROPRIETA' DESTINAZIONE LOCALIZZAZIONE	PRIVATO Locale commerciale, Ristoro CENTRO STORICO
	ID. PEBA NOME INDIRIZZO	CM.115 LOCALE COMMERCIALE VIA GIUSEPPE GARIBALDI	PROPRIETA' DESTINAZIONE LOCALIZZAZIONE	PRIVATO Locale commerciale, Ristoro CENTRO STORICO
	ID. PEBA NOME INDIRIZZO	CM.116 LOCALE COMMERCIALE VIA GIUSEPPE GARIBALDI	PROPRIETA' DESTINAZIONE LOCALIZZAZIONE	PRIVATO Locale commerciale, Ristoro CENTRO STORICO
	ID. PEBA NOME INDIRIZZO	CM.117 LOCALE COMMERCIALE VIA GIUSEPPE GARIBALDI	PROPRIETA' DESTINAZIONE LOCALIZZAZIONE	PRIVATO Locale commerciale, Ristoro CENTRO STORICO
	ID. PEBA NOME INDIRIZZO	CM.118 LOCALE COMMERCIALE VIA GIUSEPPE GARIBALDI	PROPRIETA' DESTINAZIONE LOCALIZZAZIONE	PRIVATO Locale commerciale, Ristoro CENTRO STORICO
	ID. PEBA NOME INDIRIZZO	CM.119 LOCALE COMMERCIALE VIA GIUSEPPE GARIBALDI	PROPRIETA' DESTINAZIONE LOCALIZZAZIONE	PRIVATO Locale commerciale, Servizio alla pe CENTRO STORICO

	ID. PEBA NOME INDIRIZZO	CM.120 LOCALE COMMERCIALE VIA GIUSEPPE GARIBALDI	PROPRIETA' DESTINAZIONE LOCALIZZAZIONE	PRIVATO Locale commerciale, Servizio alla pe CENTRO STORICO
	ID. PEBA NOME INDIRIZZO	CM.121 LOCALE COMMERCIALE VIA GIUSEPPE VERDI	PROPRIETA' DESTINAZIONE LOCALIZZAZIONE	PRIVATO Locale commerciale CENTRO STORICO
	ID. PEBA NOME INDIRIZZO	CM.122 LOCALE COMMERCIALE VIA PATINI, 34	PROPRIETA' DESTINAZIONE LOCALIZZAZIONE	COMUNE Locale commerciale CENTRO STORICO
	ID. PEBA NOME INDIRIZZO	CM.123 LOCALE COMMERCIALE VIA GIUSEPPE VERDI	PROPRIETA' DESTINAZIONE LOCALIZZAZIONE	PRIVATO Locale commerciale CENTRO STORICO
	ID. PEBA NOME INDIRIZZO	CM.124 LOCALE COMMERCIALE VIA PATINI, 36	PROPRIETA' DESTINAZIONE LOCALIZZAZIONE	COMUNE Locale commerciale CENTRO STORICO
	ID. PEBA NOME INDIRIZZO	CM.125 LOCALE COMMERCIALE VIA GIUSEPPE VERDI	PROPRIETA' DESTINAZIONE LOCALIZZAZIONE	PRIVATO Locale commerciale CENTRO STORICO
	ID. PEBA NOME INDIRIZZO	CM.126 LOCALE COMMERCIALE VIA GIUSEPPE VERDI	PROPRIETA' DESTINAZIONE LOCALIZZAZIONE	PRIVATO Locale commerciale, Ristoro CENTRO STORICO
	ID. PEBA NOME INDIRIZZO	CM.127 LOCALE COMMERCIALE VIA GIUSEPPE VERDI	PROPRIETA' DESTINAZIONE LOCALIZZAZIONE	PRIVATO Locale commerciale, Ristoro CENTRO STORICO
	ID. PEBA NOME INDIRIZZO	CM.128 LOCALE COMMERCIALE VIA GIUSEPPE VERDI	PROPRIETA' DESTINAZIONE LOCALIZZAZIONE	PRIVATO Locale commerciale, Servizio alla pe CENTRO STORICO
	ID. PEBA NOME INDIRIZZO	CM.129 LOCALE COMMERCIALE VIA PANFILO TEDESCHI	PROPRIETA' DESTINAZIONE LOCALIZZAZIONE	PRIVATO Locale commerciale, Ristoro CENTRO STORICO
	ID. PEBA NOME INDIRIZZO	CM.130 LOCALE COMMERCIALE VIA PATINI	PROPRIETA' DESTINAZIONE LOCALIZZAZIONE	PRIVATO Locale commerciale, Servizio alla pe CENTRO STORICO
	ID. PEBA NOME INDIRIZZO	CM.131 LOCALE COMMERCIALE VIA PIAVE	PROPRIETA' DESTINAZIONE LOCALIZZAZIONE	PRIVATO Locale commerciale, Ristoro CENTRO STORICO
	ID. PEBA NOME INDIRIZZO	CM.132 LOCALE COMMERCIALE VIA PIO IORIO	PROPRIETA' DESTINAZIONE LOCALIZZAZIONE	PRIVATO Locale commerciale, Ristoro CENTRO STORICO
	ID. PEBA NOME INDIRIZZO	CM.133 LOCALE COMMERCIALE VIA PIZZO DOCA	PROPRIETA' DESTINAZIONE LOCALIZZAZIONE	PRIVATO Locale commerciale, Ristoro CENTRO STORICO
	ID. PEBA NOME INDIRIZZO	CM.134 LOCALE COMMERCIALE VIA ROIO	PROPRIETA' DESTINAZIONE LOCALIZZAZIONE	PRIVATO Locale commerciale, Ristoro CENTRO STORICO
	ID. PEBA NOME INDIRIZZO	CM.135 LOCALE COMMERCIALE VIA ROIO	PROPRIETA' DESTINAZIONE LOCALIZZAZIONE	PRIVATO Locale commerciale, Ristoro CENTRO STORICO

	ID. PEBA NOME INDIRIZZO	CM.136 LOCALE COMMERCIALE VIA ROMA	PROPRIETA' DESTINAZIONE LOCALIZZAZIONE	PRIVATO Locale commerciale, Servizio alla pe CENTRO STORICO
	ID. PEBA NOME INDIRIZZO	CM.137 LOCALE COMMERCIALE VIA ROMA,64	PROPRIETA' DESTINAZIONE LOCALIZZAZIONE	COMUNE Locale commerciale CENTRO STORICO
	ID. PEBA NOME INDIRIZZO	CM.138 LOCALE COMMERCIALE VIA ROSSO GUELFAGLIONE	PROPRIETA' DESTINAZIONE LOCALIZZAZIONE	PRIVATO Locale commerciale, Ristorante/pizz CENTRO STORICO
	ID. PEBA NOME INDIRIZZO	CM.139 LOCALE COMMERCIALE VIA SAN BERNARDINO	PROPRIETA' DESTINAZIONE LOCALIZZAZIONE	PRIVATO Locale commerciale CENTRO STORICO
	ID. PEBA NOME INDIRIZZO	CM.140 LOCALE COMMERCIALE VIA SAN BERNARDINO	PROPRIETA' DESTINAZIONE LOCALIZZAZIONE	PRIVATO Locale commerciale, Ristorante/pizz CENTRO STORICO
	ID. PEBA NOME INDIRIZZO	CM.141 LOCALE COMMERCIALE VIA SAN BERNARDINO	PROPRIETA' DESTINAZIONE LOCALIZZAZIONE	PRIVATO Locale commerciale, Ristoro CENTRO STORICO
	ID. PEBA NOME INDIRIZZO	CM.142 LOCALE COMMERCIALE VIA SAN BERNARDINO	PROPRIETA' DESTINAZIONE LOCALIZZAZIONE	PRIVATO Locale commerciale, Ristoro CENTRO STORICO
	ID. PEBA NOME INDIRIZZO	CM.143 LOCALE COMMERCIALE VIA SAN BERNARDINO	PROPRIETA' DESTINAZIONE LOCALIZZAZIONE	PRIVATO Locale commerciale, Tabacchi CENTRO STORICO
	ID. PEBA NOME INDIRIZZO	CM.144 FORNO DI BAZZANO VIA SANTA GIUSTA, BAZZANO	PROPRIETA' DESTINAZIONE LOCALIZZAZIONE	COMUNE Locale commerciale FUORI CENTRO/POLI
	ID. PEBA NOME INDIRIZZO	CM.145 LOCALE COMMERCIALE VIA SASSA	PROPRIETA' DESTINAZIONE LOCALIZZAZIONE	PRIVATO Locale commerciale, Ristoro CENTRO STORICO
	ID. PEBA NOME INDIRIZZO	CM.146 LOCALE COMMERCIALE VIA SASSA	PROPRIETA' DESTINAZIONE LOCALIZZAZIONE	PRIVATO Locale commerciale, Ristoro CENTRO STORICO
	ID. PEBA NOME INDIRIZZO	CM.147 LOCALE COMMERCIALE VIA TEMPERA	PROPRIETA' DESTINAZIONE LOCALIZZAZIONE	PRIVATO Locale commerciale, Ristorante/pizz CENTRO STORICO
	ID. PEBA NOME INDIRIZZO	CM.148 LOCALE COMMERCIALE VIA SASSA, 5	PROPRIETA' DESTINAZIONE LOCALIZZAZIONE	COMUNE Locale commerciale CENTRO STORICO
	ID. PEBA NOME INDIRIZZO	CM.149 LOCALE COMMERCIALE VIA TEMPERA	PROPRIETA' DESTINAZIONE LOCALIZZAZIONE	PRIVATO Locale commerciale, Ristorante/pizz CENTRO STORICO
	ID. PEBA NOME INDIRIZZO	CM.150 LOCALE COMMERCIALE VIA SASSA, 7	PROPRIETA' DESTINAZIONE LOCALIZZAZIONE	COMUNE Locale commerciale CENTRO STORICO
	ID. PEBA NOME INDIRIZZO	CM.151 LOCALE COMMERCIALE VIA TRE MARIE	PROPRIETA' DESTINAZIONE LOCALIZZAZIONE	PRIVATO Locale commerciale, Servizio alla pe CENTRO STORICO

















	ID. PEBA NOME INDIRIZZO	CM.152 LOCALE COMMERCIALE VIA DEGLI SCARDASSIERI, 7/9	PROPRIETA' DESTINAZIONE LOCALIZZAZIONE	COMUNE Locale commerciale CENTRO STORICO
	ID. PEBA NOME INDIRIZZO	CM.153 LOCALE COMMERCIALE VIA TRE SPIGHE	PROPRIETA' DESTINAZIONE LOCALIZZAZIONE	PRIVATO Locale commerciale, Ristorante/pizz CENTRO STORICO
	ID. PEBA NOME INDIRIZZO	CM.154 LOCALE COMMERCIALE VIA XX SETTEMBRE	PROPRIETA' DESTINAZIONE LOCALIZZAZIONE	PRIVATO Locale commerciale, Ristoro CENTRO STORICO
	ID. PEBA NOME INDIRIZZO	CM.155 LOCALE COMMERCIALE VIA XX SETTEMBRE	PROPRIETA' DESTINAZIONE LOCALIZZAZIONE	PRIVATO Locale commerciale, Servizio alla pe CENTRO STORICO
	ID. PEBA NOME INDIRIZZO	CM.156 LOCALE COMMERCIALE VIA XX SETTEMBRE	PROPRIETA' DESTINAZIONE LOCALIZZAZIONE	PRIVATO Locale commerciale, Tabacchi CENTRO STORICO
	ID. PEBA NOME INDIRIZZO	CM.157 LOCALE COMMERCIALE VIA STRINELLA, 16	PROPRIETA' DESTINAZIONE LOCALIZZAZIONE	COMUNE Locale commerciale, Farmacia FUORI CENTRO/POLI
	ID. PEBA NOME INDIRIZZO	CM.158 LOCALE COMMERCIALE VIA ZARA	PROPRIETA' DESTINAZIONE LOCALIZZAZIONE	PRIVATO Locale commerciale, Ristoro CENTRO STORICO
	ID. PEBA NOME INDIRIZZO	CM.159 LOCALE COMMERCIALE VIALE GRAN SASSO D'ITALIA	PROPRIETA' DESTINAZIONE LOCALIZZAZIONE	PRIVATO Locale commerciale, Ristoro CENTRO STORICO
	ID. PEBA NOME INDIRIZZO	CM.160 EDICOLA VIALE LUIGI RENDINA	PROPRIETA' DESTINAZIONE LOCALIZZAZIONE	PRIVATO Locale commerciale, Edicola CENTRO STORICO
	ID. PEBA NOME INDIRIZZO	CM.161 LOCALE COMMERCIALE VIALE LUIGI RENDINA	PROPRIETA' DESTINAZIONE LOCALIZZAZIONE	PRIVATO Locale commerciale, Ristorante/pizz CENTRO STORICO
	ID. PEBA NOME INDIRIZZO	CM.162 LOCALE COMMERCIALE VIALE NIZZA	PROPRIETA' DESTINAZIONE LOCALIZZAZIONE	PRIVATO Locale commerciale, Ristoro CENTRO STORICO
	ID. PEBA NOME INDIRIZZO	CM.163 LOCALE COMMERCIALE VIALE OVIDIO	PROPRIETA' DESTINAZIONE LOCALIZZAZIONE	PRIVATO Locale commerciale, Ristoro CENTRO STORICO
	ID. PEBA NOME INDIRIZZO	CM.164 LOCALE COMMERCIALE VIALE S. GIOVANNI BOSCO	PROPRIETA' DESTINAZIONE LOCALIZZAZIONE	PRIVATO Locale commerciale, Ristoro CENTRO STORICO
	ID. PEBA NOME INDIRIZZO	CM.165 LOCALE COMMERCIALE VIALE ALCIDE DE GASPERI	PROPRIETA' DESTINAZIONE LOCALIZZAZIONE	COMUNE Locale commerciale, Farmacia FUORI CENTRO/POLI
	ID. PEBA NOME INDIRIZZO	CM.166 PIAZZA D'ARMI VIALE CORRADO IV	PROPRIETA' DESTINAZIONE LOCALIZZAZIONE	COMUNE Mercato FUORI CENTRO/POLI
	ID. PEBA NOME INDIRIZZO	CM.167 LOCALE COMMERCIALE VIALE GRAN SASSO D'ITALIA	PROPRIETA' DESTINAZIONE LOCALIZZAZIONE	COMUNE Locale commerciale, Ristoro/Tabacc CENTRO STORICO

















	ID. PEBA NOME INDIRIZZO	CM.168 VILLA COMUNALE - CHALET VILLA COMUNALE	PROPRIETA' DESTINAZIONE LOCALIZZAZIONE	COMUNE Locale commerciale, Ristoro CENTRO STORICO
	ID. PEBA NOME INDIRIZZO	CM.169 EX FARMACIA A.F.M. VIA STATI UNITI	PROPRIETA' DESTINAZIONE LOCALIZZAZIONE	COMUNE Locale commerciale FUORI CENTRO/POLI
	ID. PEBA NOME INDIRIZZO	CM.170 LOCALE COMMERCIALE VIA PER PRETURO, 12 COPPITO	PROPRIETA' DESTINAZIONE LOCALIZZAZIONE	COMUNE Locale commerciale, Farmacia FUORI CENTRO/POLI
	ID. PEBA NOME INDIRIZZO	CM.171 LOCALE COMMERCIALE VIA MARSICANA, CIVITA DI BAGNO	PROPRIETA' DESTINAZIONE LOCALIZZAZIONE	COMUNE Locale commerciale, Farmacia FUORI CENTRO/POLI
	ID. PEBA NOME INDIRIZZO	D.001 BANCA D'ITALIA CORSO FEDERICO II, 1	PROPRIETA' DESTINAZIONE LOCALIZZAZIONE	ALTRO ENTE Banca CENTRO STORICO
	ID. PEBA NOME INDIRIZZO	D.002 I.N.P.S. CORSO FEDERICO II, 68	PROPRIETA' DESTINAZIONE LOCALIZZAZIONE	ALTRO ENTE Uffici CENTRO STORICO
	ID. PEBA NOME INDIRIZZO	D.003 PROVVEDITORATO OO.PP. PORTICI SAN BERNARDINO	PROPRIETA' DESTINAZIONE LOCALIZZAZIONE	REGIONE Uffici CENTRO STORICO
	ID. PEBA NOME INDIRIZZO	D.004 UFFICIO POSTALE (CAMERA DI COMMERCIO) CORSO VITTORIO EMANUELE, 37	PROPRIETA' DESTINAZIONE LOCALIZZAZIONE	ALTRO ENTE Ufficio postale CENTRO STORICO
	ID. PEBA NOME INDIRIZZO	D.005 GIUNTA REGIONALE VIA LEONARDO DA VINCI, 6	PROPRIETA' DESTINAZIONE LOCALIZZAZIONE	REGIONE Uffici POLO PETTINO
	ID. PEBA NOME INDIRIZZO	D.006 UFFICIO POSTALE (POLIZIA POSTALE) S.S. 17	PROPRIETA' DESTINAZIONE LOCALIZZAZIONE	ALTRO ENTE Ufficio postale FUORI CENTRO/POLI
	ID. PEBA NOME INDIRIZZO	D.007 CONSIGLIO REGIONALE (EMICICLO) VIA MICHELE IACOBUCCI	PROPRIETA' DESTINAZIONE LOCALIZZAZIONE	REGIONE Uffici CENTRO STORICO
	ID. PEBA NOME INDIRIZZO	D.008 DELEGAZIONE CAMARDA LOCALITA' CAMARDA	PROPRIETA' DESTINAZIONE LOCALIZZAZIONE	COMUNE Uffici comunali FUORI CENTRO/POLI
	ID. PEBA NOME INDIRIZZO	D.009 EX ARCHIVI REGIONE ABRUZZO VIA PILE	PROPRIETA' DESTINAZIONE LOCALIZZAZIONE	REGIONE Uffici FUORI CENTRO/POLI
	ID. PEBA NOME INDIRIZZO	D.010 PALAZZO DRAGONETTI VIA ROIO	PROPRIETA' DESTINAZIONE LOCALIZZAZIONE	REGIONE Uffici CENTRO STORICO
	ID. PEBA NOME INDIRIZZO	D.011 UFFICIO POSTALE VIA AMLETO CENCIONI	PROPRIETA' DESTINAZIONE LOCALIZZAZIONE	ALTRO ENTE Ufficio postale FUORI CENTRO/POLI
	ID. PEBA NOME INDIRIZZO	D.012 UNIVAQ - UFFICI AMMINISTRATIVI VIA G. DI VINCENZO	PROPRIETA' DESTINAZIONE LOCALIZZAZIONE	UNIVERSITA' Struttura universitaria FUORI CENTRO/POLI

















	ID. PEBA NOME INDIRIZZO	D.013 AUTOPARCO PROVINCIALE VIA DELLA CROCETTA	PROPRIETA' DESTINAZIONE LOCALIZZAZIONE	PROVINCIA Uffici FUORI CENTRO/POLI
	ID. PEBA NOME INDIRIZZO	D.014 EDIFICIO EX SEDE A.S.L. VIA S. SPIRITO	PROPRIETA' DESTINAZIONE LOCALIZZAZIONE	REGIONE Uffici CENTRO STORICO
	ID. PEBA NOME INDIRIZZO	D.015 PALAZZO CENTI VIA SANTA GIUSTA	PROPRIETA' DESTINAZIONE LOCALIZZAZIONE	REGIONE Uffici CENTRO STORICO
	ID. PEBA NOME INDIRIZZO	D.016 EDIFICIO EX SEDE A.S.L. VIA SANT'ANDREA	PROPRIETA' DESTINAZIONE LOCALIZZAZIONE	REGIONE Uffici CENTRO STORICO
	ID. PEBA NOME INDIRIZZO	D.017 MOTORIZZAZIONE CIVILE VIA CAMPO DI PILE	PROPRIETA' DESTINAZIONE LOCALIZZAZIONE	ALTRO ENTE Uffici FUORI CENTRO/POLI
	ID. PEBA NOME INDIRIZZO	D.018 EX INAPLI VIA UGO PICCININI	PROPRIETA' DESTINAZIONE LOCALIZZAZIONE	REGIONE Uffici FUORI CENTRO/POLI
	ID. PEBA NOME INDIRIZZO	D.019 A.N.A.S. VIA DEI PICCOLOMINI,5	PROPRIETA' DESTINAZIONE LOCALIZZAZIONE	ALTRO ENTE Uffici FUORI CENTRO/POLI
	ID. PEBA NOME INDIRIZZO	D.020 EX SEDE APTR VIA XX SETTEMBRE	PROPRIETA' DESTINAZIONE LOCALIZZAZIONE	REGIONE Uffici CENTRO STORICO
	ID. PEBA NOME INDIRIZZO	D.021 SEDE PARCO NAZIONALE GRAN SASSO E MONTI VIA DEL CONVENTO, ASSERGI	PROPRIETA' DESTINAZIONE LOCALIZZAZIONE	ALTRO ENTE Uffici FUORI CENTRO/POLI
	ID. PEBA NOME INDIRIZZO	D.022 EX DELEGAZIONE PAGANICA PIAZZA DELLA CONCEZIONE, PAGANICA	PROPRIETA' DESTINAZIONE LOCALIZZAZIONE	COMUNE Uffici comunali FUORI CENTRO/POLI
	ID. PEBA NOME INDIRIZZO	D.023 EX CONVENTO DELLE LAURETANE PIAZZA LAURETANA 1,2	PROPRIETA' DESTINAZIONE LOCALIZZAZIONE	COMUNE Uffici CENTRO STORICO
	ID. PEBA NOME INDIRIZZO	D.024 PALAZZO DELLA PROVINCIA VIA S. FRANCESCO DI PAOLA	PROPRIETA' DESTINAZIONE LOCALIZZAZIONE	PROVINCIA Uffici CENTRO STORICO
	ID. PEBA NOME INDIRIZZO	D.025 CAMERA DI COMMERCIO VIA DELL'INDUSTRIA, NUCLEO INDUSTRIALE BAZZANO	PROPRIETA' DESTINAZIONE LOCALIZZAZIONE	ALTRO ENTE Uffici FUORI CENTRO/POLI
	ID. PEBA NOME INDIRIZZO	D.026 PROVVEDITORATO AGLI STUDI VIA STRINELLA	PROPRIETA' DESTINAZIONE LOCALIZZAZIONE	PROVINCIA Uffici FUORI CENTRO/POLI
	ID. PEBA NOME INDIRIZZO	D.027 PALAZZO MARGHERITA PIAZZA PALAZZO	PROPRIETA' DESTINAZIONE LOCALIZZAZIONE	COMUNE Uffici comunali CENTRO STORICO
	ID. PEBA NOME INDIRIZZO	D.028 AGENZIA DELLE ENTRATE VIA FRANCESCO FILOMUSI GUELFI	PROPRIETA' DESTINAZIONE LOCALIZZAZIONE	ALTRO ENTE Uffici CENTRO STORICO

















	ID. PEBA NOME INDIRIZZO	D.029 DIREZIONE REGIONALE I.N.A.I.L. VIA FRANCESCO FILOMUSI GUELF	PROPRIETA' DESTINAZIONE LOCALIZZAZIONE	ALTRO ENTE Uffici CENTRO STORICO
	ID. PEBA NOME INDIRIZZO	D.030 DIREZIONE REGIONALE VV.FF. VIA PAOLO BORSELLINO, COPPITO	PROPRIETA' DESTINAZIONE LOCALIZZAZIONE	ALTRO ENTE Uffici FUORI CENTRO/POLI
	ID. PEBA NOME INDIRIZZO	D.031 T.A.R. VIA SALARIA ANTICA EST, 27	PROPRIETA' DESTINAZIONE LOCALIZZAZIONE	ALTRO ENTE Uffici FUORI CENTRO/POLI
	ID. PEBA NOME INDIRIZZO	D.032 SEDE SOPRINTENDENZA BB.AA.AA.SS. VIA SANT'AMICO	PROPRIETA' DESTINAZIONE LOCALIZZAZIONE	ALTRO ENTE Uffici CENTRO STORICO
	ID. PEBA NOME INDIRIZZO	D.033 EX DIREZIONE REGIONALE ABRUZZO INPS VIA TIONE	PROPRIETA' DESTINAZIONE LOCALIZZAZIONE	ALTRO ENTE Uffici CENTRO STORICO
	ID. PEBA NOME INDIRIZZO	D.034 I.N.A.I.L. VIA VETOIO	PROPRIETA' DESTINAZIONE LOCALIZZAZIONE	ALTRO ENTE Uffici FUORI CENTRO/POLI
	ID. PEBA NOME INDIRIZZO	D.035 CORTE D'APPELLO (EX ARCHIVIO DI STATO) VIA XXV APRILE	PROPRIETA' DESTINAZIONE LOCALIZZAZIONE	ALTRO ENTE Uffici FUORI CENTRO/POLI
	ID. PEBA NOME INDIRIZZO	D.036 AGENZIA DELLE ENTRATE VIA ZARA	PROPRIETA' DESTINAZIONE LOCALIZZAZIONE	ALTRO ENTE Uffici CENTRO STORICO
	ID. PEBA NOME INDIRIZZO	D.037 EX BLOCCO MENSA FLEX TRONICS S.S. 17	PROPRIETA' DESTINAZIONE LOCALIZZAZIONE	COMUNE Uffici FUORI CENTRO/POLI
	ID. PEBA NOME INDIRIZZO	D.038 EX MODULO 3 FLEX TRONICS S.S. 17	PROPRIETA' DESTINAZIONE LOCALIZZAZIONE	COMUNE Uffici FUORI CENTRO/POLI
	ID. PEBA NOME INDIRIZZO	D.039 SEDE COMUNALE (TEMPORANEA) VIA AVEZZANO	PROPRIETA' DESTINAZIONE LOCALIZZAZIONE	PRIVATO Uffici comunali FUORI CENTRO/POLI
	ID. PEBA NOME INDIRIZZO	D.040 A.M.A. VIA CAMPO DI PILE	PROPRIETA' DESTINAZIONE LOCALIZZAZIONE	COMUNE Uffici FUORI CENTRO/POLI
	ID. PEBA NOME INDIRIZZO	D.041 EX DELEGAZIONE ARISCHIA VIA CORSO, ARISCHIA	PROPRIETA' DESTINAZIONE LOCALIZZAZIONE	COMUNE Uffici comunali FUORI CENTRO/POLI
	ID. PEBA NOME INDIRIZZO	D.042 A.S.M. VIA DELL'INDUSTRIA, PAGANICA	PROPRIETA' DESTINAZIONE LOCALIZZAZIONE	COMUNE Uffici FUORI CENTRO/POLI
	ID. PEBA NOME INDIRIZZO	D.043 A.F.M. VIA ETTORE MOSCHINO	PROPRIETA' DESTINAZIONE LOCALIZZAZIONE	COMUNE Uffici FUORI CENTRO/POLI
	ID. PEBA NOME INDIRIZZO	D.044 SEDE COMUNALE - VILLA GIOIA VIA FRANCESCO FILOMUSI GUELF	PROPRIETA' DESTINAZIONE LOCALIZZAZIONE	COMUNE Uffici comunali CENTRO STORICO



	ID. PEBA NOME INDIRIZZO	D.045 EX LICEO SCIENTIFICO VIA MAIELLA	PROPRIETA' DESTINAZIONE LOCALIZZAZIONE	COMUNE Uffici comunali CENTRO STORICO
	ID. PEBA NOME INDIRIZZO	D.046 SEDE COMUNALE VIA MONTE MATESE (VIA ALDO MORO)	PROPRIETA' DESTINAZIONE LOCALIZZAZIONE	COMUNE Uffici comunali FUORI CENTRO/POLI
	ID. PEBA NOME INDIRIZZO	D.047 FABBRICATO CONI VIA MONTORIO AL VOMANO, 18	PROPRIETA' DESTINAZIONE LOCALIZZAZIONE	ALTRO ENTE Uffici FUORI CENTRO/POLI
	ID. PEBA NOME INDIRIZZO	D.048 NUOVA SEDE - EX SCUOLA ELEMENTARE "E.DE VIA S. BERNARDINO	PROPRIETA' DESTINAZIONE LOCALIZZAZIONE	COMUNE Uffici comunali CENTRO STORICO
	ID. PEBA NOME INDIRIZZO	D.049 SEDE COMUNALE - PALAZZO FIBBIONI (TEMPORANEA) VIA S. BERNARDINO	PROPRIETA' DESTINAZIONE LOCALIZZAZIONE	PRIVATO Uffici comunali CENTRO STORICO
	ID. PEBA NOME INDIRIZZO	D.050 EX DISTRETTO MILITARE SAN BERNARDINO VIA PANFILO TEDESCHI	PROPRIETA' DESTINAZIONE LOCALIZZAZIONE	ALTRO ENTE Uffici CENTRO STORICO
	ID. PEBA NOME INDIRIZZO	D.051 SEDE COMUNALE (TEMPORANEA) VIA ULISSE NURZIA	PROPRIETA' DESTINAZIONE LOCALIZZAZIONE	PRIVATO Uffici comunali FUORI CENTRO/POLI
	ID. PEBA NOME INDIRIZZO	D.052 PALAZZO OLIVA - DELEGAZIONE COMUNALE VIA VILLA OLIVA, CIVITA DI BAGNO	PROPRIETA' DESTINAZIONE LOCALIZZAZIONE	COMUNE Uffici comunali FUORI CENTRO/POLI
	ID. PEBA NOME INDIRIZZO	D.053 PALAZZO DI GIUSTIZIA VIA XX SETTEMBRE	PROPRIETA' DESTINAZIONE LOCALIZZAZIONE	COMUNE Tribunale CENTRO STORICO
	ID. PEBA NOME INDIRIZZO	D.054 DELEGAZIONE PRETURO VIA XX SETTEMBRE, PRETURO	PROPRIETA' DESTINAZIONE LOCALIZZAZIONE	COMUNE Uffici comunali FUORI CENTRO/POLI
	ID. PEBA NOME INDIRIZZO	D.055 NUOVA SEDE UNICA COMUNALE, EX AUTOPARCO VIA XXV APRILE	PROPRIETA' DESTINAZIONE LOCALIZZAZIONE	COMUNE Uffici comunali FUORI CENTRO/POLI
	ID. PEBA NOME INDIRIZZO	D.056 SEDE COMUNALE (TEMPORANEA) VIA XXV APRILE	PROPRIETA' DESTINAZIONE LOCALIZZAZIONE	PRIVATO Uffici comunali FUORI CENTRO/POLI
	ID. PEBA NOME INDIRIZZO	EX.001 EX Scuola primaria "ROIO" CORSO PRINCIPE UMBERTO, ROIO	PROPRIETA' DESTINAZIONE LOCALIZZAZIONE	COMUNE Ex scuola (in dismissione) FUORI CENTRO/POLI
	ID. PEBA NOME INDIRIZZO	EX.002 EX Scuola primaria "SANT'ELIA" PIAZZA DELLA CHIESA, SANT'ELIA	PROPRIETA' DESTINAZIONE LOCALIZZAZIONE	COMUNE Ex scuola (in dismissione) FUORI CENTRO/POLI
	ID. PEBA NOME INDIRIZZO	EX.003 EX EDIFICIO SCOLASTICO CASALINE S.P. PER CASALINE	PROPRIETA' DESTINAZIONE LOCALIZZAZIONE	COMUNE Ex scuola (in dismissione) FUORI CENTRO/POLI
	ID. PEBA NOME INDIRIZZO	EX.004 EX SCUOLA E SEDE USI CIVICI DI MENZANO S.P. PER MENZANO	PROPRIETA' DESTINAZIONE LOCALIZZAZIONE	COMUNE Ex scuola (in dismissione) FUORI CENTRO/POLI

















	ID. PEBA NOME INDIRIZZO	EX.005 EX SCUOLA ELEMENTARE DI SANTI S.P. PER SANTI DI PRETURO	PROPRIETA' DESTINAZIONE LOCALIZZAZIONE	COMUNE Ex scuola (in dismissione) FUORI CENTRO/POLI
	ID. PEBA NOME INDIRIZZO	EX.006 EX SCUOLA PRIMARIA MONTICCHIO VIA ARCO SPAGNOLI, MONTICCHIO	PROPRIETA' DESTINAZIONE LOCALIZZAZIONE	COMUNE Ex scuola (in dismissione) FUORI CENTRO/POLI
	ID. PEBA NOME INDIRIZZO	EX.007 EX EDIFICIO SCOLASTICO SAN MARCO DI PRETURO VIA CADORE, SAN MARCO DI PRETURO	PROPRIETA' DESTINAZIONE LOCALIZZAZIONE	COMUNE Ex scuola (in dismissione) FUORI CENTRO/POLI
	ID. PEBA NOME INDIRIZZO	EX.008 EX EDIFICIO SCOLASTICO SAN GIACOMO VIA COLLE SAPONE ALTA	PROPRIETA' DESTINAZIONE LOCALIZZAZIONE	COMUNE Ex scuola (in dismissione) FUORI CENTRO/POLI
	ID. PEBA NOME INDIRIZZO	EX.009 EX Scuola infanzia "GIULIO BECCIA" VIA COLLEBRINCIONI, ARISCHIA	PROPRIETA' DESTINAZIONE LOCALIZZAZIONE	COMUNE Ex scuola (in dismissione) FUORI CENTRO/POLI
	ID. PEBA NOME INDIRIZZO	EX.010 EX EDIFICIO SCOLASTICO ARISCHIA VIA CORSO, ARISCHIA	PROPRIETA' DESTINAZIONE LOCALIZZAZIONE	COMUNE Ex scuola (in dismissione) FUORI CENTRO/POLI
	ID. PEBA NOME INDIRIZZO	EX.011 EX DIREZIONE DIDATTICA SCUOLA PATINI VIA VENEZUELA	PROPRIETA' DESTINAZIONE LOCALIZZAZIONE	COMUNE Ex scuola (in dismissione) FUORI CENTRO/POLI
	ID. PEBA NOME INDIRIZZO	EX.012 EX SCUOLA ELEMETARE DI ONNA VIA DEI MARTIRI, ONNA	PROPRIETA' DESTINAZIONE LOCALIZZAZIONE	COMUNE Ex scuola (in dismissione) FUORI CENTRO/POLI
	ID. PEBA NOME INDIRIZZO	EX.013 EX Scuola primaria "BUCCIO DA RANALLO" VIA DEL CORSO, 20 COPPITO	PROPRIETA' DESTINAZIONE LOCALIZZAZIONE	COMUNE Ex scuola (in dismissione) FUORI CENTRO/POLI
	ID. PEBA NOME INDIRIZZO	EX.014 EX EDIFICIO SCOLASTICO ARAGNO VIA DELLA CHIESA, ARAGNO	PROPRIETA' DESTINAZIONE LOCALIZZAZIONE	COMUNE Ex scuola (in dismissione) FUORI CENTRO/POLI
	ID. PEBA NOME INDIRIZZO	EX.015 EX Scuola infanzia "SAN SISTO" VIA DELLA FONTE	PROPRIETA' DESTINAZIONE LOCALIZZAZIONE	COMUNE Ex scuola (in dismissione) FUORI CENTRO/POLI
	ID. PEBA NOME INDIRIZZO	EX.016 EX Scuola infanzia-primaria-secondaria I grado "SASSA" VIA DELLA STAZIONE	PROPRIETA' DESTINAZIONE LOCALIZZAZIONE	COMUNE Ex scuola (in dismissione) FUORI CENTRO/POLI
	ID. PEBA NOME INDIRIZZO	EX.017 EX EDIFICIO SCOLASTICO ARAGNO VIA DELL'AQUILA, ARAGNO	PROPRIETA' DESTINAZIONE LOCALIZZAZIONE	COMUNE Ex scuola (in dismissione) FUORI CENTRO/POLI
	ID. PEBA NOME INDIRIZZO	EX.018 EX Scuola primaria "PRETURO" VIA DELL'ARINGO, PRETURO	PROPRIETA' DESTINAZIONE LOCALIZZAZIONE	COMUNE Ex scuola (in dismissione) FUORI CENTRO/POLI
	ID. PEBA NOME INDIRIZZO	EX.019 EX Scuola primaria "SASSA" VIA DUCA DEGLI ABRUZZI	PROPRIETA' DESTINAZIONE LOCALIZZAZIONE	COMUNE Ex scuola (in dismissione) FUORI CENTRO/POLI
	ID. PEBA NOME INDIRIZZO	EX.020 EX EDIFICIO SCOLASTICO FILETTO VIA FONTEBELLA, FILETTO	PROPRIETA' DESTINAZIONE LOCALIZZAZIONE	COMUNE Ex scuola (in dismissione) FUORI CENTRO/POLI

















	ID. PEBA EX.021 NOME EX EDIFICIO SCOLASTICO COLLEBRINCIONI INDIRIZZO VIA FRANCESCO PAOLO TOSTI	PROPRIETA' DESTINAZIONE LOCALIZZAZIONE	COMUNE Ex scuola (in dismissione) FUORI CENTRO/POLI
	ID. PEBA EX.022 NOME EX EDIFICIO SCOLASTICO TEMPERA INDIRIZZO VIA L'AQUILA, TEMPERA	PROPRIETA' DESTINAZIONE LOCALIZZAZIONE	COMUNE Ex scuola (in dismissione) FUORI CENTRO/POLI
	ID. PEBA EX.023 NOME EX Scuola infanzia "PAGLIARE DI SASSA" INDIRIZZO VIA MADONNA DI PAGLIARE	PROPRIETA' DESTINAZIONE LOCALIZZAZIONE	COMUNE Ex scuola (in dismissione) FUORI CENTRO/POLI
	ID. PEBA EX.024 NOME EX Scuola infanzia "CANSATESSA" INDIRIZZO PIAZZA DI CANSATESSA	PROPRIETA' DESTINAZIONE LOCALIZZAZIONE	COMUNE Ex scuola (in dismissione) FUORI CENTRO/POLI
	ID. PEBA EX.025 NOME EX EDIFICIO SCOLASTICO PESCOMAGGIORE INDIRIZZO VIA PESCOMAGGIORE	PROPRIETA' DESTINAZIONE LOCALIZZAZIONE	COMUNE Ex scuola (in dismissione) FUORI CENTRO/POLI
	ID. PEBA EX.026 NOME EX EDIFICIO SCOLASTICO FILETTO INDIRIZZO VIA PESCOMAGGIORE, FILETTO	PROPRIETA' DESTINAZIONE LOCALIZZAZIONE	COMUNE Ex scuola (in dismissione) FUORI CENTRO/POLI
	ID. PEBA EX.027 NOME EX ISTITUTO PROF.LE FEMMINILE INDIRIZZO VIA SASSA, 22	PROPRIETA' DESTINAZIONE LOCALIZZAZIONE	COMUNE Ex scuola (in dismissione) CENTRO STORICO
	ID. PEBA EX.028 NOME EX Scuola primaria "PIANOLA" INDIRIZZO VIA SOTTO LE VIGNOLE	PROPRIETA' DESTINAZIONE LOCALIZZAZIONE	COMUNE Ex scuola (in dismissione) FUORI CENTRO/POLI
	ID. PEBA EX.029 NOME EX Scuola infanzia "PIANOLA" INDIRIZZO VIA SOTTO LE VIGNOLE	PROPRIETA' DESTINAZIONE LOCALIZZAZIONE	COMUNE Ex scuola (in dismissione) FUORI CENTRO/POLI
	ID. PEBA EX.030 NOME EX Scuola infanzia "ARCOBALENO" INDIRIZZO VIA TRE VASCHE	PROPRIETA' DESTINAZIONE LOCALIZZAZIONE	COMUNE Ex scuola (in dismissione) FUORI CENTRO/POLI
	ID. PEBA EX.031 NOME EX ASILO NIDO INDIRIZZO VIALE DUCA DEGLI ABRUZZI	PROPRIETA' DESTINAZIONE LOCALIZZAZIONE	COMUNE Ex scuola (in dismissione) CENTRO STORICO
	ID. PEBA EX.032 NOME EX Scuola primaria "TORRETTA" INDIRIZZO VIA SCUOLA DELLA TORRETTA	PROPRIETA' DESTINAZIONE LOCALIZZAZIONE	COMUNE Ex scuola (in dismissione) FUORI CENTRO/POLI
	ID. PEBA EX.033 NOME EX Scuola infanzia "ROIO COLLE" INDIRIZZO VIA SAN CARLO, ROIO COLLE	PROPRIETA' DESTINAZIONE LOCALIZZAZIONE	COMUNE Ex scuola (in dismissione) FUORI CENTRO/POLI
	ID. PEBA G.001 NOME CASA CANTONIERA GIGNANO INDIRIZZO S. S. 17BIS	PROPRIETA' DESTINAZIONE LOCALIZZAZIONE	PROVINCIA Altro FUORI CENTRO/POLI
	ID. PEBA G.002 NOME ORFANOTROFIO CIVICO MASCHILE S. GIUSEPPE (EX) INDIRIZZO PIAZZA PALAZZO/VIA SALLUSTIO	PROPRIETA' DESTINAZIONE LOCALIZZAZIONE	REGIONE Struttura polifunzionale CENTRO STORICO
	ID. PEBA G.003 NOME CASA CANTONIERA DI CAMPOTOSTO INDIRIZZO STRADA REGIONALE 577 DEL LAGO DI CAMPOTOSTO	PROPRIETA' DESTINAZIONE LOCALIZZAZIONE	PROVINCIA Altro FUORI CENTRO/POLI
















	ID. PEBA NOME INDIRIZZO	G.004 VIVAIO FORESTALE REGIONALE VIA DEI LORETUCCI	PROPRIETA' DESTINAZIONE LOCALIZZAZIONE	REGIONE Altro FUORI CENTRO/POLI
	ID. PEBA NOME INDIRIZZO	G.005 CASA CANTONIERA DI FONTE CERRETO STRADA STATALE 17 BIS, FONTE CERRETO	PROPRIETA' DESTINAZIONE LOCALIZZAZIONE	PROVINCIA Altro FUORI CENTRO/POLI
	ID. PEBA NOME INDIRIZZO	G.006 CENTRO ITTIOGENICO STRADA STATALE 17, 33	PROPRIETA' DESTINAZIONE LOCALIZZAZIONE	PROVINCIA Altro FUORI CENTRO/POLI
	ID. PEBA NOME INDIRIZZO	G.007 CASA CANTONIERA DI CAMARDA STRADA STATALE 17BIS	PROPRIETA' DESTINAZIONE LOCALIZZAZIONE	PROVINCIA Altro FUORI CENTRO/POLI
	ID. PEBA NOME INDIRIZZO	G.008 COMPLESSO A.S.L. COLLEMAGGIO VIA GAETANO BELISARI	PROPRIETA' DESTINAZIONE LOCALIZZAZIONE	REGIONE Struttura polifunzionale FUORI CENTRO/POLI
	ID. PEBA NOME INDIRIZZO	G.009 PROPRIETA' COMUNALE LOCALITA' SANTI DI PRETURO	PROPRIETA' DESTINAZIONE LOCALIZZAZIONE	COMUNE Altro FUORI CENTRO/POLI
	ID. PEBA NOME INDIRIZZO	G.010 PROPRIETA' COMUNALE S. S. 80, 58 ARISCHIA	PROPRIETA' DESTINAZIONE LOCALIZZAZIONE	COMUNE Altro FUORI CENTRO/POLI
	ID. PEBA NOME INDIRIZZO	G.011 PALAZZO SELLI VIA PAGANICA	PROPRIETA' DESTINAZIONE LOCALIZZAZIONE	REGIONE Struttura polifunzionale CENTRO STORICO
	ID. PEBA NOME INDIRIZZO	G.012 PALAZZO QUINZI VIA ANDREA BAFILE	PROPRIETA' DESTINAZIONE LOCALIZZAZIONE	PROVINCIA Struttura polifunzionale CENTRO STORICO
	ID. PEBA NOME INDIRIZZO	G.013 EX DEPOSITO MUNIZIONI LOCALITA' TORRETTA, SANT'ELIA	PROPRIETA' DESTINAZIONE LOCALIZZAZIONE	COMUNE Struttura polifunzionale FUORI CENTRO/POLI
	ID. PEBA NOME INDIRIZZO	G.014 EX CONVENTO LAZZARETTO PIAZZA DEGLI OLIVETANI	PROPRIETA' DESTINAZIONE LOCALIZZAZIONE	COMUNE Struttura polifunzionale FUORI CENTRO/POLI
	ID. PEBA NOME INDIRIZZO	G.015 EX SEDE UNIVERSITARIA VIA GIUSEPPE VERDI	PROPRIETA' DESTINAZIONE LOCALIZZAZIONE	PROVINCIA Struttura polifunzionale CENTRO STORICO
	ID. PEBA NOME INDIRIZZO	G.016 PROPRIETA' COMUNALE VIA DEL CASTELLO, PESCOMAGGIORE	PROPRIETA' DESTINAZIONE LOCALIZZAZIONE	COMUNE Struttura polifunzionale FUORI CENTRO/POLI
	ID. PEBA NOME INDIRIZZO	G.017 EX CONVENTO DI SANTA TERESA VIA ROMA	PROPRIETA' DESTINAZIONE LOCALIZZAZIONE	COMUNE Struttura polifunzionale CENTRO STORICO
	ID. PEBA NOME INDIRIZZO	G.018 EX SEDE UNIVERSITARIA VIA ROMA	PROPRIETA' DESTINAZIONE LOCALIZZAZIONE	COMUNE Struttura polifunzionale CENTRO STORICO
	ID. PEBA NOME INDIRIZZO	G.019 EX PALAZZO DEL LITTORIO VIA SASSA	PROPRIETA' DESTINAZIONE LOCALIZZAZIONE	COMUNE Struttura polifunzionale CENTRO STORICO

	ID. PEBA NOME INDIRIZZO	G.020 MONASTERO DI SANTA CATERINA VIA SASSA	PROPRIETA' DESTINAZIONE LOCALIZZAZIONE	COMUNE Struttura polifunzionale CENTRO STORICO
	ID. PEBA NOME INDIRIZZO	G.021 PORZ. CONVENTO SAN BERNARDINO VIA VITTORIO VENETO	PROPRIETA' DESTINAZIONE LOCALIZZAZIONE	COMUNE Struttura polifunzionale CENTRO STORICO
	ID. PEBA NOME INDIRIZZO	G.022 PARCO DELLA LUNA VIA GAETANO BELISARI	PROPRIETA' DESTINAZIONE LOCALIZZAZIONE	COMUNE Struttura polifunzionale FUORI CENTRO/POLI
	ID. PEBA NOME INDIRIZZO	G.023 EX CASERMA ROSSI VIA GIOVANNI PARROZZANI	PROPRIETA' DESTINAZIONE LOCALIZZAZIONE	COMUNE Struttura polifunzionale POLO COLLESAPONE
	ID. PEBA NOME INDIRIZZO	I.001 Scuola infanzia "SAN GIOVANNI BOSCO" VIA ARISCHIA, 39	PROPRIETA' DESTINAZIONE LOCALIZZAZIONE	COMUNE Scuola CENTRO STORICO
	ID. PEBA NOME INDIRIZZO	I.002 M.U.S.P. infanzia-primaria "SANTA BARBARA" VIA ANTICA ARISCHIA	PROPRIETA' DESTINAZIONE LOCALIZZAZIONE	COMUNE Scuola, M.U.S.P. FUORI CENTRO/POLI
	ID. PEBA NOME INDIRIZZO	I.003 Scuola infanzia-primaria "VIALE GIOVANNI XXIII" VIALE DUCA DEGLI ABRUZZI	PROPRIETA' DESTINAZIONE LOCALIZZAZIONE	COMUNE Scuola CENTRO STORICO
	ID. PEBA NOME INDIRIZZO	I.004 CONSERVATORIO DI MUSICA, COLLEMAGGIO PIAZZALE COLLEMAGGIO	PROPRIETA' DESTINAZIONE LOCALIZZAZIONE	PROVINCIA Scuola FUORI CENTRO/POLI
	ID. PEBA NOME INDIRIZZO	I.005 M.U.S.P. primaria "CELESTINO V"- "VILLA GIOIA" VIALE ALDO MORO	PROPRIETA' DESTINAZIONE LOCALIZZAZIONE	COMUNE Scuola, M.U.S.P. FUORI CENTRO/POLI
	ID. PEBA NOME INDIRIZZO	I.006 Scuola infanzia "SAN FRANCESCO" VIA CAPOCROCE, 2	PROPRIETA' DESTINAZIONE LOCALIZZAZIONE	COMUNE Scuola FUORI CENTRO/POLI
	ID. PEBA NOME INDIRIZZO	I.007 M.U.S.P. infanzia-primaria "PIANOLA-BAGNO" VIA MALEUBBIA	PROPRIETA' DESTINAZIONE LOCALIZZAZIONE	COMUNE Scuola, M.U.S.P. FUORI CENTRO/POLI
	ID. PEBA NOME INDIRIZZO	I.008 Scuola infanzia "CARLA MASTROPIETRO" VIA FRANCESCO PAOLO TOSTI	PROPRIETA' DESTINAZIONE LOCALIZZAZIONE	COMUNE Scuola FUORI CENTRO/POLI
	ID. PEBA NOME INDIRIZZO	I.009 M.U.S.P. infanzia-primaria "SASSA SCALO" VIA S. PIETRO	PROPRIETA' DESTINAZIONE LOCALIZZAZIONE	COMUNE Scuola, M.U.S.P. FUORI CENTRO/POLI
	ID. PEBA NOME INDIRIZZO	I.010 Scuola infanzia "COLLECAPOCROCE" VIA E. SCARFOGLIO	PROPRIETA' DESTINAZIONE LOCALIZZAZIONE	COMUNE Scuola FUORI CENTRO/POLI
	ID. PEBA NOME INDIRIZZO	I.011 M.U.S.P. infanzia-primaria "ROIO" VIA ALFONSO PALITTI	PROPRIETA' DESTINAZIONE LOCALIZZAZIONE	COMUNE Scuola, M.U.S.P. FUORI CENTRO/POLI
	ID. PEBA NOME INDIRIZZO	I.012 Scuola infanzia-primaria "GIANNI DI GENOVA" VIA TITTA ROSA	PROPRIETA' DESTINAZIONE LOCALIZZAZIONE	COMUNE Scuola FUORI CENTRO/POLI

	ID. PEBA I.013 NOME M.U.S.P. primaria "ARISCHIA" INDIRIZZO VIA PIZZOLI	PROPRIETA' DESTINAZIONE LOCALIZZAZIONE	COMUNE Scuola, M.U.S.P. FUORI CENTRO/POLI
	ID. PEBA I.014 NOME Scuola primaria "SAN FRANCESCO" INDIRIZZO VIA N. MOSCARDELLI	PROPRIETA' DESTINAZIONE LOCALIZZAZIONE	COMUNE Scuola FUORI CENTRO/POLI
	ID. PEBA I.015 NOME M.U.S.P. primaria "MARIELE VENTRE" INDIRIZZO VIA PASQUALE FICARA	PROPRIETA' DESTINAZIONE LOCALIZZAZIONE	COMUNE Scuola, M.U.S.P. FUORI CENTRO/POLI
	ID. PEBA I.016 NOME Scuola primaria "TORRIONE" INDIRIZZO VIA ALCIDE DE GASPERI, 56	PROPRIETA' DESTINAZIONE LOCALIZZAZIONE	COMUNE Scuola FUORI CENTRO/POLI
	ID. PEBA I.017 NOME M.U.S.P. infanzia "PETTINO-VETOIO" INDIRIZZO VIA PASQUALE FICARA	PROPRIETA' DESTINAZIONE LOCALIZZAZIONE	COMUNE Scuola, M.U.S.P. FUORI CENTRO/POLI
	ID. PEBA I.018 NOME Scuola infanzia-primaria "COPPITO" INDIRIZZO VIA MADONNA DELLE GRAZIE, COPPITO	PROPRIETA' DESTINAZIONE LOCALIZZAZIONE	COMUNE Scuola FUORI CENTRO/POLI
	ID. PEBA I.019 NOME M.U.S.P. infanzia-primaria "SAN BERNARDINO-DE" INDIRIZZO VIA DELLA POLVERIERA	PROPRIETA' DESTINAZIONE LOCALIZZAZIONE	COMUNE Scuola, M.U.S.P. FUORI CENTRO/POLI
	ID. PEBA I.020 NOME M.U.S.P. ITS E. E. - L. M. - C. N. INDIRIZZO VIA ACQUASANTA	PROPRIETA' DESTINAZIONE LOCALIZZAZIONE	PROVINCIA Scuola, M.U.S.P. POLO COLLESAPONE
	ID. PEBA I.021 NOME Scuola infanzia "PETTINO-VETOIO" INDIRIZZO VIA MADONNA DI PETTINO	PROPRIETA' DESTINAZIONE LOCALIZZAZIONE	COMUNE Scuola FUORI CENTRO/POLI
	ID. PEBA I.022 NOME IIS "DI SAVOIA - RENDINA - COLECCHI" - LS "BAFILE" INDIRIZZO VIA ACQUASANTA	PROPRIETA' DESTINAZIONE LOCALIZZAZIONE	PROVINCIA Scuola POLO COLLESAPONE
	ID. PEBA I.023 NOME M.U.S.P. infanzia-primaria "GIOVANNI XXIII-SAN" INDIRIZZO S.S. 80	PROPRIETA' DESTINAZIONE LOCALIZZAZIONE	COMUNE Scuola, M.U.S.P. FUORI CENTRO/POLI
	ID. PEBA I.024 NOME Scuola infanzia-primaria "TEN. C. TARANTA", Arischia INDIRIZZO VIA COLLEBRINCIONI, ARISCHIA	PROPRIETA' DESTINAZIONE LOCALIZZAZIONE	COMUNE Scuola FUORI CENTRO/POLI
	ID. PEBA I.025 NOME IIS "AMEDEO D'AOSTA" INDIRIZZO VIA ACQUASANTA, 5	PROPRIETA' DESTINAZIONE LOCALIZZAZIONE	PROVINCIA Scuola POLO COLLESAPONE
	ID. PEBA I.026 NOME M.U.S.P. primaria "BUCCIO DA RANALLO" INDIRIZZO VIA MADONNA DELLE GRAZIE, COPPITO	PROPRIETA' DESTINAZIONE LOCALIZZAZIONE	COMUNE Scuola, M.U.S.P. FUORI CENTRO/POLI
	ID. PEBA I.027 NOME Scuola primaria "MARIELE VENTRE" INDIRIZZO VIA ANTICA ARISCHIA, 45	PROPRIETA' DESTINAZIONE LOCALIZZAZIONE	COMUNE Scuola FUORI CENTRO/POLI
	ID. PEBA I.028 NOME M.U.S.P. asilo nido INDIRIZZO VIA PASQUALE FICARA	PROPRIETA' DESTINAZIONE LOCALIZZAZIONE	COMUNE Scuola, M.U.S.P. FUORI CENTRO/POLI

















	ID. PEBA I.029 NOME Scuola infanzia "SAN SISTO" INDIRIZZO VIA DELLA FONTE	PROPRIETA' DESTINAZIONE LOCALIZZAZIONE	COMUNE Scuola FUORI CENTRO/POLI
	ID. PEBA I.030 NOME M.U.S.P. asilo nido "APE TAU" INDIRIZZO VIA MADONNA DELLE GRAZIE, COPPITO	PROPRIETA' DESTINAZIONE LOCALIZZAZIONE	COMUNE Scuola, M.U.S.P. FUORI CENTRO/POLI
	ID. PEBA I.031 NOME Scuola infanzia "SANTA BARBARA" INDIRIZZO VIA G. PASTORELLI	PROPRIETA' DESTINAZIONE LOCALIZZAZIONE	COMUNE Scuola FUORI CENTRO/POLI
	ID. PEBA I.032 NOME M.U.S.P. infanzia "PAGANICA" INDIRIZZO VIA DEGLI ALPINI	PROPRIETA' DESTINAZIONE LOCALIZZAZIONE	COMUNE Scuola, M.U.S.P. FUORI CENTRO/POLI
	ID. PEBA I.033 NOME Scuola infanzia "C. COLLODI" "EX VIA DEI GIARDINI" INDIRIZZO VIALE ALDO MORO	PROPRIETA' DESTINAZIONE LOCALIZZAZIONE	COMUNE Scuola FUORI CENTRO/POLI
	ID. PEBA I.034 NOME M.U.S.P. infanzia "LA SCATOLA DELLE ESPERIENZE" INDIRIZZO VIA M. MARTINI	PROPRIETA' DESTINAZIONE LOCALIZZAZIONE	COMUNE Scuola, M.U.S.P. FUORI CENTRO/POLI
	ID. PEBA I.035 NOME Scuola primaria "SANTA BARBARA" INDIRIZZO VIA G. PASTORELLI	PROPRIETA' DESTINAZIONE LOCALIZZAZIONE	COMUNE Scuola FUORI CENTRO/POLI
	ID. PEBA I.036 NOME EX Scuola infanzia "T. CAMPANELLA" (Centro provinciale) INDIRIZZO VIA CAPPA GIUSEPPE, 4	PROPRIETA' DESTINAZIONE LOCALIZZAZIONE	COMUNE Scuola FUORI CENTRO/POLI
	ID. PEBA I.037 NOME EX ISTITUTO D'ARTE INDIRIZZO VIA FRANCESCO FILOMUSI GUELFI	PROPRIETA' DESTINAZIONE LOCALIZZAZIONE	PROVINCIA Scuola CENTRO STORICO
	ID. PEBA I.038 NOME M.U.S.P. infanzia-primaria "GIGNANO-TORRETTA-" INDIRIZZO VIA VALLE D'AOSTA, 3	PROPRIETA' DESTINAZIONE LOCALIZZAZIONE	COMUNE Scuola, M.U.S.P. FUORI CENTRO/POLI
	ID. PEBA I.039 NOME Scuola primaria "CELESTINO V" INDIRIZZO VIA MONTE MORRONE, VALLE PRETARA	PROPRIETA' DESTINAZIONE LOCALIZZAZIONE	COMUNE Scuola FUORI CENTRO/POLI
	ID. PEBA I.040 NOME M.U.S.P. primaria "PAGANICA" INDIRIZZO VIA DEGLI ALPINI	PROPRIETA' DESTINAZIONE LOCALIZZAZIONE	COMUNE Scuola, M.U.S.P. FUORI CENTRO/POLI
	ID. PEBA I.041 NOME Scuola infanzia "L'ALBERO DAI MILLE COLORI" INDIRIZZO VIA ROSSI TASCIONE, PAGANICA	PROPRIETA' DESTINAZIONE LOCALIZZAZIONE	COMUNE Scuola FUORI CENTRO/POLI
	ID. PEBA I.042 NOME M.U.S.P. primaria "SAN SISTO" INDIRIZZO VIA ANTICA ARISCHIA	PROPRIETA' DESTINAZIONE LOCALIZZAZIONE	COMUNE Scuola, M.U.S.P. FUORI CENTRO/POLI
	ID. PEBA I.043 NOME Scuola infanzia "PETER PAN" INDIRIZZO VIA DEL SALICE, TEMPERA	PROPRIETA' DESTINAZIONE LOCALIZZAZIONE	COMUNE Scuola FUORI CENTRO/POLI
	ID. PEBA I.044 NOME IIS "D. COTUGNO" L.C.- S. INDIRIZZO VIA LEONARDO DA VINCI, 8	PROPRIETA' DESTINAZIONE LOCALIZZAZIONE	PROVINCIA Scuola POLO PETTINO

	ID. PEBA I.045 NOME M.U.S.P. primaria-secondaria I grado "SASSA" INDIRIZZO VIA L'AQUILA	PROPRIETA' DESTINAZIONE LOCALIZZAZIONE	COMUNE Scuola, M.U.S.P. FUORI CENTRO/POLI
	ID. PEBA I.046 NOME Scuola primaria "FRANCESCO ROSSI" INDIRIZZO VIA DEL RIO, PAGANICA	PROPRIETA' DESTINAZIONE LOCALIZZAZIONE	COMUNE Scuola FUORI CENTRO/POLI
	ID. PEBA I.047 NOME M.U.S.P. secondaria I grado "D.ALIGHIERI" Paganica INDIRIZZO VIA ONNA	PROPRIETA' DESTINAZIONE LOCALIZZAZIONE	COMUNE Scuola, M.U.S.P. FUORI CENTRO/POLI
	ID. PEBA I.048 NOME M.U.S.P. I.S.A. "F. MUZI" INDIRIZZO VIA MONTE S. ROCCO	PROPRIETA' DESTINAZIONE LOCALIZZAZIONE	PROVINCIA Scuola, M.U.S.P. FUORI CENTRO/POLI
	ID. PEBA I.049 NOME Scuola infanzia "PILE PICCOLO" INDIRIZZO VIA SALARIA ANTICA EST	PROPRIETA' DESTINAZIONE LOCALIZZAZIONE	COMUNE Scuola FUORI CENTRO/POLI
	ID. PEBA I.050 NOME I.P.S.I.A.S.A.R "L. DA VINCI" INDIRIZZO VIA MONTE S. ROCCO, 15	PROPRIETA' DESTINAZIONE LOCALIZZAZIONE	PROVINCIA Scuola FUORI CENTRO/POLI
	ID. PEBA I.051 NOME M.U.S.P. secondaria I grado "G. CARDUCCI" INDIRIZZO VIA E. SCARFOGLIO, 9/C	PROPRIETA' DESTINAZIONE LOCALIZZAZIONE	COMUNE Scuola, M.U.S.P. FUORI CENTRO/POLI
	ID. PEBA I.052 NOME Scuola infanzia "PILE PRIMO MAGGIO" INDIRIZZO VIA SALARIA ANTICA EST	PROPRIETA' DESTINAZIONE LOCALIZZAZIONE	COMUNE Scuola FUORI CENTRO/POLI
	ID. PEBA I.053 NOME M.U.S.P. secondaria I grado "G. MAZZINI" INDIRIZZO VIA SALARIA ANTICA EST	PROPRIETA' DESTINAZIONE LOCALIZZAZIONE	COMUNE Scuola, M.U.S.P. FUORI CENTRO/POLI
	ID. PEBA I.054 NOME Scuola infanzia "PRETURO" INDIRIZZO VIA DELL'ARINGO, PRETURO	PROPRIETA' DESTINAZIONE LOCALIZZAZIONE	COMUNE Scuola FUORI CENTRO/POLI
	ID. PEBA I.055 NOME M.U.S.P. secondaria II grado "D. COTUGNO" INDIRIZZO VIA PASQUALE FICARA	PROPRIETA' DESTINAZIONE LOCALIZZAZIONE	COMUNE Scuola, M.U.S.P. FUORI CENTRO/POLI
	ID. PEBA I.056 NOME Scuola primaria "PILE" INDIRIZZO VIA SALARIA ANTICA EST	PROPRIETA' DESTINAZIONE LOCALIZZAZIONE	COMUNE Scuola FUORI CENTRO/POLI
	ID. PEBA I.057 NOME EX ISTITUTO TECNICO ATTIVITA' SOCIALI INDIRIZZO VIALE DUCA DEGLI ABRUZZI	PROPRIETA' DESTINAZIONE LOCALIZZAZIONE	PROVINCIA Scuola CENTRO STORICO
	ID. PEBA I.058 NOME M.U.S.P. secondaria II grado "D. COTUGNO" INDIRIZZO VIA MADONNA DI PETTINO	PROPRIETA' DESTINAZIONE LOCALIZZAZIONE	COMUNE Scuola, M.U.S.P. FUORI CENTRO/POLI
	ID. PEBA I.059 NOME Scuola infanzia "BAGNO" (ex primaria), Bagno Grande INDIRIZZO S.P. PER BAGNO	PROPRIETA' DESTINAZIONE LOCALIZZAZIONE	COMUNE Scuola FUORI CENTRO/POLI
	ID. PEBA I.060 NOME M.U.S.P. secondaria II grado "D. COTUGNO" INDIRIZZO VIA MADONNA DI PETTINO	PROPRIETA' DESTINAZIONE LOCALIZZAZIONE	COMUNE Scuola, M.U.S.P. FUORI CENTRO/POLI

	ID. PEBA I.061 NOME Scuola secondaria I grado "DANTE ALIGHIERI" INDIRIZZO VIA ACQUASANTA, 4	PROPRIETA' DESTINAZIONE LOCALIZZAZIONE	COMUNE Scuola POLO COLLESAPONE
	ID. PEBA I.062 NOME M.U.S.P. asilo nido "CASETTA FANTASIA" INDIRIZZO VIA SOLARIA	PROPRIETA' DESTINAZIONE LOCALIZZAZIONE	COMUNE Scuola, M.U.S.P. FUORI CENTRO/POLI
	ID. PEBA I.063 NOME Scuola secondaria I grado "T. PATINI" INDIRIZZO VIA ANTICA ARISCHIA	PROPRIETA' DESTINAZIONE LOCALIZZAZIONE	COMUNE Scuola FUORI CENTRO/POLI
	ID. PEBA I.064 NOME M.U.S.P. infanzia "P. G. MINOZZI" INDIRIZZO VIA DEI MEDICI	PROPRIETA' DESTINAZIONE LOCALIZZAZIONE	COMUNE Scuola, M.U.S.P. FUORI CENTRO/POLI
	ID. PEBA I.065 NOME Scuola secondaria I grado "G.MAZZINI" INDIRIZZO VIA FRANCESCO FILOMUSI GUELFI	PROPRIETA' DESTINAZIONE LOCALIZZAZIONE	COMUNE Scuola CENTRO STORICO
	ID. PEBA I.066 NOME M.U.S.P. infanzia "MARIA FERRARI" INDIRIZZO VIA DEI MEDICI	PROPRIETA' DESTINAZIONE LOCALIZZAZIONE	COMUNE Scuola, M.U.S.P. FUORI CENTRO/POLI
	ID. PEBA I.067 NOME Scuola infanzia-primaria POLO SCOLASTICO "TORRETTA-" INDIRIZZO VIA BAZZANESE	PROPRIETA' DESTINAZIONE LOCALIZZAZIONE	COMUNE Scuola FUORI CENTRO/POLI
	ID. PEBA I.068 NOME M.U.S.P. infanzia "MARCO CAVAGNA" INDIRIZZO VIA DUCA DEGLI ABRUZZI, SASSA	PROPRIETA' DESTINAZIONE LOCALIZZAZIONE	COMUNE Scuola, M.U.S.P. FUORI CENTRO/POLI
	ID. PEBA I.069 NOME Scuola infanzia, primaria e secondaria di I grado POLO INDIRIZZO VIA DEGLI ALPINI, PAGANICA	PROPRIETA' DESTINAZIONE LOCALIZZAZIONE	COMUNE Scuola FUORI CENTRO/POLI
	ID. PEBA I.070 NOME M.U.S.P. infanzia "REGINA MARGHERITA" INDIRIZZO VIA COMUNITA' DI ONNA	PROPRIETA' DESTINAZIONE LOCALIZZAZIONE	COMUNE Scuola, M.U.S.P. FUORI CENTRO/POLI
	ID. PEBA I.071 NOME Scuola infanzia "CASETTA FANTASIA" INDIRIZZO VIA SOLARIA	PROPRIETA' DESTINAZIONE LOCALIZZAZIONE	COMUNE Scuola FUORI CENTRO/POLI
	ID. PEBA I.072 NOME M.U.SP. infanzia-primaria-secondaria I grado "S. MARIA" INDIRIZZO VIA PASQUALE FICARA	PROPRIETA' DESTINAZIONE LOCALIZZAZIONE	COMUNE Scuola, M.U.S.P. FUORI CENTRO/POLI
	ID. PEBA I.073 NOME Scuola infanzia, primaria e secondaria di I grado POLO INDIRIZZO VIA L'AQUILA	PROPRIETA' DESTINAZIONE LOCALIZZAZIONE	COMUNE Scuola FUORI CENTRO/POLI
	ID. PEBA I.074 NOME Scuola infanzia "PIANOLA", primaria "PIANOLA, BAGNO" INDIRIZZO VIA MALEUBBIA	PROPRIETA' DESTINAZIONE LOCALIZZAZIONE	COMUNE Scuola FUORI CENTRO/POLI
	ID. PEBA I.075 NOME Scuola primaria PRETURO INDIRIZZO S.S. 80, PRETURO	PROPRIETA' DESTINAZIONE LOCALIZZAZIONE	ATER Scuola FUORI CENTRO/POLI
	ID. PEBA I.076 NOME DOTTRINA CRISTIANA INDIRIZZO VIA ATRI	PROPRIETA' DESTINAZIONE LOCALIZZAZIONE	ALTRO ENTE Scuola CENTRO STORICO

	ID. PEBA NOME INDIRIZZO	I.077 EX CONSERVATORIO MUSICALE "CASELLA" VIA GAGLIOFFI	PROPRIETA' DESTINAZIONE LOCALIZZAZIONE	COMUNE Scuola CENTRO STORICO
	ID. PEBA NOME INDIRIZZO	I.078 IST. S.MARIA DEGLI ANGELI VIA FORTEBRACCIO	PROPRIETA' DESTINAZIONE LOCALIZZAZIONE	PROVINCIA Scuola CENTRO STORICO
	ID. PEBA NOME INDIRIZZO	M.001 PREFETTURA CORSO FEDERICO II, 9	PROPRIETA' DESTINAZIONE LOCALIZZAZIONE	ALTRO ENTE Caserma, PS CENTRO STORICO
	ID. PEBA NOME INDIRIZZO	M.002 COMANDO STAZIONE FORESTALE STRADA STATALE 17bis, FONTE CERRETO	PROPRIETA' DESTINAZIONE LOCALIZZAZIONE	ALTRO ENTE Caserma, Carabinieri FUORI CENTRO/POLI
	ID. PEBA NOME INDIRIZZO	M.003 POLIZIA PROVINCIALE VIA FRANCESCO FILOMUSI GUELFI	PROPRIETA' DESTINAZIONE LOCALIZZAZIONE	PROVINCIA Caserma, PS CENTRO STORICO
	ID. PEBA NOME INDIRIZZO	M.004 CARABINIERI VIA DEL BEATO CESIDIO	PROPRIETA' DESTINAZIONE LOCALIZZAZIONE	ALTRO ENTE Caserma, Carabinieri FUORI CENTRO/POLI
	ID. PEBA NOME INDIRIZZO	M.005 COMANDO REGIONALE CORPO FORESTALE VIA DELLE FRATTE	PROPRIETA' DESTINAZIONE LOCALIZZAZIONE	ALTRO ENTE Caserma, Carabinieri FUORI CENTRO/POLI
	ID. PEBA NOME INDIRIZZO	M.006 EX Scuola secondaria I grado "DANTE ALIGHIERI" VIA FIORETTA	PROPRIETA' DESTINAZIONE LOCALIZZAZIONE	ALTRO ENTE Caserma, Carabinieri FUORI CENTRO/POLI
	ID. PEBA NOME INDIRIZZO	M.007 STAZIONE CARABINIERI DI ASSERGI VIA GIOVANNI ACITELLI, ASSERGI	PROPRIETA' DESTINAZIONE LOCALIZZAZIONE	ALTRO ENTE Caserma, Carabinieri FUORI CENTRO/POLI
	ID. PEBA NOME INDIRIZZO	M.008 POLIZIA DI STATO - QUESTURA VIA STRINELLA	PROPRIETA' DESTINAZIONE LOCALIZZAZIONE	ALTRO ENTE Caserma, PS FUORI CENTRO/POLI
	ID. PEBA NOME INDIRIZZO	M.009 VIGILI DEL FUOCO VIALE ANTONIO PANELLA	PROPRIETA' DESTINAZIONE LOCALIZZAZIONE	ALTRO ENTE Caserma, VdF FUORI CENTRO/POLI
	ID. PEBA NOME INDIRIZZO	M.010 SCUOLA GUARDIA DI FINANZA VIALE DELLE FIAMME GIALLE	PROPRIETA' DESTINAZIONE LOCALIZZAZIONE	ALTRO ENTE Caserma, GdF FUORI CENTRO/POLI
	ID. PEBA NOME INDIRIZZO	M.011 COMANDO CORPO FORESTALE DELLO STATO VIALE PAPA GIOVANNI XXIII	PROPRIETA' DESTINAZIONE LOCALIZZAZIONE	ALTRO ENTE Caserma, Carabinieri CENTRO STORICO
	ID. PEBA NOME INDIRIZZO	M.012 POLIZIA MUNICIPALE VIA EDOARDO SCARFOGLIO, 1	PROPRIETA' DESTINAZIONE LOCALIZZAZIONE	COMUNE Uffici comunali, Polizia Municipale FUORI CENTRO/POLI
	ID. PEBA NOME INDIRIZZO	R.001 EX Scuola infanzia "S. BENEDETTO DI BAGNO" CONTRADA S. ANGELO	PROPRIETA' DESTINAZIONE LOCALIZZAZIONE	COMUNE Struttura ricreativa FUORI CENTRO/POLI
	ID. PEBA NOME INDIRIZZO	R.002 SALA CIVICA PAGANICA CORSO DUCA DEGLI ABRUZZO, PAGANICA	PROPRIETA' DESTINAZIONE LOCALIZZAZIONE	COMUNE Struttura ricreativa FUORI CENTRO/POLI

















	ID. PEBA NOME INDIRIZZO	R.003 CENTRO SOCIALE ANZIANI SAN GIACOMO PIAZZA SANTA MARIA DEL VASTO, S. GIACOMO	PROPRIETA' DESTINAZIONE LOCALIZZAZIONE	COMUNE Struttura ricreativa FUORI CENTRO/POLI
	ID. PEBA NOME INDIRIZZO	R.004 SEDE ASSOCIAZIONI PAGANICA SALITA DELLE PRIGIONI	PROPRIETA' DESTINAZIONE LOCALIZZAZIONE	COMUNE Struttura ricreativa FUORI CENTRO/POLI
	ID. PEBA NOME INDIRIZZO	R.005 SEDE ASSOCIAZIONI COLLEMARE-SAN MARTINO VIA AMMACCA, COLLEMARE-SAN MARTINO	PROPRIETA' DESTINAZIONE LOCALIZZAZIONE	COMUNE Struttura ricreativa FUORI CENTRO/POLI
	ID. PEBA NOME INDIRIZZO	R.006 CENTRO SOCIALE ANZIANI ARISCHIA VIA COLLEBRINCIONI, ARISCHIA	PROPRIETA' DESTINAZIONE LOCALIZZAZIONE	COMUNE Struttura ricreativa FUORI CENTRO/POLI
	ID. PEBA NOME INDIRIZZO	R.007 SALA CIVICA PAGANICA VIA DEL RIO, PAGANICA	PROPRIETA' DESTINAZIONE LOCALIZZAZIONE	COMUNE Struttura ricreativa FUORI CENTRO/POLI
	ID. PEBA NOME INDIRIZZO	R.008 GRUPPO ALPINI "MARIO ROSSI" PAGANICA VIA DEL SALVATORE, PAGANICA	PROPRIETA' DESTINAZIONE LOCALIZZAZIONE	COMUNE Struttura ricreativa FUORI CENTRO/POLI
	ID. PEBA NOME INDIRIZZO	R.009 EX Scuola infanzia "BAZZANO" - ASSOCIAZIONE ALPINI VIA DELLE AIE, BAZZANO	PROPRIETA' DESTINAZIONE LOCALIZZAZIONE	COMUNE Struttura ricreativa FUORI CENTRO/POLI
	ID. PEBA NOME INDIRIZZO	R.010 CIRCOLO RICREATIVO E CULTURALE POGGIO SANTA VIA FONTE S. SALVATORE	PROPRIETA' DESTINAZIONE LOCALIZZAZIONE	COMUNE Struttura ricreativa FUORI CENTRO/POLI
	ID. PEBA NOME INDIRIZZO	R.011 CINEMA MULTISALA "MOVIEPLEX" VIA LEONARDO DA VINCI, 7	PROPRIETA' DESTINAZIONE LOCALIZZAZIONE	PRIVATO Cinema, Teatro auditorium POLO PETTINO
	ID. PEBA NOME INDIRIZZO	R.012 SEDE ASSOCIAZIONI VIA ROCCA DI CORNO	PROPRIETA' DESTINAZIONE LOCALIZZAZIONE	COMUNE Struttura ricreativa CENTRO STORICO
	ID. PEBA NOME INDIRIZZO	R.013 SEDE ASSOCIAZIONI GENZANO DI SASSA VIA ROIO, GENZANO DI SASSA	PROPRIETA' DESTINAZIONE LOCALIZZAZIONE	COMUNE Struttura ricreativa FUORI CENTRO/POLI
	ID. PEBA NOME INDIRIZZO	R.014 CASA MARI VIA STRINELLA 57-59	PROPRIETA' DESTINAZIONE LOCALIZZAZIONE	COMUNE Struttura ricreativa FUORI CENTRO/POLI
	ID. PEBA NOME INDIRIZZO	R.015 EX SEDE DEL DAZIO VIA XXIV MAGGIO	PROPRIETA' DESTINAZIONE LOCALIZZAZIONE	COMUNE Struttura ricreativa CENTRO STORICO
	ID. PEBA NOME INDIRIZZO	R.016 EX scuola infanzia Torrione VIA ALCIDE DE GASPERI	PROPRIETA' DESTINAZIONE LOCALIZZAZIONE	COMUNE Struttura ricreativa FUORI CENTRO/POLI
	ID. PEBA NOME INDIRIZZO	S.001 EX BREFOTROFIO PIAZZALE COLLEMAGGIO	PROPRIETA' DESTINAZIONE LOCALIZZAZIONE	PROVINCIA Struttura socio/sanitaria (dismessa) FUORI CENTRO/POLI
	ID. PEBA NOME INDIRIZZO	S.002 OSPEDALE SAN SALVATORE VIA LORENZO NATALI	PROPRIETA' DESTINAZIONE LOCALIZZAZIONE	REGIONE Struttura socio/sanitaria FUORI CENTRO/POLI

	ID. PEBA S.003 NOME PROPRIETA' PROVINCIALE INDIRIZZO VIA FEDERICO TRECCO	PROPRIETA' DESTINAZIONE LOCALIZZAZIONE	PROVINCIA Struttura socio/sanitaria FUORI CENTRO/POLI
	ID. PEBA S.004 NOME EX PALESTRA (SEDE DOPO DI NOI) INDIRIZZO VIA ANTINORI	PROPRIETA' DESTINAZIONE LOCALIZZAZIONE	COMUNE Struttura socio/sanitaria CENTRO STORICO
	ID. PEBA S.005 NOME EX ONPI - ISTITUTO CENTRO PER ANZIANI INDIRIZZO VIA CARDINALE MAZZARINO	PROPRIETA' DESTINAZIONE LOCALIZZAZIONE	COMUNE Struttura socio/sanitaria FUORI CENTRO/POLI
	ID. PEBA SP.001 NOME IMPIANTI SPORTIVI "CENTI COLELLA" INDIRIZZO S.S. 17	PROPRIETA' DESTINAZIONE LOCALIZZAZIONE	COMUNE Struttura sportiva FUORI CENTRO/POLI
	ID. PEBA SP.002 NOME PALA JAPAN INDIRIZZO S.S. 17	PROPRIETA' DESTINAZIONE LOCALIZZAZIONE	COMUNE Struttura sportiva FUORI CENTRO/POLI
	ID. PEBA SP.003 NOME STADIO GRAN SASSO D'ITALIA INDIRIZZO VIA AMLETO CENCIONI	PROPRIETA' DESTINAZIONE LOCALIZZAZIONE	COMUNE Struttura sportiva FUORI CENTRO/POLI
	ID. PEBA SP.004 NOME CENTRO SPORTIVO "VERDE AQUA" INDIRIZZO VIA CARLO CONFALONIERI	PROPRIETA' DESTINAZIONE LOCALIZZAZIONE	COMUNE Struttura sportiva FUORI CENTRO/POLI
	ID. PEBA SP.005 NOME COMPLESSO POLISPORTIVO "PIAZZA D'ARMI" INDIRIZZO VIA DEL BEATO CESIDIO	PROPRIETA' DESTINAZIONE LOCALIZZAZIONE	COMUNE Struttura sportiva FUORI CENTRO/POLI
	ID. PEBA SP.006 NOME CAMPO SPORTIVO PRETURO INDIRIZZO VIA DEL CANTARELLO	PROPRIETA' DESTINAZIONE LOCALIZZAZIONE	COMUNE Struttura sportiva FUORI CENTRO/POLI
	ID. PEBA SP.007 NOME CAMPO SPORTIVO SAN GREGORIO INDIRIZZO VIA DELLA RIGA	PROPRIETA' DESTINAZIONE LOCALIZZAZIONE	COMUNE Struttura sportiva FUORI CENTRO/POLI
	ID. PEBA SP.008 NOME CAMPO SPORTIVO FEDERALE "NELLO MANCINI" INDIRIZZO VIA LANCIANO	PROPRIETA' DESTINAZIONE LOCALIZZAZIONE	COMUNE Struttura sportiva FUORI CENTRO/POLI
	ID. PEBA SP.009 NOME IMPIANTI SPORTIVI "CENTI COLELLA" INDIRIZZO S.S. 17	PROPRIETA' DESTINAZIONE LOCALIZZAZIONE	UNIVERSITA' Struttura sportiva FUORI CENTRO/POLI
	ID. PEBA SP.010 NOME CAMPO SPORTIVO PIANOLA INDIRIZZO VIA MALEUBBIA	PROPRIETA' DESTINAZIONE LOCALIZZAZIONE	COMUNE Struttura sportiva FUORI CENTRO/POLI
	ID. PEBA SP.011 NOME CAMPO SPORTIVO ARISCHIA INDIRIZZO VIA MONTE STABIATA, ARISCHIA	PROPRIETA' DESTINAZIONE LOCALIZZAZIONE	COMUNE Struttura sportiva FUORI CENTRO/POLI
	ID. PEBA SP.012 NOME COMPLESSO POLISPORTIVO "ENRICO IOVENITTI" INDIRIZZO VIA ONNA, PAGANICA	PROPRIETA' DESTINAZIONE LOCALIZZAZIONE	COMUNE Struttura sportiva FUORI CENTRO/POLI
	ID. PEBA SP.013 NOME POLIGONO DI TIRO INDIRIZZO VIA SILA PERSICHETTI	PROPRIETA' DESTINAZIONE LOCALIZZAZIONE	COMUNE Struttura sportiva FUORI CENTRO/POLI

	ID. PEBA SP.014 NOME STADIO "TOMMASO FATTORI" INDIRIZZO VIALE GRAN SASSO D'ITALIA	PROPRIETA' DESTINAZIONE LOCALIZZAZIONE	COMUNE Struttura sportiva CENTRO STORICO
	ID. PEBA SP.015 NOME CIRCOLO TENNIS INDIRIZZO VIALE OVIDIO, 1	PROPRIETA' DESTINAZIONE LOCALIZZAZIONE	COMUNE Struttura sportiva CENTRO STORICO
	ID. PEBA SP.016 NOME PISCINA COMUNALE INDIRIZZO VIALE OVIDIO, 3	PROPRIETA' DESTINAZIONE LOCALIZZAZIONE	COMUNE Struttura sportiva CENTRO STORICO
	ID. PEBA SP.017 NOME CIRCOLO RICREATIVO "S. ANNA" INDIRIZZO VIA DEL FONTANILE, CESE DI PRETURO	PROPRIETA' DESTINAZIONE LOCALIZZAZIONE	COMUNE Struttura sportiva FUORI CENTRO/POLI
	ID. PEBA SP.018 NOME CIRCOLO SPORTIVO SAN RANIERO INDIRIZZO VIA PRETARA, CIVITA DI BAGNO	PROPRIETA' DESTINAZIONE LOCALIZZAZIONE	COMUNE Struttura sportiva FUORI CENTRO/POLI
	ID. PEBA TN.001 NOME IMPIANTO FUNIVIA INDIRIZZO CAMPO IMPERATORE	PROPRIETA' DESTINAZIONE LOCALIZZAZIONE	COMUNE Stazione, Funivia FUORI CENTRO/POLI
	ID. PEBA TN.002 NOME STAZIONE FERROVIARIA INDIRIZZO PIAZZALE DELLA STAZIONE	PROPRIETA' DESTINAZIONE LOCALIZZAZIONE	ALTRO ENTE Stazione, Treni FUORI CENTRO/POLI
	ID. PEBA TN.003 NOME OSSERVATORIO ASTRONOMICO INDIRIZZO S.R. 17BIS/C	PROPRIETA' DESTINAZIONE LOCALIZZAZIONE	ALTRO ENTE Attrezzatura tecnica FUORI CENTRO/POLI
	ID. PEBA TN.004 NOME MERCATO ITTICO INDIRIZZO VIA DELLE GRAZIE	PROPRIETA' DESTINAZIONE LOCALIZZAZIONE	ALTRO ENTE Parcheggio CENTRO STORICO
	ID. PEBA TN.005 NOME BAGNI PUBBLICI INDIRIZZO PIAZZA PALAZZO	PROPRIETA' DESTINAZIONE LOCALIZZAZIONE	COMUNE Servizi igienici CENTRO STORICO
	ID. PEBA TN.006 NOME TERMINAL BUS COLLEMAGGIO INDIRIZZO PIAZZALE TULLIO DE RUBEIS	PROPRIETA' DESTINAZIONE LOCALIZZAZIONE	COMUNE Stazione, Bus FUORI CENTRO/POLI
	ID. PEBA TN.007 NOME PARCHEGGIO AMLETO CENCIONI INDIRIZZO VIA AMLETO CENCIONI	PROPRIETA' DESTINAZIONE LOCALIZZAZIONE	COMUNE Parcheggio FUORI CENTRO/POLI
	ID. PEBA TN.008 NOME EX CASELLO FERROVIARIO INDIRIZZO VIA CAPITIGNANO	PROPRIETA' DESTINAZIONE LOCALIZZAZIONE	COMUNE Attrezzatura tecnica FUORI CENTRO/POLI
	ID. PEBA TN.009 NOME EX GABELLA DAZIARIA (bagni pubblici, parco giochi) INDIRIZZO VIA CASTELLO	PROPRIETA' DESTINAZIONE LOCALIZZAZIONE	COMUNE Servizi igienici CENTRO STORICO
	ID. PEBA TN.010 NOME SITO RADIOELETTTRICO INDIRIZZO VIA DELLA PINETA, MONTELUCCO DI ROIO	PROPRIETA' DESTINAZIONE LOCALIZZAZIONE	COMUNE Attrezzatura tecnica FUORI CENTRO/POLI
	ID. PEBA TN.011 NOME AEROPORTO INDIRIZZO VIA DELL'ARINGO, PRETURO	PROPRIETA' DESTINAZIONE LOCALIZZAZIONE	COMUNE Stazione, Aeroporto FUORI CENTRO/POLI

	ID. PEBA TN.012 NOME AREA EX ISTITUTO MAGISTRALE INDIRIZZO VIA FRANCESCO FILOMUSI GUELF	PROPRIETA' DESTINAZIONE LOCALIZZAZIONE	COMUNE Parcheggio CENTRO STORICO
	ID. PEBA TN.013 NOME PARCHEGGIO (EX MERCATO ORTOFRUTTICOLO) INDIRIZZO VIA PILE	PROPRIETA' DESTINAZIONE LOCALIZZAZIONE	COMUNE Parcheggio FUORI CENTRO/POLI
	ID. PEBA TN.014 NOME BAGNI PUBBLICI INDIRIZZO VIALE OVIDIO	PROPRIETA' DESTINAZIONE LOCALIZZAZIONE	COMUNE Servizi igienici CENTRO STORICO
	ID. PEBA TN.015 NOME PARCHEGGIO COPERTO - STRINELLA 88 INDIRIZZO VIA PESCARA	PROPRIETA' DESTINAZIONE LOCALIZZAZIONE	COMUNE Parcheggio FUORI CENTRO/POLI
	ID. PEBA TN.016 NOME INFO POINT INDIRIZZO PIAZZA DUOMO	PROPRIETA' DESTINAZIONE LOCALIZZAZIONE	COMUNE Punto informativo CENTRO STORICO
	ID. PEBA TN.017 NOME INFO POINT INDIRIZZO FONTANA LUMINOSA	PROPRIETA' DESTINAZIONE LOCALIZZAZIONE	COMUNE Punto informativo CENTRO STORICO
	ID. PEBA U.001 NOME EX OSPEDALE SAN SALVATORE INDIRIZZO PIAZZA GIULIO NATALI	PROPRIETA' DESTINAZIONE LOCALIZZAZIONE	UNIVERSITA' Struttura universitaria CENTRO STORICO
	ID. PEBA U.002 NOME PALAZZO CAMPONESCHI - RETTORATO INDIRIZZO PIAZZA SANTA MARGHERITA	PROPRIETA' DESTINAZIONE LOCALIZZAZIONE	UNIVERSITA' Struttura universitaria CENTRO STORICO
	ID. PEBA U.003 NOME MENSA UNIVERSITARIA INDIRIZZO PIAZZALE E. PORTIERI, MONTELUCCO DI ROIO	PROPRIETA' DESTINAZIONE LOCALIZZAZIONE	REGIONE Struttura universitaria FUORI CENTRO/POLI
	ID. PEBA U.004 NOME PALAZZO CARLI INDIRIZZO PIAZZA VINCENZO RIVERA	PROPRIETA' DESTINAZIONE LOCALIZZAZIONE	UNIVERSITA' Struttura universitaria CENTRO STORICO
	ID. PEBA U.005 NOME DIPARTIMENTO INGEGNERIA CIVILE, EDILE- INDIRIZZO PIAZZALE E. PONTIERI, MONTELUCCO DI ROIO	PROPRIETA' DESTINAZIONE LOCALIZZAZIONE	UNIVERSITA' Struttura universitaria FUORI CENTRO/POLI
	ID. PEBA U.006 NOME DIPARTIMENTO DI INGEGNERIA INDUSTRIALE E INDIRIZZO PIAZZALE E. PONTIERI, MONTELUCCO DI ROIO	PROPRIETA' DESTINAZIONE LOCALIZZAZIONE	UNIVERSITA' Struttura universitaria FUORI CENTRO/POLI
	ID. PEBA U.007 NOME DIPARTIMENTO DI MEDICINA CLINICA, SANITA' INDIRIZZO PIAZZALE SALVATORE TOMMASI,1 COPPITO	PROPRIETA' DESTINAZIONE LOCALIZZAZIONE	UNIVERSITA' Struttura universitaria POLO COPPITO
	ID. PEBA U.008 NOME DIPARTIMENTO ECONOMIA (Ex tribunale Minorenni - INDIRIZZO VIA ACQUASANTA	PROPRIETA' DESTINAZIONE LOCALIZZAZIONE	UNIVERSITA' Struttura universitaria POLO COLLESAPONE
	ID. PEBA U.009 NOME CENTRO LINGUISTICO INDIRIZZO VIA ASSERGI	PROPRIETA' DESTINAZIONE LOCALIZZAZIONE	UNIVERSITA' Struttura universitaria CENTRO STORICO
	ID. PEBA U.010 NOME G.S.S.I. RETTORATO INDIRIZZO VIALE DI COLLEMAGGIO	PROPRIETA' DESTINAZIONE LOCALIZZAZIONE	ALTRO ENTE Struttura universitaria CENTRO STORICO



	ID. PEBA U.011 NOME CENTRO DI CALCOLO INDIRIZZO VIA FORCELLA	PROPRIETA' DESTINAZIONE LOCALIZZAZIONE	UNIVERSITA' Struttura universitaria CENTRO STORICO
	ID. PEBA U.012 NOME M.U.S.P. CONSERVATORIO DI MUSICA "A. CASELLA" INDIRIZZO VIA FRANCESCO SAVINI	PROPRIETA' DESTINAZIONE LOCALIZZAZIONE	UNIVERSITA' Struttura universitaria FUORI CENTRO/POLI
	ID. PEBA U.013 NOME DIPARTIMENTO DI INGEGNERIA INDUSTRIALE E INDIRIZZO VIA GIUSEPPE MEZZANOTTE	PROPRIETA' DESTINAZIONE LOCALIZZAZIONE	UNIVERSITA' Struttura universitaria POLO COLLESAPONE
	ID. PEBA U.014 NOME ACCADEMIA DELLE BELLE ARTI INDIRIZZO VIA LEONARDO DA VINCI	PROPRIETA' DESTINAZIONE LOCALIZZAZIONE	UNIVERSITA' Struttura universitaria POLO PETTINO
	ID. PEBA U.015 NOME CENTRO SPERIMENTALE DI CINEMATOGRAFIA INDIRIZZO VIA ROCCO CARABBA, 2	PROPRIETA' DESTINAZIONE LOCALIZZAZIONE	UNIVERSITA' Struttura universitaria FUORI CENTRO/POLI
	ID. PEBA U.016 NOME MENSA UNIVERSITARIA INDIRIZZO VIA VETOIO	PROPRIETA' DESTINAZIONE LOCALIZZAZIONE	REGIONE Struttura universitaria POLO COPPITO
	ID. PEBA U.017 NOME PALAZZO CIAVOLA - CORTELLI (PALAZZO PORCINARI) INDIRIZZO VIA ROMA, 33	PROPRIETA' DESTINAZIONE LOCALIZZAZIONE	UNIVERSITA' Struttura universitaria CENTRO STORICO
	ID. PEBA U.018 NOME EX CASA DELLO STUDENTE INDIRIZZO VIA XX SETTEMBRE	PROPRIETA' DESTINAZIONE LOCALIZZAZIONE	REGIONE Struttura universitaria CENTRO STORICO
	ID. PEBA U.019 NOME PALAZZINA BERNARDI INDIRIZZO VIA S. SITO	PROPRIETA' DESTINAZIONE LOCALIZZAZIONE	UNIVERSITA' Struttura universitaria FUORI CENTRO/POLI
	ID. PEBA U.020 NOME EX FACOLTA' DI ECONOMIA INDIRIZZO VIA SAN LORENZO, POGGIO DI ROIO	PROPRIETA' DESTINAZIONE LOCALIZZAZIONE	UNIVERSITA' Struttura universitaria FUORI CENTRO/POLI
	ID. PEBA U.021 NOME G.S.S.I. INDIRIZZO VIALE FRANCESCO CRISPI	PROPRIETA' DESTINAZIONE LOCALIZZAZIONE	REGIONE Struttura universitaria CENTRO STORICO
	ID. PEBA U.022 NOME DIPARTIMENTO DI INGEGNERIA E SCIENZE INDIRIZZO VIA VETOIO, BLOCCO 1 COPPITO	PROPRIETA' DESTINAZIONE LOCALIZZAZIONE	UNIVERSITA' Struttura universitaria POLO COPPITO
	ID. PEBA U.023 NOME DIPARTIMENTO DI SCIENZE FISICHE E CHIMICHE INDIRIZZO VIA VETOIO, BLOCCO 1 COPPITO	PROPRIETA' DESTINAZIONE LOCALIZZAZIONE	UNIVERSITA' Struttura universitaria POLO COPPITO
	ID. PEBA U.024 NOME DIPARTIMENTO DI SCIENZE CLINICHE APPLICATE E INDIRIZZO VIA VETOIO, BLOCCO 2 COPPITO	PROPRIETA' DESTINAZIONE LOCALIZZAZIONE	UNIVERSITA' Struttura universitaria POLO COPPITO
	ID. PEBA U.025 NOME DIPARTIMENTO DI INFORMATICA INDIRIZZO VIA VETOIO, BLOCCO 0 COPPITO	PROPRIETA' DESTINAZIONE LOCALIZZAZIONE	UNIVERSITA' Struttura universitaria POLO COPPITO
	ID. PEBA U.026 NOME DIPARTIMENTO DI SCIENZE UMANE INDIRIZZO VIALE NIZZA, 14	PROPRIETA' DESTINAZIONE LOCALIZZAZIONE	UNIVERSITA' Struttura universitaria CENTRO STORICO





ID. PEBA **U.027**
NOME NUOVA CASA DELLO STUDENTE - EX SCUOLA MEDIA
INDIRIZZO VIALE DUCA DEGLI ABRUZZI

PROPRIETA'
DESTINAZIONE
LOCALIZZAZIONE

UNIVERSITA'
Casa dello Studente
CENTRO STORICO



ID. PEBA **U.028**
NOME SEDE UNIVERSITARIA (EX ISTITUTO PENALE MINORI "L.
INDIRIZZO VIA ACQUASANTA

PROPRIETA'
DESTINAZIONE
LOCALIZZAZIONE

ALTRO ENTE
Struttura universitaria
POLO COLLESAPONE



ID. PEBA **U.029**
NOME CENTRO POLIVALENTE "CANADA"
INDIRIZZO VIA VETOIO, COPPITO

PROPRIETA'
DESTINAZIONE
LOCALIZZAZIONE

ALTRO ENTE
Struttura universitaria
POLO COPPITO



ID. PEBA **U.030**
NOME RESIDENZA UNIVERSITARIA "S. CARLO BORROMEIO"
INDIRIZZO VIA PRETURO, COPPITO

PROPRIETA'
DESTINAZIONE
LOCALIZZAZIONE

COMUNE
Struttura universitaria
FUORI CENTRO/POLI



ID. PEBA **VP.001**
NOME PARCO DEL CASTELLO
INDIRIZZO VIA CASTELLO

PROPRIETA'
DESTINAZIONE
LOCALIZZAZIONE

COMUNE
Parco pubblico
CENTRO STORICO



ID. PEBA **VP.002**
NOME PARCO DEL SOLE
INDIRIZZO VIALE DI COLLEMAGGIO

PROPRIETA'
DESTINAZIONE
LOCALIZZAZIONE

COMUNE
Parco pubblico
FUORI CENTRO/POLI



ID. PEBA **VP.003**
NOME PIAZZALE PASQUALE PAOLI
INDIRIZZO VIA FILIPPO CORRIDORI

PROPRIETA'
DESTINAZIONE
LOCALIZZAZIONE

COMUNE
Parco pubblico
CENTRO STORICO



ID. PEBA **VP.004**
NOME VIALE DI COLLEMAGGIO - GIARDINI
INDIRIZZO VIALE DI COLLEMAGGIO

PROPRIETA'
DESTINAZIONE
LOCALIZZAZIONE

COMUNE
Parco pubblico
CENTRO STORICO



ID. PEBA **VP.005**
NOME VILLA COMUNALE
INDIRIZZO VILLA COMUNALE

PROPRIETA'
DESTINAZIONE
LOCALIZZAZIONE

COMUNE
Parco pubblico
CENTRO STORICO



ID. PEBA **VP.006**
NOME GIARDINI DI VIALE RENDINA
INDIRIZZO VIALE LUIGI RENDINA

PROPRIETA'
DESTINAZIONE
LOCALIZZAZIONE

COMUNE
Parco pubblico
CENTRO STORICO



ID. PEBA **VP.007**
NOME GIARDINI DI VIA MAIELLA
INDIRIZZO VIA MAIELLA

PROPRIETA'
DESTINAZIONE
LOCALIZZAZIONE

COMUNE
Parco pubblico
CENTRO STORICO



ID. PEBA **VP.008**
NOME PARCO DELLE ACQUE
INDIRIZZO VIA BORGO RIVERA

PROPRIETA'
DESTINAZIONE
LOCALIZZAZIONE

COMUNE
Parco pubblico
CENTRO STORICO



PRIMO PIANO PER L'ELIMINAZIONE DELLE BARRIERE ARCHITETTONICHE DEL COMUNE DELL'AQUILA

ALLEGATO **G**

QUESTIONARIO PRE-COMPILATO
UTENTE CON DISABILITA'
MOTORIA

Il Sindaco

Pierluigi Biondi

L'Assessore alla Ricostruzione Beni Pubblici

avv. Raffaele Daniele

Il Dirigente del Settore Ricostruzione Beni Pubblici

ing. Pierluigi Carugno

Il Responsabile Unico del Procedimento

arch. Chiara Santoro

Progetto

arch. phd. Luca Marzi

Assistenza tecnica

ing. Serena De Feo (Abruzzo Engineering)

Analisi e validazione

Tavolo permanente delle Associazioni delle persone con disabilità

Raccordi con la Ricostruzione dei Beni Pubblici

geol. Carmelina De Rose

ing. Velia Di Gregorio

ing. Annalisa Moriante

Data base unico

geom. Maurizio Tollis

geol. Ilaria Polcini

Collaborazioni

Università degli Studi dell'Aquila - Dipartimenti DICEAA e DSU

Istituto di Istruzione Superiore "Colecchi-Da Vinci" - L'Aquila



PEBA_Fase II_Analisi dei bisogni e definizione del quadro esigenziale_QUESTIONARIO

Allegato G. Questionario pre-compilato (utente con disabilità motoria)

1. Identificazione della tipologia di utenza: inserire i valori relativi alle condizioni di uso.

Modalità di utilizzo usuale dell'edificio

- In autonomia
- Accompagnato
- Con l'ausilio del personale afferente alla struttura

2. Specificare tipologia di disabilità

3. Tipologia di ausili utilizzati

- Stampelle
- Sedia a ruote a trazione motorizzata
- Sedia a ruote con motore tipo "tride"
- Elettro scooter
- Deambulatore
- Sedia a ruote a trazione manuale
- Bastone lungo
- Cane guida





Altro

4. Identificazione dell'edificio di interesse:

a) ID PEBA (vedi cartografia/elenco)

D.049

5. Identificazione dell'edificio di interesse:

b) NOME DELL'EDIFICIO (vedi cartografia/elenco)

Sede Comunale-Palazzo Fibbioni (temporanea)

6. Identificazione dell'edificio di interesse:

c) INDIRIZZO DELL'EDIFICIO (vedi cartografia/elenco)

Via San Bernardino

7. Identificazione dell'edificio di interesse:

d) SPAZI E FUNZIONI UTILIZZATI ABITUALMENTE

1° piano: Sala riunioni - Ufficio del Sindaco - Bagno di corredo

8. A/1/0> Parcheggio o fermata del servizio pubblico che abitualmente si utilizza per raggiungere l'edificio di interesse.

SPECIFICARE NOME VIA/PIAZZA

Parcheggio in Largo Pischedda

9. A/1/1> Caratteristiche dell'area di parcheggio più prossima all'edificio di interesse (n° di posti auto riservati, dimensione e forma degli stalli di sosta, dimensione e forma aree di manovra, ecc.)



- BUONA
- MEDIOCRE
- SCARSA/INSUFFICIENTE

10. A/1/1> Commento:

2 stalli in Largo G. Pischedda (S. Bernardino) oggetto di recente manutenzione (vedi foto 1)

11. A/1/2> Distanza dell'area di parcheggio (di cui al precedente quesito A/1/1) all'edificio di interesse (la lunghezza del percorso che si deve effettuare)

- BUONA
- MEDIOCRE
- SCARSA/INSUFFICIENTE

12. A/1/2> Commento:

Parcheggio a circa 200 ml di distanza

13. A/1/3> Caratteristiche della fermata del servizio di trasporto pubblico più prossimo all'edificio di interesse (accessibilità, dimensioni, copertura dagli agenti atmosferici, sedute, ecc.)

- BUONA
- MEDIOCRE
- SCARSA/INSUFFICIENTE

14. A/1/3> Commento:



Fermata più vicina in Viale Gran Sasso (Fontana Luminosa). Presenta un accesso non sicuro dalla zona pedonale

15. A/1/4> Distanza della fermata del servizio pubblico dal luogo da raggiungere (la lunghezza del percorso che si deve effettuare)

- BUONA
- MEDIOCRE
- SCARSA/INSUFFICIENTE

16. A/1/4> Commento:

La fermata più vicina si trova a una distanza superiore a 250 ml. dall'edificio di interesse

17. A/1/5> Presenza di ostacoli fissi o mobili tra il parcheggio (o la fermata del servizio pubblico) e l'inizio del percorso pedonale che conduce all'edificio di interesse (attraversamenti non sicuri, gradini non raccordati, arredi o attrezzature che costituiscono disagio o fonte di pericolo, ecc.)

- BUONA
- MEDIOCRE
- SCARSA/INSUFFICIENTE

18. A/1/5> Commento:

Rampa di raccordo tra area di parcheggio e accesso al percorso sotto i portici in forte pendenza e realizzata con soluzione temporanea (vedi foto 2)

19. A/1/6> Caratteristiche della segnaletica stradale (quantità dei cartelli, leggibilità dei cartelli, ecc.)



- BUONA
- MEDIOCRE
- SCARSA/INSUFFICIENTE

20. A/1/6> Commento:

Buona il giudizio è relativo alla segnaletica dell'area di parcheggio

21. A/1/7> Caratteristica delle linee di riferimento (muro di un edificio, cordolo del marciapiede, percorsi tattili, ecc.)

- BUONA
- MEDIOCRE
- SCARSA/INSUFFICIENTE

22. A/1/7> Commento:

Non di interesse

23. A/1/8> Altre caratteristiche da segnalare e/o specifiche illustrative rispetto alle domande della presente sezione A/1. Note e suggerimenti

24. A/1/9> Esprimi una valutazione complessiva rispetto a quanto espresso nella presente sezione A/1.

totalmente inaccessibile ★ ★ ★ ★ ★ accessibile in autonomia



25. B/1/1> Commistione flusso pedonale con flusso veicolare (percorso non protetto dal traffico veicolare, percorso che presenta tratti in comune con altri sistemi di mobilità)

- BUONA
- MEDIOCRE
- SCARSA/INSUFFICIENTE

26. B/1/1> Commento:

L'attraversamento stradale per raggiungere l'ingresso dell'edificio è sprovvisto di strisce pedonali

27. B/1/2> Caratteristiche del percorso (dimensioni, forma, presenza di aree per eseguire manovre di rotazione, linearità, pendenza e contropendenza, ecc.)

- BUONA
- MEDIOCRE
- SCARSA/INSUFFICIENTE

28. B/1/2> Commento:

Buona fino al tratto finale. Il tratto finale del percorso può causare difficoltà poiché, dai portici all'accesso all'edificio, va effettuato su viabilità carrabile ed è in pendenza - suggerimento in B/1/7. (vedi foto 5)

29. B/1/3> Caratteristiche della pavimentazione del percorso (scivolosità, deterioramento del selciato, avvallamenti, ecc.)

- BUONA
- MEDIOCRE
- SCARSA/INSUFFICIENTE



30. B/1/3> Commento:

Pavimentazione buona fino a conclusione del tratto di portici (vedi foto 3). Il raccordo tra il marciapiede fronte Corso e la viabilità si trova in mediocri condizioni manutentive (vedi foto 4)

31. B/1/4> Presenza di ostacoli fissi o mobili (gradini non raccordati, arredi o attrezzature che costituiscono disagio o fonte di pericolo, ecc.)

- BUONA
- MEDIOCRE
- SCARSA/INSUFFICIENTE

32. B/1/4> Commento:

Non ci sono ostacoli nel percorso utilizzato

33. B/1/5> Arredi e attrezzature, segnaletica di orientamento presente lungo il percorso (sedute, aree di sosta e tutte quelle componenti che aumentano il comfort ambientale, presenza di indicazioni stradali, quantità, leggibilità e affidabilità dei cartelli, ecc.)

- BUONA
- MEDIOCRE
- SCARSA/INSUFFICIENTE

34. B/1/5> Commento:

Nessuna segnaletica che indichi la localizzazione dell'edificio



35. B/1/6> Presenza di linee di riferimento (muro di un edificio, cordolo del marciapiede, percorsi tattili, ecc.)

- BUONA
- MEDIOCRE
- SCARSA/INSUFFICIENTE

36. B/1/6> Commento:

Non di interesse

37. B/1/7> Altre caratteristiche da segnalare e/o specifiche illustrative rispetto alle domande della presente sezione B/1. Note e suggerimenti

Sarebbe opportuno provvedere l'allargamento del marciapiede su Via San Bernardino al fine di creare continuità e sicurezza del percorso pedonale dei portici e migliorare le condizioni di attraversamento verso l'edificio di interesse

38. B/1/8> Esprimi una valutazione complessiva rispetto a quanto espresso nella presente sezione B/1.

totalmente inaccessibile  accessibile in autonomia

39. C/1/1> Caratteristiche della segnaletica identificativa dell'edificio dalla strada (presenza e leggibilità di cartelli o targhe, ecc.)

- BUONA
- MEDIOCRE
- SCARSA/INSUFFICIENTE

40. C/1/1> Commento:



Mancanza di segnaletica generale e dedicata esterna (vedi note conclusive della sezione)

41. C/1/2> Caratteristiche dello spazio antistante l'ingresso (larghezza, profondità, pavimentazioni, pendenze, ecc.)

- BUONA
- MEDIOCRE
- SCARSA/INSUFFICIENTE

42. C/1/2> Commento:

Per accedere alla zona antistante l'ingresso sono da superare tratti in pendenza. Lo spazio antistante l'ingresso dedicato risulta di larghezza tale da poter essere fonte di difficoltà (vedi foto 7)

43. C/1/3> Caratteristiche dei collegamenti verticali eventualmente presenti in prossimità dell'ingresso (gradini e/o rampe esterne comprensivi delle componenti quali corrimano: gradini non raccordati o scivolosi, forma dei gradini e/o rampe, rampette di raccordo con pendenza eccessiva o non segnalate, ecc.)

- BUONA
- MEDIOCRE
- SCARSA/INSUFFICIENTE

44. C/1/3> Commento:

Non sono presenti gradini o rampe all'esterno del portone di ingresso



45. C/1/4> Caratteristiche dei collegamenti verticali meccanizzati eventualmente presenti in prossimità dell'ingresso (ascensori, piattaforme elevatrici o servoscala esterni)

- BUONA
- MEDIOCRE
- SCARSA/INSUFFICIENTE

46. C/1/4> Commento:

Non sono presenti collegamenti meccanizzati, ascensori, ecc. all'esterno del portone di ingresso

47. C/1/5> Tipologia dell'infisso (porta scorrevole, porta a due ante, porta ad un'anta, ecc.)

- BUONA
- MEDIOCRE
- SCARSA/INSUFFICIENTE

48. C/1/5> Commento:

Il giudizio è relativo alla procedura a chiamata, non in autonomia, dell'apertura della porta

49. C/1/6> Caratteristiche dell'ingresso (larghezza passaggio utile, altezza passaggio utile, ecc.)

- BUONA
- MEDIOCRE
- SCARSA/INSUFFICIENTE



50 C/1/6> Commento:

Porta ampia con apertura interna, il giudizio è relativo alla presenza del personale che consente l'ingresso

51 C/1/7> Presenza e tipologia di impianti di chiamata (citofoni, videocitofoni, ampanelli, ecc.)

- BUONA
- MEDIOCRE
- SCARSA/INSUFFICIENTE

52. C/1/7> Commento:

Nessun citofono presente

53. C/1/8> Presenza di linee di riferimento (percorsi tattili per individuazione delle funzioni e dei servizi presenti nell'edificio)

- BUONA
- MEDIOCRE
- SCARSA/INSUFFICIENTE

54. C/1/8> Commento:

Non di interesse

55. C/1/9> Caratteristiche spazio di distribuzione retrostante la porta di ingresso (appena superata la porta di ingresso) (larghezza, profondità, pavimentazioni, pendenze, ecc.)



- BUONA
- MEDIOCRE
- SCARSA/INSUFFICIENTE

56. C/1/9> Commento:

Dimensione e pavimentazione adeguati

57. C/1/10> Altre caratteristiche da segnalare e/o specifiche illustrative rispetto alle domande della presente sezione C/1. Note e suggerimenti

Si segnala l'opportunità di adottare una modalità di chiamata alla portineria per l'apertura del portone di accesso in corrispondenza dell'apparecchio servo-scala. Si segnala altresì l'opportunità di apporre segnaletica indicativa dell'ufficio/funzione nonché dell'ingresso con chiamata

58. C/1/11> Esprimi una valutazione complessiva rispetto a quanto espresso nella presente sezione C/1

totalmente inaccessibile ★ ★ ★ ☆ ☆ accessibile in autonomia

59. D/1/1> Caratteristiche dei collegamenti verticali interni (scale e/o rampe, comprensivi delle componenti quali corrimano, scivolosità gradini, forma della scala, ecc.)

- BUONA
- MEDIOCRE
- SCARSA/INSUFFICIENTE

60. D/1/1> Commento:

Presenza di corrimano e strisce anti scivolo



61. D/1/2> Caratteristiche dei collegamenti verticali meccanizzati interni (ascensori, piattaforme elevatrici, servo-scala, ecc.)

- BUONA
- MEDIOCRE
- SCARSA/INSUFFICIENTE

62. D/1/2> Commento:

Il servo-scala obbliga l'utente ad una accessibilità con assistenza. (vedi foto 8). La piattaforma elevatrice ha dimensioni ridotte nella cabina e il sistema funziona solo uomo "presente" (pulsante da tenere premuto costantemente) (vedi foto 9)

63. D/1/3> Presenza di ostacoli fissi o mobili (gradini non raccordati, rampette di raccordo con pendenza eccessiva o non segnalate, soglie troppo alte, spazi di distribuzione ridotti ecc.) che riducono la fruibilità degli spazi interni con riferimento alle funzioni d'interesse indicate

- BUONA
- MEDIOCRE
- SCARSA/INSUFFICIENTE

64. D/1/3> Commento:

L'Ufficio del Sindaco (segreteria, stanza del Sindaco, attesa) sono inaccessibili in quanto sono presenti 2 gradini nel percorso a partire dallo sbarco della piattaforma elevatrice. La sala riunioni (Sala Rivera) e il WC al 1° piano sono accessibili senza presenza di ostacoli

65. D/1/4> Caratteristiche dei collegamenti orizzontali (larghezza corridoi, spazi di manovra, presenza di ostacoli quali soglie, varchi di dimensioni insufficiente, pavimentazioni, linee di riferimento e/o percorsi tattili ecc.)



- BUONA
- MEDIOCRE
- SCARSA/INSUFFICIENTE

66. D/1/4> Commento:

67. D/1/5> Altre caratteristiche da segnalare e/o specifiche illustrative rispetto alle domande della presente sezione D/1. Note e suggerimenti

Nessun commento

68. D/1/6> Esprimi una valutazione complessiva rispetto a quanto espresso nella presente sezione D/1

totalmente inaccessibile ★ ★ ★ ★ ★ accessibile in autonomia

69. D/2/1> Presenza di servizi di portineria - Disponibilità del personale (cortesia, disposizione all'ascolto, ecc.)

- BUONA
- MEDIOCRE
- SCARSA/INSUFFICIENTE

70. D/2/1> Commento:

Personale disponibile



1. D/2/2> Sistemi informatizzati per l'accesso alle informazioni: (pannelli informativi prenotazioni, sistemi di chiamata con biglietto ecc.)

- BUONA
- MEDIOCRE
- SCARSA/INSUFFICIENTE

72. D/2/2> Commento:

Nessun commento

73. D/2/3> Caratteristiche dei banconi di informazione (forma, altezza e profondità bancone, presenza di elementi fonte di disagio, ecc.)

- BUONA
- MEDIOCRE
- SCARSA/INSUFFICIENTE

74. D/2/3> Commento:

Altezza bancone non accessibile a persona su sedia a ruote

75. D/2/4> Presenza di linee di riferimento (percorsi tattili per individuazione dall'atrio all'ufficio informazione, ecc.)

- BUONA
- MEDIOCRE
- SCARSA/INSUFFICIENTE

76. D/2/4> Commento:



Non di interesse

77. D/2/5> Altre caratteristiche da segnalare e/o specifiche illustrative rispetto alle domande della presente sezione D/2. Note e suggerimenti

Si segnala la necessità di un sistema di chiamata via citofono esterno (vedi Sezione C)

78. D/2/6> Esprimi una valutazione complessiva rispetto a quanto espresso nella presente sezione D/2

totalmente inaccessibile ★ ★ ★ ★ ★ accessibile in autonomia

79. D/3/1> Tipologia della segnaletica interna (quadri sinottici, sistemi direzionali, targhe fuoriporta singoli uffici, ecc.)

- BUONA
- MEDIOCRE
- SCARSA/INSUFFICIENTE

80. D/3/1> Commento:

Segnaletica parziale, nessun riferimento ai percorsi e alle attrezzature e servizi in relazione alle esigenze delle persone disabili

81. D/3/2> Disponibilità di opuscoli informativi e/o ausili dedicati (mappe, brochure, siti internet dedicati, mappe tattili, sistemi vocali, ecc.)

- BUONA
- MEDIOCRE
- SCARSA/INSUFFICIENTE



82. D/3/2> Commento:

Nessun commento

83. D/3/3> Altre caratteristiche da segnalare e/o specifiche illustrative rispetto alle domande della presente sezione D/3. Note e suggerimenti

Nessun commento

84. D/3/4> Esprimi una valutazione complessiva rispetto a quanto espresso nella presente sezione D/3

assenti ★ ★ ★ ☆ ☆ presenti

85. D/4/1> Dimensioni del locale (larghezza, profondità, possibilità di approcci differenziati ai sanitari, ecc.)

- BUONA
- MEDIOCRE
- SCARSA/INSUFFICIENTE

86. D/4/1> Commento:

Spazi di manovra buoni

87. D/4/2> Caratteristiche dei sanitari e degli ausili (lavandini, WC, doccette, maniglioni-corrimano, ecc.)

- BUONA
- MEDIOCRE



SCARSA/INSUFFICIENTE

88. D/4/2> Commento:

Buona dotazione di sanitari. Mancano maniglioni e mancorrenti

89. D/4/3> Altre caratteristiche da segnalare e/o specifiche illustrative rispetto alle domande della presente sezione D/4. Note e suggerimenti

Verificare posizione del campanello interno di emergenza. Verificare altezza comandi doccia di corredo wc. Assenza dello specchio

90. D/4/4> Esprimi una valutazione complessiva rispetto a quanto espresso nella presente sezione D/4



91. D/5/1> Tipologia e quantità delle aree di attesa (zone di attesa, salotti dedicati, comfort delle sedute, ecc.)

BUONA

MEDIOCRE


SCARSA/INSUFFICIENTE

92. D/5/1> Commento:

Spazio di attesa ufficio del Sindaco non raggiungibile

93. D/5/2> Altre caratteristiche da segnalare e/o specifiche illustrative rispetto alle domande della presente sezione D/5. Note e suggerimenti





94. D/5/3> Esprimi una valutazione complessiva rispetto a quanto espresso nella presente sezione D/5

totalmente inaccessibile ★ ★ ★ ☆ ☆ accessibile in autonomia



LOCALIZZAZIONE PERCORSO DEL QUESTIONARIO



foto 1



foto 2



foto 3



foto 4



foto 5



foto 6



foto 7



foto 8



foto 9



LOCALIZZAZIONE AREE DI PERTINENZA DEL QUESTIONARIO

Funzioni relative alla scheda: **Sala riunione (1° piano) - Ufficio del Sindaco (1° piano) - Bagno di corredo al (1° piano)**

C/1 ACCESSO

D/1 EDIFICIO. Spazio interno

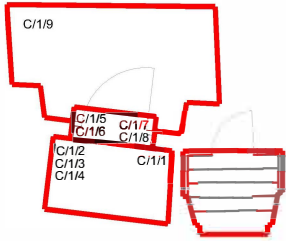
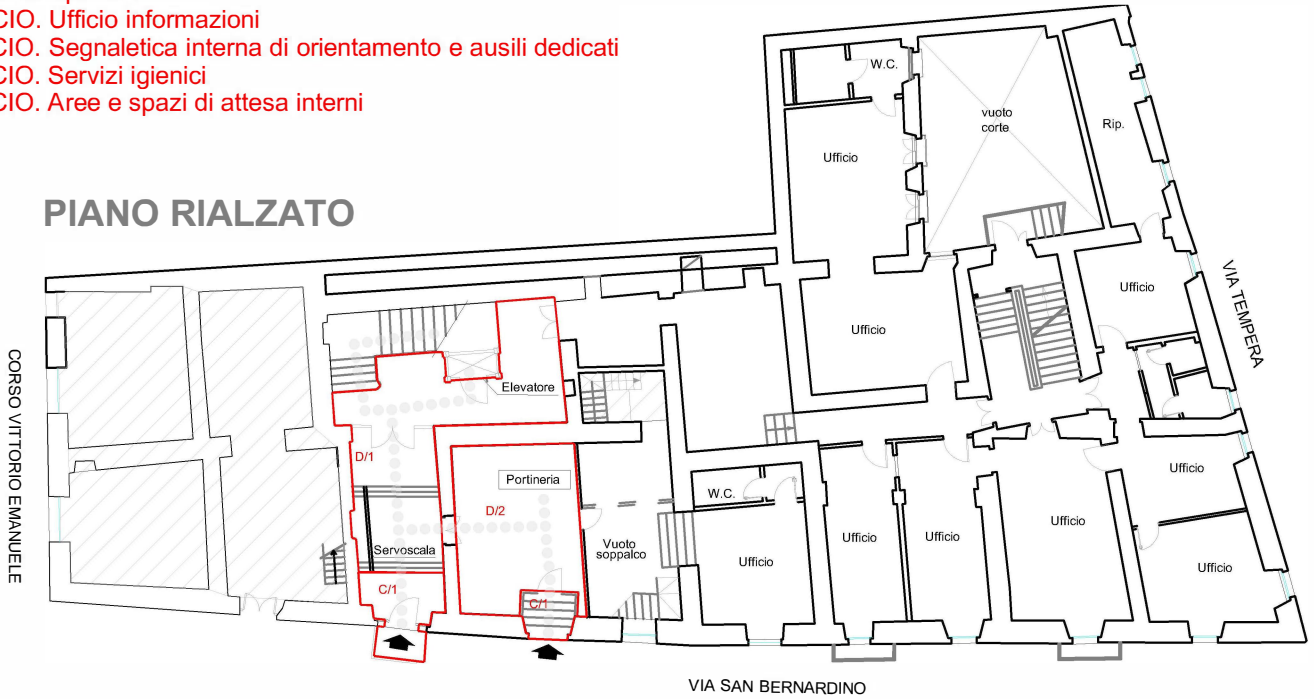
D/2 EDIFICIO. Ufficio informazioni

D/3 EDIFICIO. Segnaletica interna di orientamento e ausili dedicati

D/4 EDIFICIO. Servizi igienici

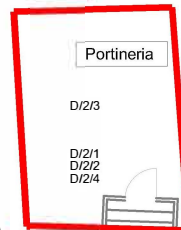
D/5 EDIFICIO. Aree e spazi di attesa interni

PIANO RIALZATO



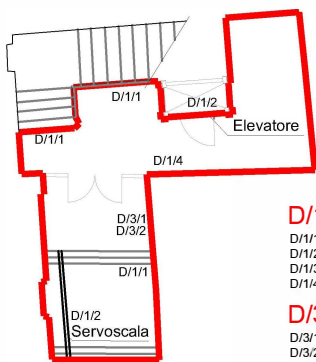
C/1 ACCESSO

- C/1/1> Caratteristiche della segnaletica identificativa dell'edificio dalla strada
- C/1/2> Caratteristiche dello spazio antistante l'ingresso
- C/1/3> Caratteristiche dei collegamenti verticali eventualmente presenti in prossimità dell'ingresso
- C/1/4> Caratteristiche dei collegamenti verticali meccanizzati eventualmente presenti in prossimità dell'ingresso
- C/1/5> Tipologia dell'infisso
- C/1/6> Caratteristiche dell'ingresso
- C/1/7> Presenza e tipologia di impianti di chiamata
- C/1/8> Presenza di linee di riferimento
- C/1/9> Caratteristiche spazio di distribuzione retrostante la porta di ingresso (appena superata la porta di ingresso)



D/2 EDIFICIO. Ufficio informazioni

- D/2/1> Presenza di servizi di portineria - Disponibilità del personale
- D/2/2> Sistemi informatizzati per l'accesso alle informazioni
- D/2/3> Caratteristiche dei banconi di informazione
- D/2/4> Presenza di linee di riferimento



D/1 EDIFICIO. Spazio interno

- D/1/1> Caratteristiche dei collegamenti verticali interni
- D/1/2> Caratteristiche dei collegamenti verticali meccanizzati interni
- D/1/3> Presenza di ostacoli fissi o mobili che riducono la fruibilità degli spazi interni
- D/1/4> Caratteristiche dei collegamenti orizzontali


D/3 EDIFICIO. Segnaletica interna di orientamento e ausili dedicati

- D/3/1> Tipologia della segnaletica interna
- D/3/2> Disponibilità di opuscoli informativi e/o ausili dedicati



D/4 EDIFICIO. Servizi igienici

- D/4/1> Dimensioni del locale
- D/4/2> Caratteristiche dei sanitari e degli ausili

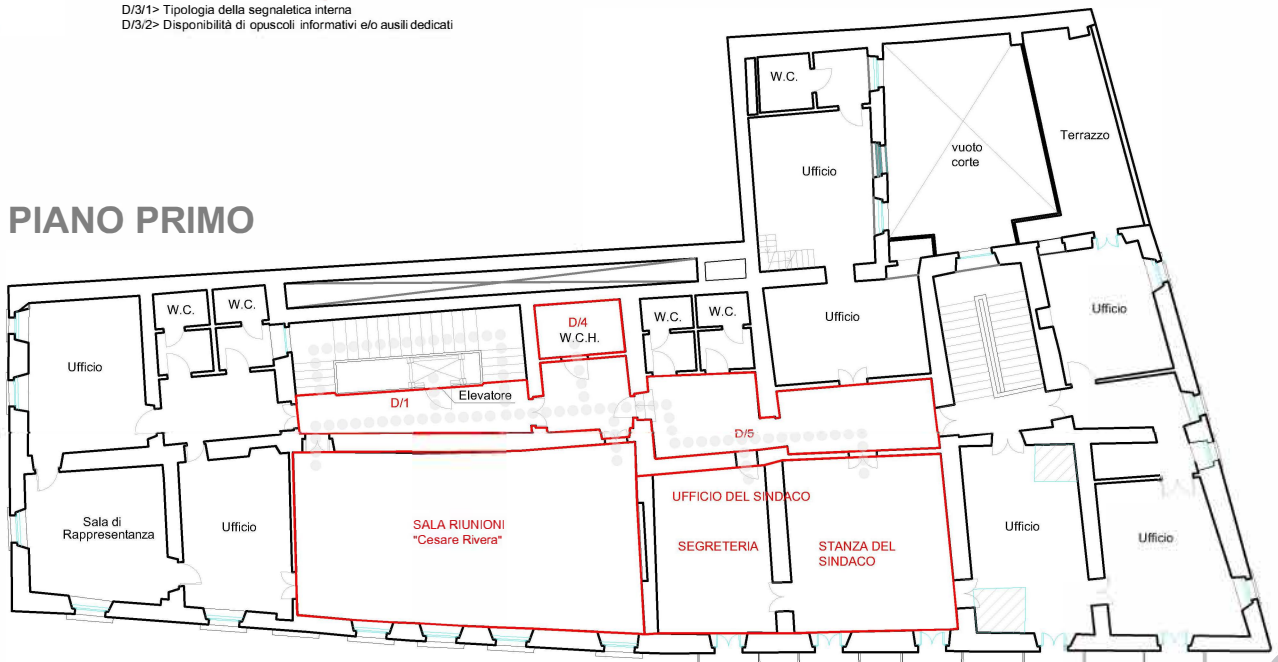


D/5 EDIFICIO.

Aree e spazi di attesa interni

- D/5/1> Tipologia e quantità delle aree di attesa

PIANO PRIMO





PRIMO PIANO PER L'ELIMINAZIONE DELLE BARRIERE ARCHITETTONICHE DEL COMUNE DELL'AQUILA

ALLEGATO **H**

QUESTIONARIO PRE-COMPILATO
UTENTE CIECO

Il Sindaco

Pierluigi Biondi

L'Assessore alla Ricostruzione Beni Pubblici

avv. Raffaele Daniele

Il Dirigente del Settore Ricostruzione Beni Pubblici

ing. Pierluigi Carugno

Il Responsabile Unico del Procedimento

arch. Chiara Santoro

Progetto

arch. phd. Luca Marzi

Assistenza tecnica

ing. Serena De Feo (Abruzzo Engineering)

Analisi e validazione

Tavolo permanente delle Associazioni delle persone con disabilità

Raccordi con la Ricostruzione dei Beni Pubblici

geol. Carmelina De Rose

ing. Velia Di Gregorio

ing. Annalisa Moriante

Data base unico

geom. Maurizio Tollis

geol. Ilaria Polcini

Collaborazioni

Università degli Studi dell'Aquila - Dipartimenti DICEAA e DSU

Istituto di Istruzione Superiore "Colecchi-Da Vinci" - L'Aquila



PEBA_Fase II_Analisi dei bisogni e definizione del quadro esigenziale_QUESTIONARIO

Allegato H. Questionario pre-compilato (utente cieco)

1. Identificazione della tipologia di utenza: inserire i valori relativi alle condizioni di uso.

Modalità di utilizzo usuale dell'edificio

- In autonomia
- Accompagnato
- Con l'ausilio del personale afferente alla struttura

Altro

2. Specificare tipologia di disabilità

3. Tipologia di ausili utilizzati

- Stampelle
- Sedia a ruote a trazione motorizzata
- Sedia a ruote con motore tipo "tride"
- Elettro scooter
- Deambulatore
- Sedia a ruote a trazione manuale
- Bastone lungo
- Cane guida





Altro

4. Identificazione dell'edificio di interesse:

a) ID PEBA (vedi cartografia/elenco)

D.049

5. Identificazione dell'edificio di interesse:

b) NOME DELL'EDIFICIO (vedi cartografia/elenco)

Sede Comunale-Palazzo Fibbioni (temporanea)

6. Identificazione dell'edificio di interesse:

c) INDIRIZZO DELL'EDIFICIO (vedi cartografia/elenco)

Via San Bernardino

7. Identificazione dell'edificio di interesse:

d) SPAZI E FUNZIONI UTILIZZATI ABITUALMENTE

1° piano: Sala riunioni - Ufficio del Sindaco – Bagno di corredo

8. A/1/0> Parcheggio o fermata del servizio pubblico che abitualmente si utilizza per raggiungere l'edificio di interesse.

SPECIFICARE NOME VIA/PIAZZA

Parcheggio in Largo Pischedda

9. A/1/1> Caratteristiche dell'area di parcheggio più prossima all'edificio di interesse (n° di posti auto riservati, dimensione e forma degli stalli di sosta, dimensione e forma aree di manovra, ecc.)



- BUONA
- MEDIOCRE
- SCARSA/INSUFFICIENTE

10. A/1/1> Commento:

2 stalli in Largo G. Pischedda (S. Bernardino) oggetto di recente manutenzione (vedi foto 1). Si intende che sono accompagnato con autoveicolo fino al parcheggio riservato in Largo G. Pischedda.

11. A/1/2> Distanza dell'area di parcheggio (di cui al precedente quesito A/1/1) all'edificio di interesse (la lunghezza del percorso che si deve effettuare)

- BUONA
- MEDIOCRE
- SCARSA/INSUFFICIENTE

12. A/1/2> Commento:

Parcheggio a circa 200 ml di distanza

13. A/1/3> Caratteristiche della fermata del servizio di trasporto pubblico più prossimo all'edificio di interesse (accessibilità, dimensioni, copertura dagli agenti atmosferici, sedute, ecc.)

- BUONA
- MEDIOCRE
- SCARSA/INSUFFICIENTE

14. A/1/3> Commento:



La fermata si trova in Viale Gran Sasso. Nessuna presenza di riferimenti tattili per individuazione del servizio. Il percorso dalla fermata alla zona pedonale di Corso Vittorio non presenta linee di riferimento continue e presenta commistione tra flussi pedonali e veicolari. Pertanto per raggiungere l'edificio di interesse utilizzo abitualmente il parcheggio di Largo Pischedda.

15. A/1/4> Distanza della fermata del servizio pubblico dal luogo da raggiungere (la lunghezza del percorso che si deve effettuare)

- BUONA
- MEDIOCRE
- SCARSA/INSUFFICIENTE

16. A/1/4> Commento:

Fermata mezzo pubblico ad una distanza superiore di 250 ml.

17. A/1/5> Presenza di ostacoli fissi o mobili tra il parcheggio (o la fermata del servizio pubblico) e l'inizio del percorso pedonale che conduce all'edificio di interesse (attraversamenti non sicuri, gradini non raccordati, arredi o attrezzature che costituiscono disagio o fonte di pericolo, ecc.)

- BUONA
- MEDIOCRE
- SCARSA/INSUFFICIENTE

18. A/1/5> Commento:

Dal parcheggio di Largo Pischedda all'accesso ai portici di San Bernardino è presente una rampa di raccordo priva di riferimenti tattili (vedi foto 2)



19. A/1/6> Caratteristiche della segnaletica stradale (quantità dei cartelli, leggibilità dei cartelli, ecc.)

- BUONA
- MEDIOCRE
- SCARSA/INSUFFICIENTE

20. A/1/6> Commento:

Non valutato

21. A/1/7> Caratteristica delle linee di riferimento (muro di un edificio, cordolo del marciapiede, percorsi tattili, ecc.)

- BUONA
- MEDIOCRE
- SCARSA/INSUFFICIENTE

22. A/1/7> Commento:

Spazio aperto privi di riferimenti, il raggiungimento del percorso sul portico può avvenire solo con ausilio dell'accompagnatore

23. A/1/8> Altre caratteristiche da segnalare e/o specifiche illustrative rispetto alle domande della presente sezione A/1. Note e suggerimenti

24. A/1/9> Esprimi una valutazione complessiva rispetto a quanto espresso nella presente sezione A/1.



25. B/1/1 > Commistione flusso pedonale con flusso veicolare (percorso non protetto dal traffico veicolare, percorso che presenta tratti in comune con altri sistemi di mobilità)

- BUONA
- MEDIOCRE
- SCARSA/INSUFFICIENTE

26. B/1/1 > Commento:

L'attraversamento stradale per raggiungere l'ingresso dell'edificio è sprovvisto di strisce pedonali e di riferimenti tattili di alcun genere

27. B/1/2 > Caratteristiche del percorso (dimensioni, forma, presenza di aree per eseguire manovre di rotazione, linearità, pendenza e contropendenza, ecc.)

- BUONA
- MEDIOCRE
- SCARSA/INSUFFICIENTE

28. B/1/2 > Commento:

Buone nel tratto sotto i portici, mediocri/scarse nel tratto finale di attraversamento su strada carrabile (nota relativa al percorso dalla piazza San Bernardino all'ingresso dell'edificio rilevato)

29. B/1/3 > Caratteristiche della pavimentazione del percorso (scivolosità, deterioramento del selciato, avvallamenti, ecc.)

- BUONA

- MEDIOCRE
- SCARSA/INSUFFICIENTE

30. B/1/3> Commento:

Buone nel tratto sotto i portici; tuttavia nel caso di pavimentazione umida o bagnata c'è rischio di scivolamento (vedi foto 3)

31. B/1/4> Presenza di ostacoli fissi o mobili (gradini non raccordati, arredi o attrezzature che costituiscono disagio o fonte di pericolo, ecc.)

- BUONA
- MEDIOCRE
- SCARSA/INSUFFICIENTE

32. B/1/4> Commento:

Nessuna segnalazione nel tratto sotto i portici; possibile presenza di alcuni ostacoli mobili in prossimità dal bar tra via San Bernardino e Corso Vittorio Emanuele

33. B/1/5> Arredi e attrezzature, segnaletica di orientamento presente lungo il percorso (sedute, aree di sosta e tutte quelle componenti che aumentano il comfort ambientale, presenza di indicazioni stradali, quantità, leggibilità e affidabilità dei cartelli, ecc.)

- BUONA
- MEDIOCRE
- SCARSA/INSUFFICIENTE

34. B/1/5> Commento:



Non valutato

35. B/1/6> Presenza di linee di riferimento (muro di un edificio, cordolo del marciapiede, percorsi tattili, ecc.)

- BUONA
- MEDIOCRE
- SCARSA/INSUFFICIENTE

36. B/1/6> Commento:

Presenti lungo il percorso sotto i portici di San Bernardino; assenti nell'attraversamento Via S. Bernardino – Corso Vittorio Emanuele

37. B/1/7> Altre caratteristiche da segnalare e/o specifiche illustrative rispetto alle domande della presente sezione B/1. Note e suggerimenti

Sarebbe opportuno provvedere l'allargamento del marciapiede su Via San Bernardino al fine di creare continuità e sicurezza del percorso pedonale dei portici e migliorare le condizioni di attraversamento verso l'edificio di interesse. Sarebbe opportuno inserire pavimentazioni tattili per segnalare l'attraversamento via S. Bernardino – Corso Vittorio Emanuele.

38. B/1/8> Esprimi una valutazione complessiva rispetto a quanto espresso nella presente sezione B/1.

totalmente inaccessibile ★ ★ ★ ☆ ☆ accessibile in autonomia

39. C/1/1> Caratteristiche della segnaletica identificativa dell'edificio dalla strada (presenza e leggibilità di cartelli o targhe, ecc.)

- BUONA
- MEDIOCRE



SCARSA/INSUFFICIENTE

40. C/1/1 > Commento:

Mancanza di segnaletica generale e dedicata, tattile, esterna

41. C/1/2 > Caratteristiche dello spazio antistante l'ingresso (larghezza, profondità, pavimentazioni, pendenze, ecc.)

BUONA

MEDIOCRE

SCARSA/INSUFFICIENTE

42. C/1/2 > Commento:

Lo spazio distributivo non presenta criticità. L'accesso utilizzato è quello con i gradini (non dedicato a persone disabili) (vedi foto 6)

43. C/1/3 > Caratteristiche dei collegamenti verticali eventualmente presenti in prossimità dell'ingresso (gradini e/o rampe esterne comprensivi delle componenti quali corrimano: gradini non raccordati o scivolosi, forma dei gradini e/o rampe, rampette di raccordo con pendenza eccessiva o non segnalate, ecc.)

BUONA

MEDIOCRE

SCARSA/INSUFFICIENTE

44. C/1/3 > Commento:

Il primo gradino (di 6) si trova all'interno del varco di ingresso



45. C/1/4> Caratteristiche dei collegamenti verticali meccanizzati eventualmente presenti in prossimità dell'ingresso (ascensori, piattaforme elevatrici o servoscala esterni)

- BUONA
- MEDIOCRE
- SCARSA/INSUFFICIENTE

46. C/1/4> Commento:

Non sono presenti collegamenti meccanizzati, ascensori, ecc. all'esterno del portone di ingresso

47. C/1/5> Tipologia dell'infisso (porta scorrevole, porta a due ante, porta ad un'anta, ecc.)

- BUONA
- MEDIOCRE
- SCARSA/INSUFFICIENTE

48. C/1/5> Commento:

Nessuna criticità rilevata

49. C/1/6> Caratteristiche dell'ingresso (larghezza passaggio utile, altezza passaggio utile, ecc.)

- BUONA
- MEDIOCRE
- SCARSA/INSUFFICIENTE



50. C/1/6> Commento:

Porta sempre aperta negli orari di apertura dell'ufficio. Nessuna criticità rilevata

51. C/1/7> Presenza e tipologia di impianti di chiamata (citofoni, videocitofoni, campanelli, ecc.)

- BUONA
- MEDIOCRE
- SCARSA/INSUFFICIENTE

52. C/1/7> Commento:

Nessun citofono presente

53. C/1/8> Presenza di linee di riferimento (percorsi tattili per individuazione delle funzioni e dei servizi presenti nell'edificio)

- BUONA
- MEDIOCRE
- SCARSA/INSUFFICIENTE

54. C/1/8> Commento:

Non presente alcun riferimento tattile su pavimentazione



.C/1/9> Caratteristiche spazio di distribuzione retrostante la porta di ingresso (appena superata la porta di ingresso) (larghezza, profondità, pavimentazioni, pendenze, ecc.)

- BUONA
- MEDIOCRE
- SCARSA/INSUFFICIENTE

56. C/1/9> Commento:

La scala inizia a filo soglia della porta esterna senza alcuno spazio di distribuzione; alla fine dei 6 gradini è presente una seconda porta non preceduta da pianerottolo, che costituisce possibile fonte di impedimento nelle manovre di apertura e di accesso alla portineria

57. C/1/10> Altre caratteristiche da segnalare e/o specifiche illustrative rispetto alle domande della presente sezione C/1. Note e suggerimenti

Vedi nota C/1/9 relativa alla porta interna del locale portineria

58. C/1/11> Esprimi una valutazione complessiva rispetto a quanto espresso nella presente sezione C/1

totalmente inaccessibile  accessibile in autonomia

59. D/1/1 > Caratteristiche dei collegamenti verticali interni (scale e/o rampe, comprensivi delle componenti quali corrimano, scivolosità gradini, forma della scala, ecc.)

- BUONA
- MEDIOCRE
- SCARSA/INSUFFICIENTE



60. D/1/1> Commento:

Presenza di corrimano e strisce anti-scivolo sia nei gradini di raccordo tra il piano della portineria e il piano terra (quota partenza piattaforma elevatrice), sia nella scala centrale di collegamento ai piani superiori dell'edificio

61. D/1/2> Caratteristiche dei collegamenti verticali meccanizzati interni (ascensori, piattaforme elevatrici, servo-scala, ecc.)

- BUONA
- MEDIOCRE
- SCARSA/INSUFFICIENTE

62. D/1/2> Commento:

I comandi dell'ascensore uomo-presente non sono comunicati in alcuna forma, mancanza di segnaletica sonora nella piattaforma elevatrice (vedi foto 9)

63. D/1/3> Presenza di ostacoli fissi o mobili (gradini non raccordati, rampette di raccordo con pendenza eccessiva o non segnalate, soglie troppo alte, spazi di distribuzione ridotti ecc.) che riducono la fruibilità degli spazi interni con riferimento alle funzioni d'interesse indicate

- BUONA
- MEDIOCRE
- SCARSA/INSUFFICIENTE

64. D/1/3> Commento:

Niente da segnalare per sala riunioni e bagno di corredo al piano. I due corrimano della scaletta di accesso all'ufficio del sindaco non sono prolungati prima e dopo lo sviluppo della scaletta stessa

5. D/1/4> Caratteristiche dei collegamenti orizzontali (larghezza corridoi, spazi di manovra, presenza di ostacoli quali soglie, varchi di dimensioni insufficiente, pavimentazioni, linee di riferimento e/o percorsi tattili ecc.)

- BUONA
- MEDIOCRE
- SCARSA/INSUFFICIENTE

66. D/1/4> Commento:

Nessun commento

67. D/1/5> Altre caratteristiche da segnalare e/o specifiche illustrative rispetto alle domande della presente sezione D/1. Note e suggerimenti

Nessun commento

68. D/1/6> Esprimi una valutazione complessiva rispetto a quanto espresso nella presente sezione D/1

totalmente inaccessibile ★ ★ ★ ★ ★ accessibile in autonomia

69. D/2/1> Presenza di servizi di portineria - Disponibilità del personale (cortesia, disposizione all'ascolto, ecc.)

- BUONA
- MEDIOCRE
- SCARSA/INSUFFICIENTE

70. D/2/1> Commento:



Personale disponibile

71. D/2/2> Sistemi informatizzati per l'accesso alle informazioni: (pannelli informativi prenotazioni, sistemi di chiamata con biglietto ecc.)

- BUONA
- MEDIOCRE
- SCARSA/INSUFFICIENTE

72. D/2/2> Commento:

Nessun ausilio per persone cieche

73. D/2/3> Caratteristiche dei banconi di informazione (forma, altezza e profondità bancone, presenza di elementi fonte di disagio, ecc.)

- BUONA
- MEDIOCRE
- SCARSA/INSUFFICIENTE

74. D/2/3> Commento:

Non è presente alcun riferimento tattile in grado di segnalare la presenza del servizio informazioni. L'ambiente comunque permette la verifica diretta degli utenti che accedono all'edificio da parte del personale di portineria

75. D/2/4> Presenza di linee di riferimento (percorsi tattili per individuazione dall'atrio all'ufficio informazione, ecc.)

- BUONA
- MEDIOCRE



SCARSA/INSUFFICIENTE

76. D/2/4> Commento:

Non Presenti (vedi D/2/3)

77. D/2/5> Altre caratteristiche da segnalare e/o specifiche illustrative rispetto alle domande della presente sezione D/2. Note e suggerimenti

Si segnala la necessità di un sistema di chiamata esterno (citofono-video citofono od altro)

78. D/2/6> Esprimi una valutazione complessiva rispetto a quanto espresso nella presente sezione D/2

totalmente inaccessibile ★ ★ ★ ☆ ☆ accessibile in autonomia

79. D/3/1> Tipologia della segnaletica interna (quadri sinottici, sistemi direzionali, targhe fuoriporta singoli uffici, ecc.)

- BUONA
- MEDIOCRE
- SCARSA/INSUFFICIENTE

80. D/3/1> Commento:

Segnaletica parziale, nessun riferimento ai percorsi e alle attrezzature e servizi in relazione alle esigenze delle persone cieche

81. D/3/2> Disponibilità di opuscoli informativi e/o ausili dedicati (mappe, brochure, siti internet dedicati, mappe tattili, sistemi vocali, ecc.)



- BUONA
- MEDIOCRE
- SCARSA/INSUFFICIENTE

82. D/3/2> Commento:

Nessun commento, vedi sopra (D/3/1)

83. D/3/3> Altre caratteristiche da segnalare e/o specifiche illustrative rispetto alle domande della presente sezione D/3. Note e suggerimenti

Inserire mappe tattili o simili

84. D/3/4> Esprimi una valutazione complessiva rispetto a quanto espresso nella presente sezione D/3

assenti presenti

85. D/4/1> Dimensioni del locale (larghezza, profondità, possibilità di approcci differenziati ai sanitari, ecc.)

- BUONA
- MEDIOCRE
- SCARSA/INSUFFICIENTE

86. D/4/1> Commento:

Spazi di manovra buoni, possibilità di fruire del servizio igienico anche con accompagnatore



87. D/4/2> Caratteristiche dei sanitari e degli ausili (lavandini, WC, doccette, maniglioni-corrimano, ecc.)

- BUONA
- MEDIOCRE
- SCARSA/INSUFFICIENTE

88. D/4/2> Commento:

Buona dotazione di sanitari

89. D/4/3> Altre caratteristiche da segnalare e/o specifiche illustrative rispetto alle domande della presente sezione D/4. Note e suggerimenti

90. D/4/4> Esprimi una valutazione complessiva rispetto a quanto espresso nella presente sezione D/4



91. D/5/1> Tipologia e quantità delle aree di attesa (zone di attesa, salotti dedicati, comfort delle sedute, ecc.)

- BUONA
- MEDIOCRE
- SCARSA/INSUFFICIENTE

92. D/5/1> Commento:



93. D/5/2> Altre caratteristiche da segnalare e/o specifiche illustrative rispetto alle domande della presente sezione D/5. Note e suggerimenti

94. D/5/3> Esprimi una valutazione complessiva rispetto a quanto espresso nella presente sezione D/5

totalmente inaccessibile ★ ★ ★ ★ ★ accessibile in autonomia

LOCALIZZAZIONE PERCORSO DEL QUESTIONARIO



foto 1



foto 2



foto 3



foto 4



foto 5



foto 6



foto 7



foto 8



foto 9



LOCALIZZAZIONE AREE DI PERTINENZA DEL QUESTIONARIO

Funzioni relative alla scheda: **Sala riunione (1° piano) - Ufficio del Sindaco (1° piano) - Bagno di corredo al (1° piano)**

C/1 ACCESSO

D/1 EDIFICIO. Spazio interno

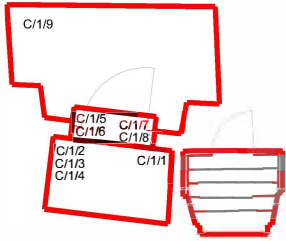
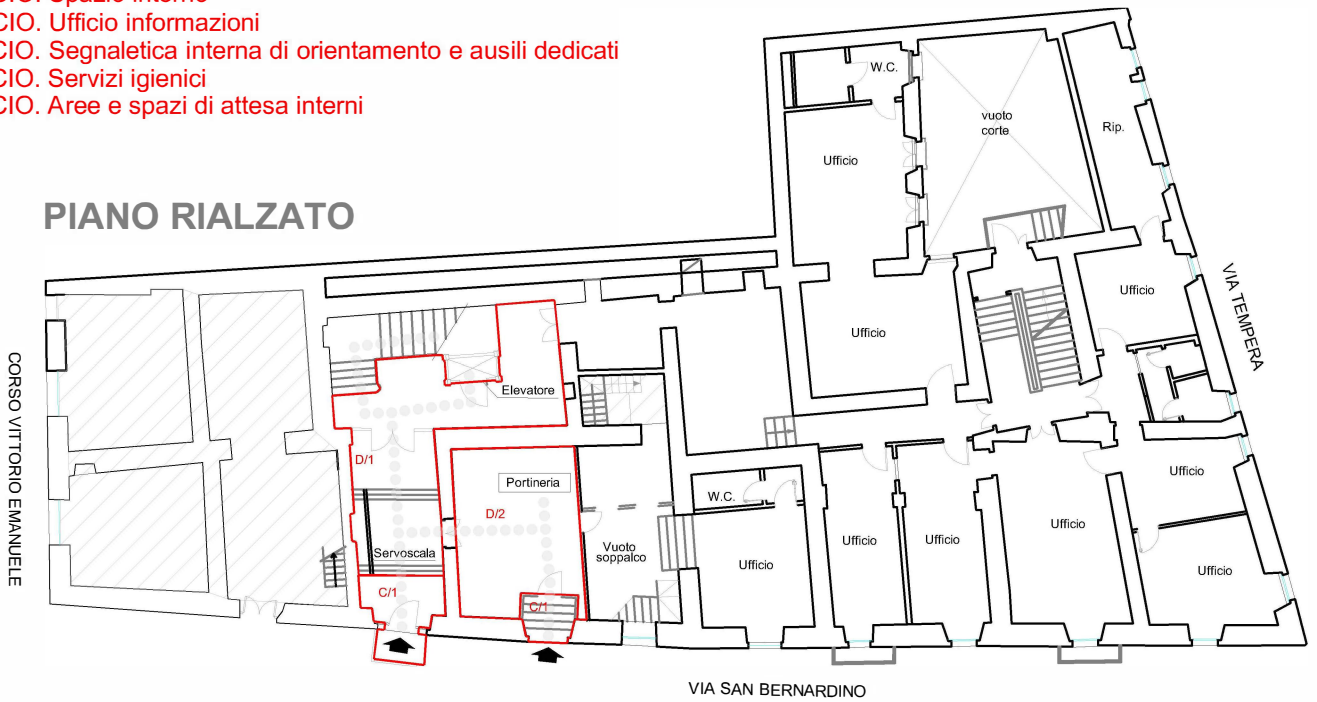
D/2 EDIFICIO. Ufficio informazioni

D/3 EDIFICIO. Segnaletica interna di orientamento e ausili dedicati

D/4 EDIFICIO. Servizi igienici

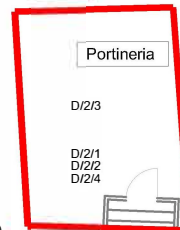
D/5 EDIFICIO. Aree e spazi di attesa interni

PIANO RIALZATO



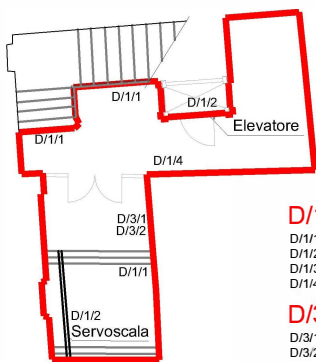
C/1 ACCESSO

- C/1/1> Caratteristiche della segnaletica identificativa dell'edificio dalla strada
- C/1/2> Caratteristiche dello spazio antistante l'ingresso
- C/1/3> Caratteristiche dei collegamenti verticali eventualmente presenti in prossimità dell'ingresso
- C/1/4> Caratteristiche dei collegamenti verticali meccanizzati eventualmente presenti in prossimità dell'ingresso
- C/1/5> Tipologia dell'infisso
- C/1/6> Caratteristiche dell'ingresso
- C/1/7> Presenza e tipologia di impianti di chiamata
- C/1/8> Presenza di linee di riferimento
- C/1/9> Caratteristiche spazio di distribuzione retrostante la porta di ingresso (appena superata la porta di ingresso)



D/2 EDIFICIO. Ufficio informazioni

- D/2/1> Presenza di servizi di portineria - Disponibilità del personale
- D/2/2> Sistemi informatizzati per l'accesso alle informazioni
- D/2/3> Caratteristiche dei banconi di informazione
- D/2/4> Presenza di linee di riferimento

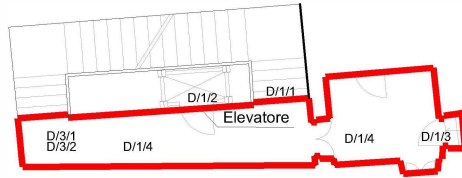


D/1 EDIFICIO. Spazio interno

- D/1/1> Caratteristiche dei collegamenti verticali interni
- D/1/2> Caratteristiche dei collegamenti verticali meccanizzati interni
- D/1/3> Presenza di ostacoli fissi o mobili che riducono la fruibilità degli spazi interni
- D/1/4> Caratteristiche dei collegamenti orizzontali


D/3 EDIFICIO. Segnaletica interna di orientamento e ausili dedicati

- D/3/1> Tipologia della segnaletica interna
- D/3/2> Disponibilità di opuscoli informativi e/o ausili dedicati



D/4 EDIFICIO. Servizi igienici

- D/4/1> Dimensioni del locale
- D/4/2> Caratteristiche dei sanitari e degli ausili



D/5 EDIFICIO.

Aree e spazi di attesa interni

- D/5/1> Tipologia e quantità delle aree di attesa

PIANO PRIMO

