













-  S2.1 Sondaggio (Protezione Civile) strumentato per prova sismica down-hole e sigla identificativa
-  Sondaggio (Protezione Civile), il numero indica la profondità del bedrock carbonatico
-  Sondaggio (archivio CNR), il numero indica la profondità del bedrock carbonatico
-  Gruppo di sondaggi (archivio CNR)
-  Stazioni Trimografiche e numero identificativo
-  MASW
-  Profilo di sismica a riflessione
-  Stazione gravimetrica
-  Stazione di misura rumore sismico
-  Stazione di registrazione eventi-tumore e sigla identificativa
-  AQ13
-  Trincea per paleosismologia

