




COMUNE DE L'AQUILA

PIANO DI RECUPERO URBANO SUB AMBITO A1



OGGETTO:
**POSIZIONAMENTO EDIFICI DI PROGETTO
INDIVIDUAZIONE DEI CAPISALDI**



tabella
34

data: 09/12/2016

elaborato: PROG - R - 12.01

scala: 1:500

ing. Sergio Alconrati
ing. Michele Amoroso
arch. Antonio Castellucci
arch. Paolo Crecoli
arch. Desolina Mori
ing. Laura Pasquarino
ing. Gianfranco Ruggieri
ing. Antonello Salvatori
arch. Vincenzo De Masi
arch. Giampiero Duronio

adozione:

approvazione:

protocollo:

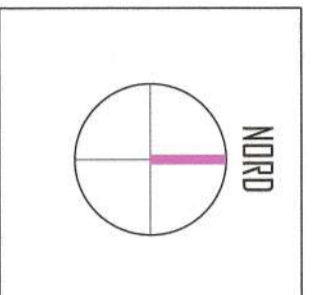
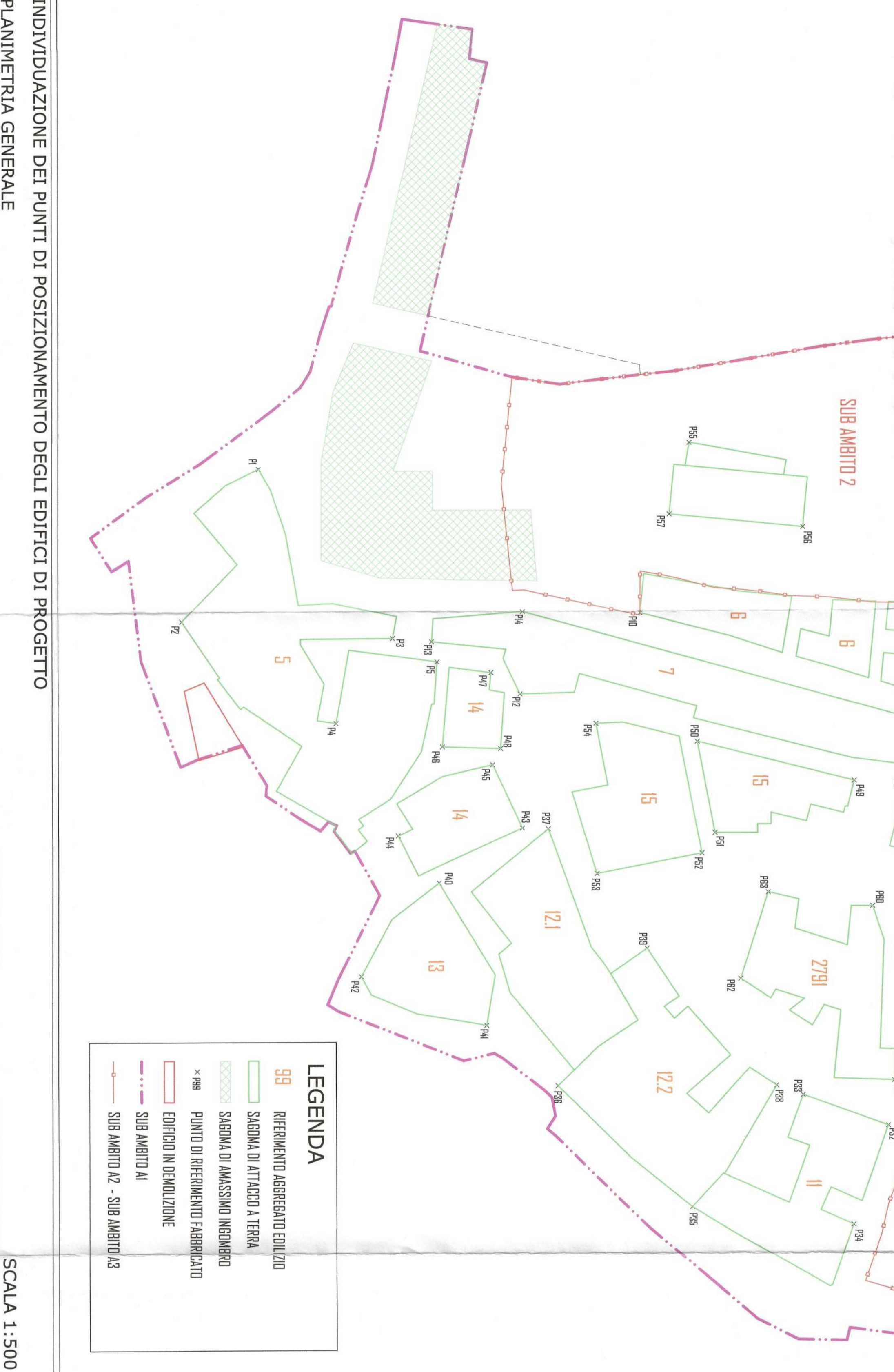


INDIVIDUAZIONE DEGLI AGGREGATI PLANIMETRIA GENERALE



INDIVIDUAZIONE DEI PUNTI DI POSIZIONAMENTO DEGLI EDIFICI DI PROGETTO PLANIMETRIA GENERALE

SCALA 1:500



LEGENDA

- 99 RIFERIMENTO AGGREGATO EDIZIO
- 99 SAGOMA DI ATTACCO A TERRA
- 99 SAGOMA DI AMASSIVO INGOMERO
- PS PUNTO DI RIFERIMENTO FABBRICATO
- PS EDIFICIO IN DEMOLIZIONE
- SUB AMBITO A1
- SUB AMBITO A2 - SUB AMBITO A3

AGGREGATO N. 5			
punto	coordinata x	coordinata y	
P1	8534	8651	
P2	1470	8458	
P3	1752	1827	
P4	1821	1815	
P5	1831	1543	

AGGREGATO N. 6			
punto	coordinata x	coordinata y	
P7	1851	2288	
P8	1555	2318	
P9	1747	2082	
P10	1843	1585	

AGGREGATO N. 7			
punto	coordinata x	coordinata y	
P11	1844	2028	
P12	1752	1534	
P13	1810	1810	
P14	1817	1512	

AGGREGATO N. 8			
punto	coordinata x	coordinata y	
P15	1822	2482	
P16	1782	2383	
P17	1722	2348	
P18	1482	2291	
P19	1519	2385	

AGGREGATO N. 9			
punto	coordinata x	coordinata y	
P20	1826	2823	
P21	1782	2383	
P22	1518	2344	
P23	1731	2441	
P24	1749	2474	
P25	1514	2288	
P26	1438	2254	
P27	1745	2245	

AGGREGATO N. 10			
punto	coordinata x	coordinata y	
P28	1478	2215	
P29	1754	2225	
P30	1712	2027	
P31	1429	2010	

AGGREGATO N. 11			
punto	coordinata x	coordinata y	
P32	1818	1851	
P33	1818	1840	
P34	2122	8288	
P35	2087	1857	

AGGREGATO N. 12			
punto	coordinata x	coordinata y	
P36	2087	1857	
P37	1447	1844	
P38	1818	1843	
P39	1818	1843	
P40	1818	1843	

AGGREGATO N. 13			
punto	coordinata x	coordinata y	
P41	1525	1528	
P42	1814	1534	
P43	1814	1534	
P44	1748	1510	

AGGREGATO N. 14			
punto	coordinata x	coordinata y	
P45	1482	1828	
P46	1482	1818	
P47	1482	1843	
P48	1518	1818	
P49	1518	1818	
P50	1518	1818	
P51	1518	1818	
P52	1518	1818	
P53	1518	1818	
P54	1518	1818	

AGGREGATO N. 15			
punto	coordinata x	coordinata y	
P55	14078	8218	
P56	1431	8333	
P57	1710	1745	
P58	1418	8331	
P59	1521	8331	
P60	1521	8331	
P61	1521	8331	
P62	1521	8331	
P63	1521	8331	
P64	1521	8331	

AGGREGATO N. 2791			
punto	coordinata x	coordinata y	
P65	1817	1810	
P66	1843	1833	
P67	1731	1739	

SUB AMBITO A2			
punto	coordinata x	coordinata y	
P68	1827	1855	
P69	1848	1848	
P70	1848	1848	
P71	1731	1810	
P72	1818	1818	
P73	1818	1818	
P74	1818	1818	
P75	1818	1818	
P76	1818	1818	




C.S.01
CHIODO SU ASSALTO CON DOPPIA RONDELLA
RIFERIMENTO WESS4
RIFERIMENTO: 28/07/2014 S.O./V.A/D - COORDINATE EORIENTE
lat. °° 42° 21' 54,84590" N
lon. °° 13° 27' 21,99743" E
quota ellissoide h 677,2656
RIFERIMENTO LOCALE
punto coordinata x coordinata y quota
C.S.01 0,000 0,000 628,525



C.S.02
CHIODO MINATO
RIFERIMENTO WESS4
RIFERIMENTO: 28/07/2014 S.O./V.A/D - COORDINATE EORIENTE
lat. °° 42° 21' 54,10371" N
lon. °° 13° 27' 24,38877" E
quota ellissoide h 678,8438
RIFERIMENTO LOCALE
punto coordinata x coordinata y quota
C.S.02 54,717 67,221 125,593




C.S.03
CHIODO SU ASSALTO CON DOPPIA RONDELLA
RIFERIMENTO WESS4
RIFERIMENTO: 28/07/2014 S.O./V.A/D - COORDINATE EORIENTE
lat. °° 42° 21' 56,89822" N
lon. °° 13° 27' 21,02550" E
quota ellissoide h 677,0356
RIFERIMENTO LOCALE
punto coordinata x coordinata y quota
C.S.03 15,074 62,203 626,995



C.S.04
CHIODO SU ASSALTO CON DOPPIA RONDELLA
RIFERIMENTO WESS4
RIFERIMENTO: 28/07/2014 S.O./V.A/D - COORDINATE EORIENTE
lat. °° 42° 21' 53,38220" N
lon. °° 13° 27' 31,00191" E
quota ellissoide h 681,9285
RIFERIMENTO LOCALE
punto coordinata x coordinata y quota
C.S.04 20,014 13,919 630,000



C.S.05
CHIODO SU ASSALTO CON DOPPIA RONDELLA
RIFERIMENTO WESS4
RIFERIMENTO: 28/07/2014 S.O./V.A/D - COORDINATE EORIENTE
lat. °° 42° 22' 3,56100" N
lon. °° 13° 27' 31,57193" E
quota ellissoide h 683,4940
RIFERIMENTO LOCALE
punto coordinata x coordinata y quota
C.S.05 24,594 28,790 622,555



C.S.06
CHIODO SU ASSALTO CON DOPPIA RONDELLA
RIFERIMENTO WESS4
RIFERIMENTO: 28/07/2014 S.O./V.A/D - COORDINATE EORIENTE
lat. °° 42° 22' 4,79235" N
lon. °° 13° 27' 29,01832" E
quota ellissoide h 687,2870
RIFERIMENTO LOCALE
punto coordinata x coordinata y quota
C.S.06 161,422 305,782 126,946



C.S.07
CHIODO SU ASSALTO CON DOPPIA RONDELLA
RIFERIMENTO WESS4
RIFERIMENTO: 28/07/2014 S.O./V.A/D - COORDINATE EORIENTE
lat. °° 42° 22' 4,79235" N
lon. °° 13° 27' 29,01832" E
quota ellissoide h 687,2870
RIFERIMENTO LOCALE
punto coordinata x coordinata y quota
C.S.07 214,594 28,790 622,555



C.S.08
CHIODO SU ASSALTO CON DOPPIA RONDELLA
RIFERIMENTO WESS4
RIFERIMENTO: 28/07/2014 S.O./V.A/D - COORDINATE EORIENTE
lat. °° 42° 22' 4,79235" N
lon. °° 13° 27' 29,01832" E
quota ellissoide h 687,2870
RIFERIMENTO LOCALE
punto coordinata x coordinata y quota
C.S.08 161,422 305,782 126,946

INDICAZIONE DEI CAPISALDI PLANIMETRIA GENERALE

SCALA 1:500

