



COMUNE DE L'AQUILA

IL SEGRETARIO
del
IL PRESIDENTE

PIANO DI RECUPERO URBANO SUB AMBITO A1



oggetti:
**PARAMETRI URBANISTICI
SUB AMBITO A3**



tavola
33

data: 09/12/2016

elaborato: PROG - R - 12_01


scala: VARIE

ing. Sergio Altomarelli
ing. Michele Amoroso
arch. Antonio Castellucci
arch. Paolo Cocelli
arch. Desolina Mori
ing. Laura Pasquantonio
ing. Gianfranco Ruggieri
ing. Antonello Salvatori
arch. Vincenzo De Masi
arch. Giampaolo Duronio

adozione:

approvazione:

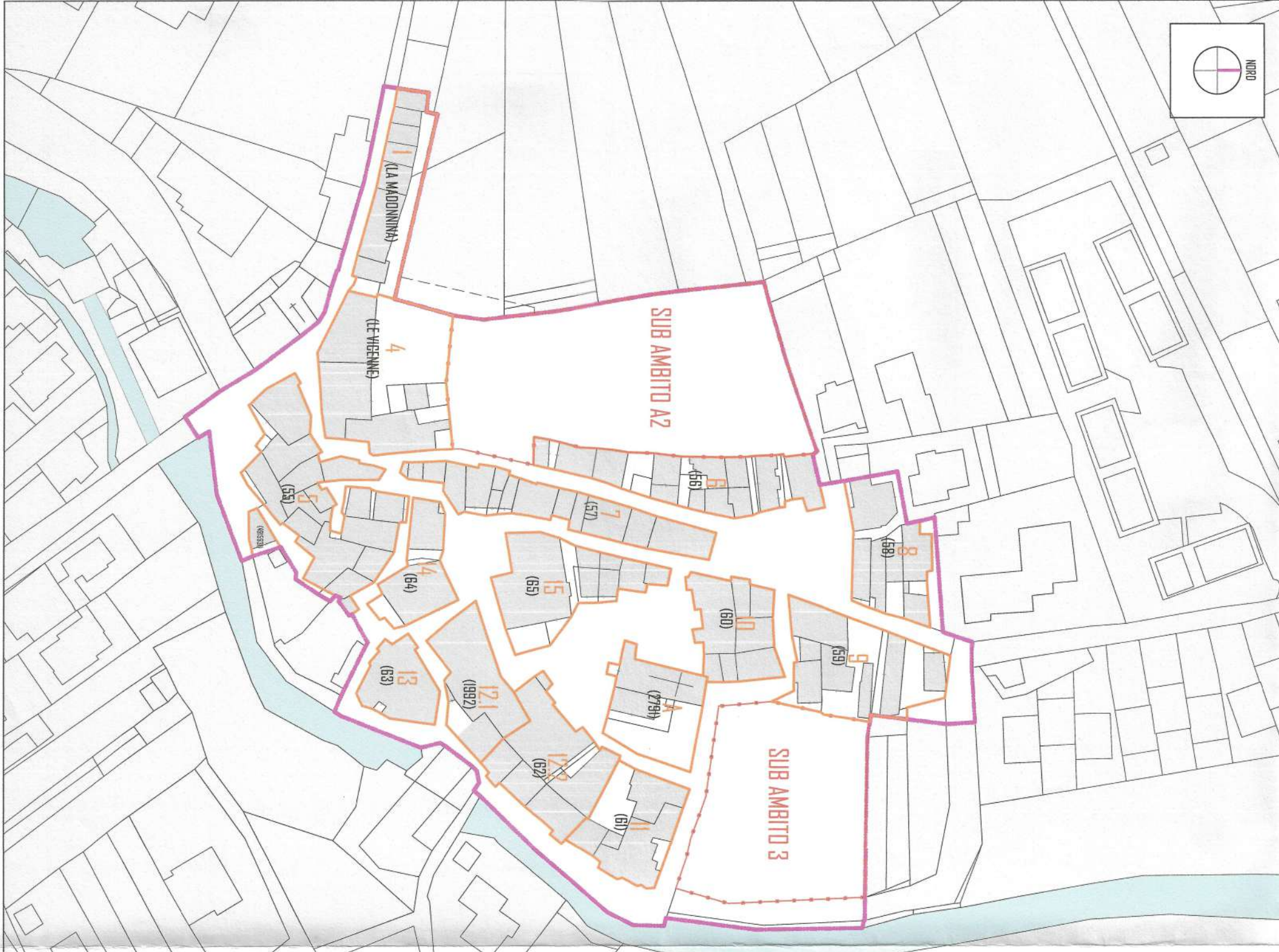
protocollo:



PIANO DI RECUPERO URBANO DELLA FRAZIONE TEMPERA

A TITOLI DELLE PRESENTI LEGGI DAL DIRITTO DI AUTORE TUTTI I DIRITTI SONO RISERVATI. QUESTO DISEGNO E TUTTO CIÒ IN ESSO CONTENUTO APPARTIENE ESCLUSIVAMENTE AI SUOI COLLABORATORI E VIETATA LA RIPRODUZIONE. LA COPIA E L'ESTRAZIONE DI PARTI ED E' VIETATO L'UTILIZZO DI LA RIPRODUZIONE ANCHE PER PARTI SENZA L'AUTORIZZAZIONE SCRITTA DEL COMITATO.

INDIVIDUAZIONE DELL'AGGREGATO
PLANIMETRIA GENERALE



ASSETTO PIANO - ALTIMETRICO DI PROGETTO

SCALA 1:500



- IMPRONTA A TERZA
- SAGOMA DI MASSIMO INGOMBRO
- IMPRONTA A TERZA
- ALTRI AGGREGATI
- AREE DI PERTINENZA
- DELL'AGGREGATO
- SISTEMAZIONI DI PROGETTO
- QUOTA SISTEMAZIONE
- DI PROGETTO

RILEVIO DELLO STATO DI FATTO

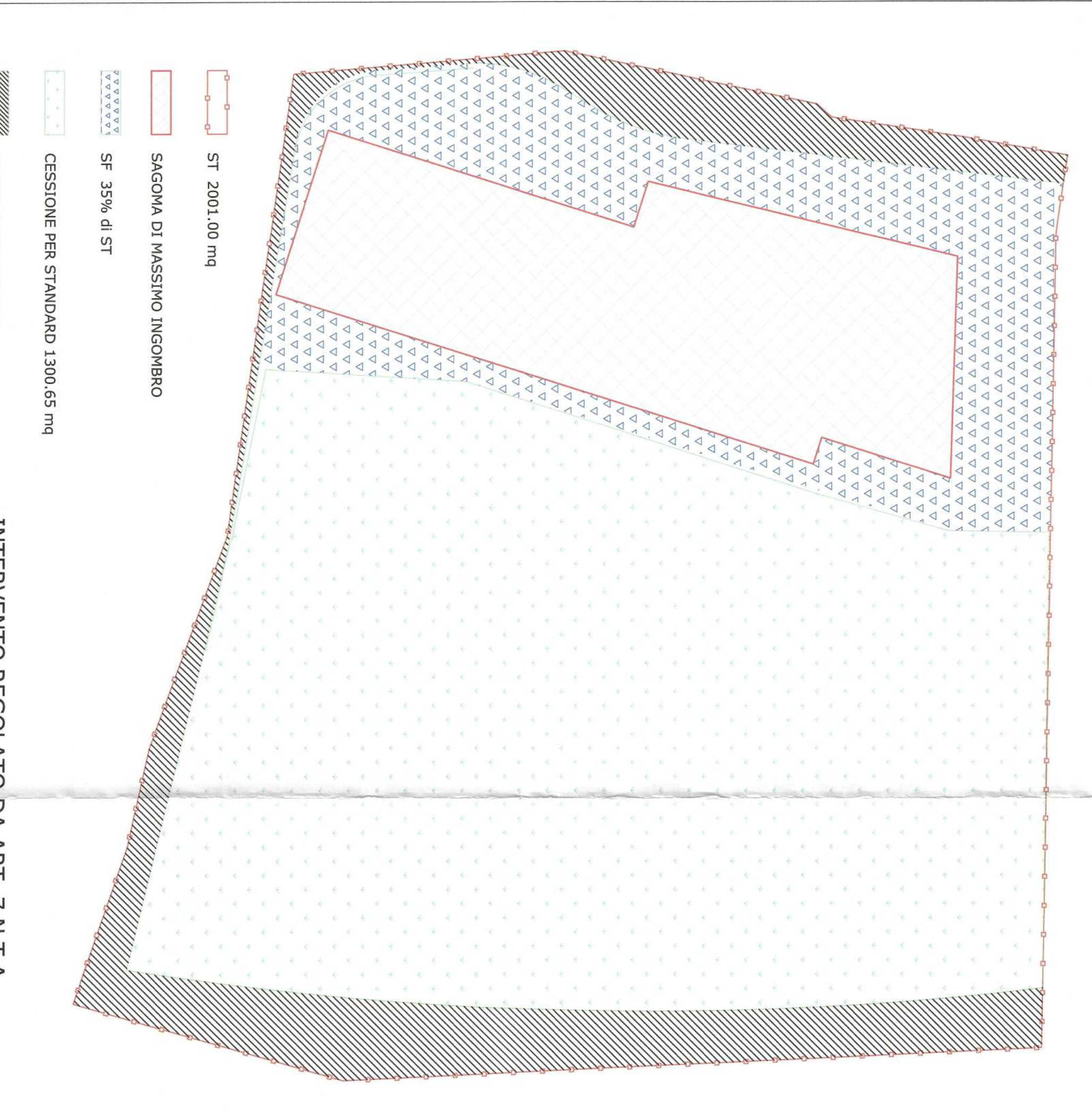
SCALA 1:500



- SAGOME DELLO STATO DI FATTO
- DEI FABBRICATI
- SISTEMAZIONI E PERTINENZE
- DELLO STATO DI FATTO
- DIVIDENTI CATASTALI
- PARTICELLA CATASTALE
- QUOTA DELLO STATO DI FATTO

ZONIZZAZIONE

SCALA 1:200




- ST 2001.00 mq
- SAGOMA DI MASSIMO INGOMBRO
- SF 35% di ST
- CESSIONE PER STANDARD 1300.65 mq
- CESSIONE PER STRADA

INTERVENTO REGOLATO DA ART. 7 N.T.A.

SEZIONE A

SCALA 1:200



PROSPETTO A

SCALA 1:200

