



Città dell'Aquila

PIANO DI RECUPERO URBANO SUB AMBITO A1



PARAMETRI URBANISTICI
SUB AMBITO A2

32

tavola



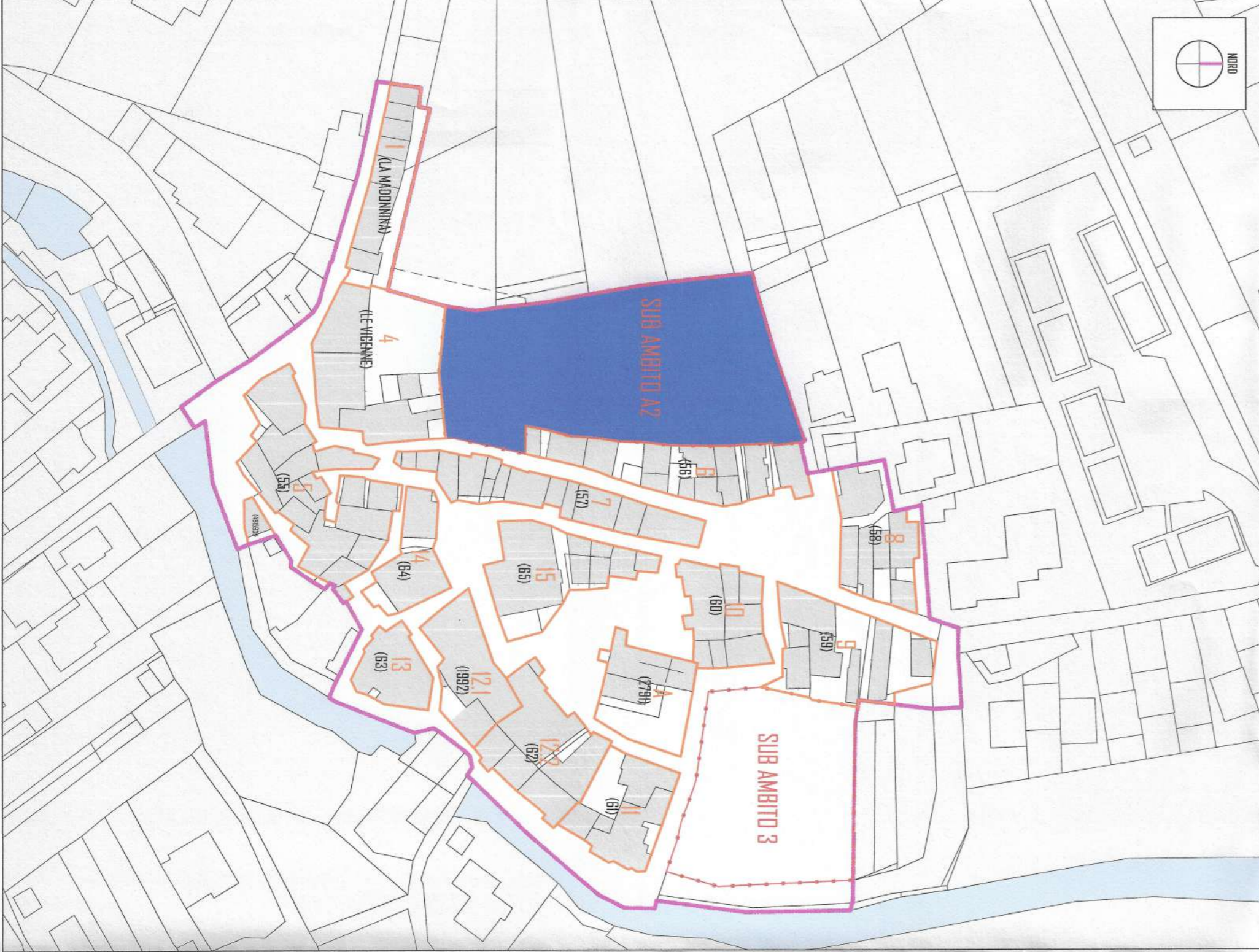
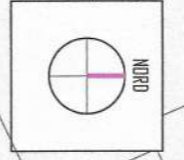
data: 09.12.2016
elaborato: PROG - R - 12_01
scala: VARIE

ing. Sergio Altomelli
ing. Michele Amoroso
arch. Antonio Castelliucci
arch. Paolo Crocetti
arch. Desolina Mori
ing. Laura Pasquantonio
ing. Gianfranco Ruggeri
ing. Antonello Salvatrì
arch. Vincenzo De Masi
arch. Giampiero Duronio

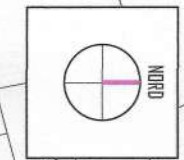
adozione:
COMUNE DELL'AQUILA - AMMINISTRAZIONE PROVINCIALE DELL'AQUILA
protocollo:
COMUNE DELL'AQUILA - AMMINISTRAZIONE PROVINCIALE DELL'AQUILA - Settore Pianificazione

PIANO DI RECUPERO URBANO DELLA FRAZIONE TEMPERA

A TERMINI DELLE VIGENTI LEGGI SUL DIRITTO D'AUTORE TUTTI I DIRITTI SONO RISERVATI. QUESTO DISEGNO E TUTTO CIO' IN ESSO CONTENUTO APPARTIENE ESCLUSIVAMENTE AI SUOI COAUTORI. E' VIETATA LA RIPRODUZIONE, LA COPIA, L'ESTRAZIONE DI PARTI ED E' VIETATO L'UTILIZZO DI LA DIVULGAZIONE ANCHE PER PARTI SENZA L'AUTORIZZAZIONE SCRITTA DEI COAUTORI.



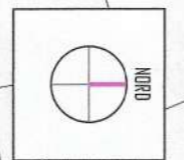
INDIVIDUAZIONE DELL'AGGREGATO
PLANIMETRIA GENERALE



RILIEVO DELLO STATO DI FATTO

SCALA 1:500

SAGOME DELLO STATO DI FATTO
DEI FABBRICATI
SISTEMAZIONI E PERTINENZE
DELLO STATO DI FATTO
DIVIDENTI CATASTALI
PARTICELLA CATASTALE
QUOTA DELLO STATO DI FATTO

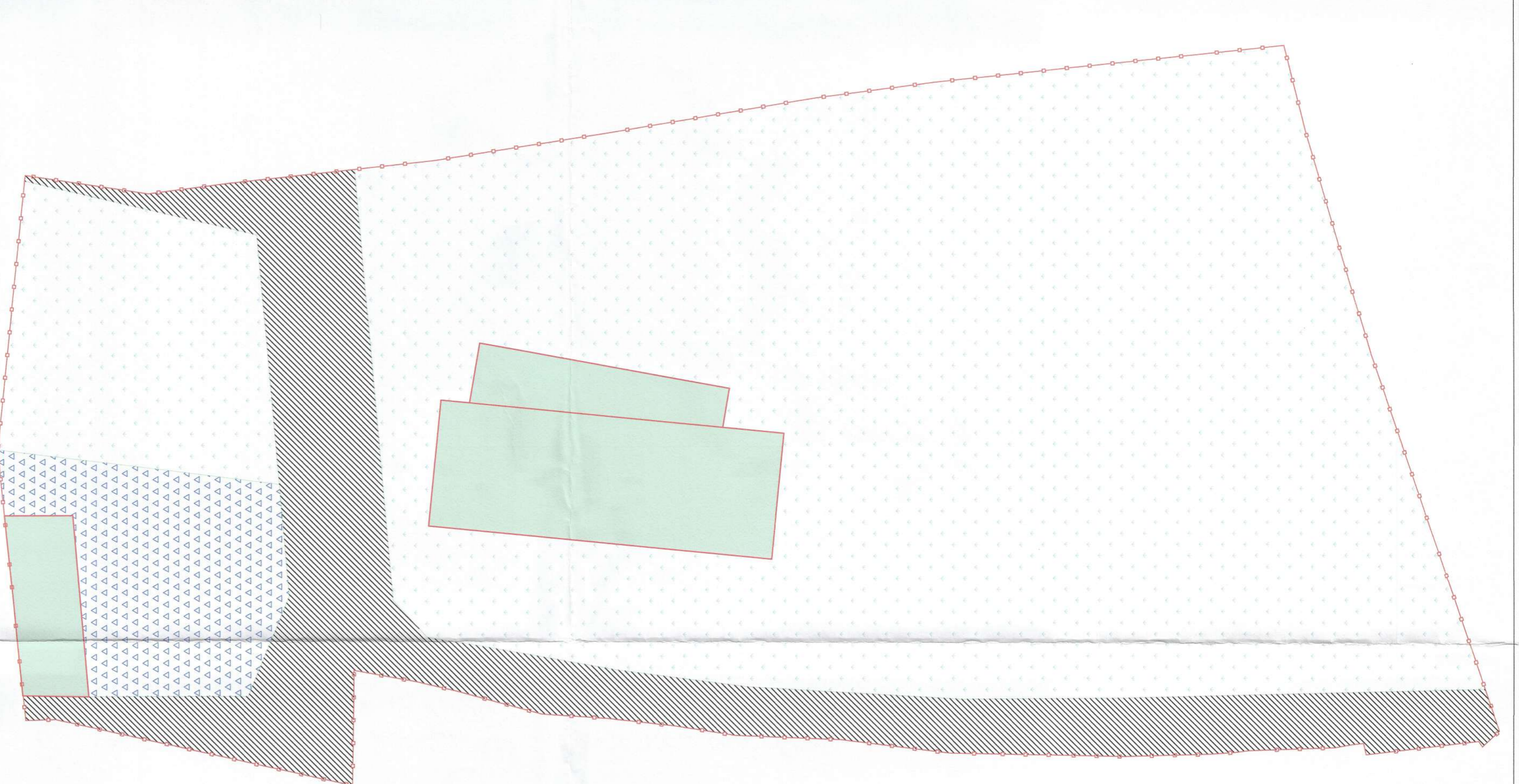


SUB AMBITO 2

INERQUITA A TERRA
AGGREGATO DI PROGETTO
INERQUITA A TERRA
ALTRI AGGREGATI
AREE DI PERTINENZA
DELL'AGGREGATO
SISTEMAZIONI DI PROGETTO
QUOTA SISTEMAZIONE
DI PROGETTO

ASSETTO PIANO - ALTIMETRICO DI PROGETTO

SCALA 1:500



ST 3426 mq
SAGOMA DI ATTACCO A TERRA
SAGOMA DI MASSIMO INGOMBRO
SF 35% di ST
CESSIONE PER STANDARD
CESSIONE PER STRADA

INTERVENTO REGOLATO DA ART. 7 N.T.A.

ZONIZZAZIONE

SCALA 1:200