ALLEGATO ALLA DELIBERAZIONE
C.C. n. del
IL SEGRETARIO IL PRESIDENTE

COMUNE DE L'AQUILA

Città dell'Aquila

PIANO DI RECUPERO URBANO SUB AMBITO A1

PIANO DI RECUPERO URBANO DELLA FRAZIONE TEMPERA



oggetto:

PARAMETRI URBANISTICI
SCHEDA PROGETTO AGGREGATO n. 63

tavola 27

data: 07.03.2017 | elaborato: PROG - R - 12_02 | scala: VARIE

ing. Sergio Alfonsetti
ing. Michele Amoroso
arch. Antonio Castellucci
arch. Paolo Crocetti
arch. Desolina Mori
ing. Laura Pasquantonio
ing. Gianfranco Ruggieri
ing. Antonello Salvatori
arch. Vincenzo De Masi
arch. Giampiero Duronio

adozione:

approvazione:

VISTO AR... 10 MAR ...

protocollo:

A TERMINI DELLA LEGGE 22 APRILE 1941 N. 633 E SUCCESSIVE MODIFICHE ED INTEGRAZIONI, QUESTO DISEGNO NON PUÒ ESSERE RIPRODOTTO O COPIATO, NÉ IN TUTTO NÉ IN PARTE, SENZA IL CONSENSO SCRITTO DELLA SOCIETÀ CITTÀ DELL'AQUILA SOCIETÀ PER AZIONI, CON SEDE IN L'AQUILA, VIA CONCA DEI MARMI 67 - 67100 L'AQUILA - TEL. 0862 3171 - FAX 0862 317200 - C.F. E P.I. 01111310668 - CAPITALE SOCIALE € 100.000,00 I.V. - C.C.I.A.A. L'AQUILA N. REA 115 - SOCIETÀ SOGGETTA ALLA DIREZIONE E COORDINAMENTO DEL COMUNE DI L'AQUILA - SOCIETÀ CON UNICO SOCIO - SOCIETÀ CERTIFICATA UNI EN ISO 9001:2008

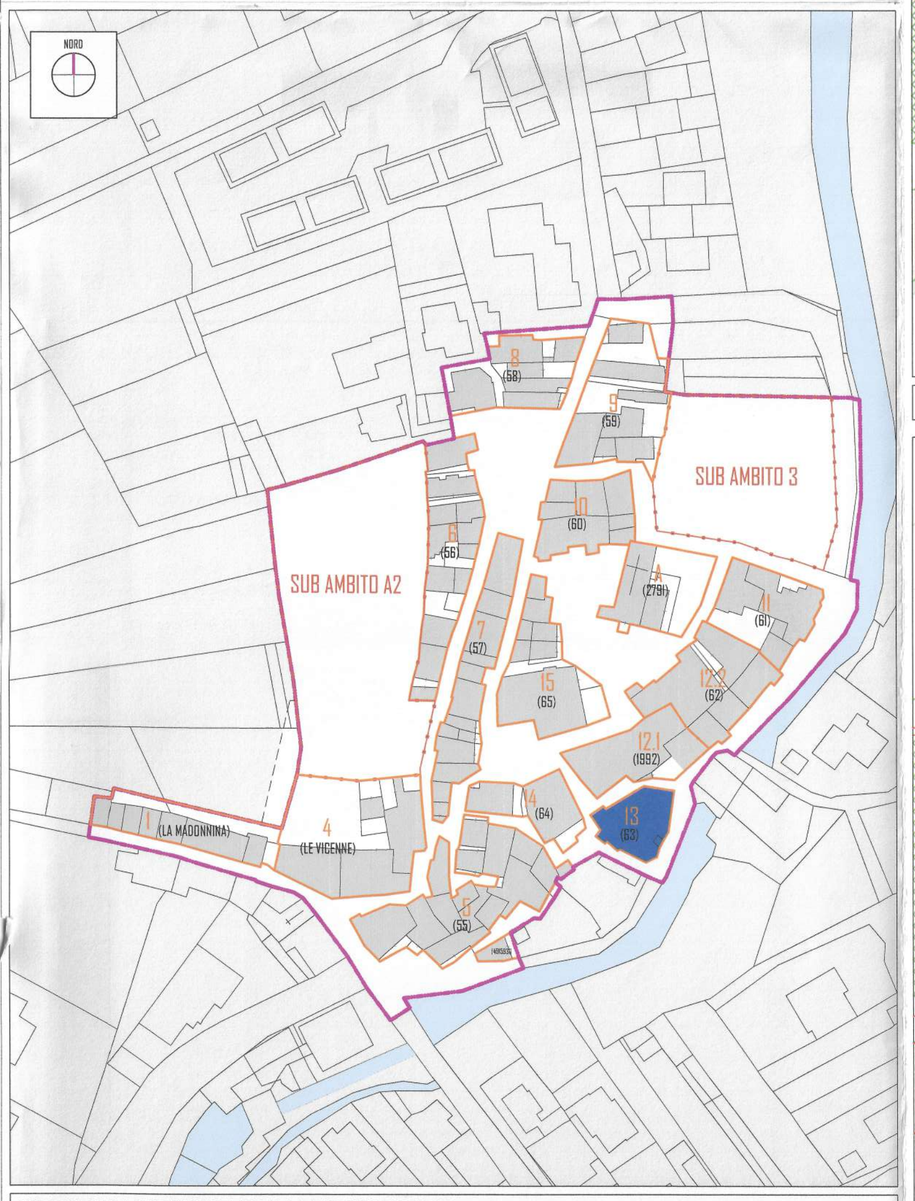

INDIVIDUAZIONE DELL'AGGREGATO
PLANIMETRIA GENERALE

0 5 10 20 50 100 mt

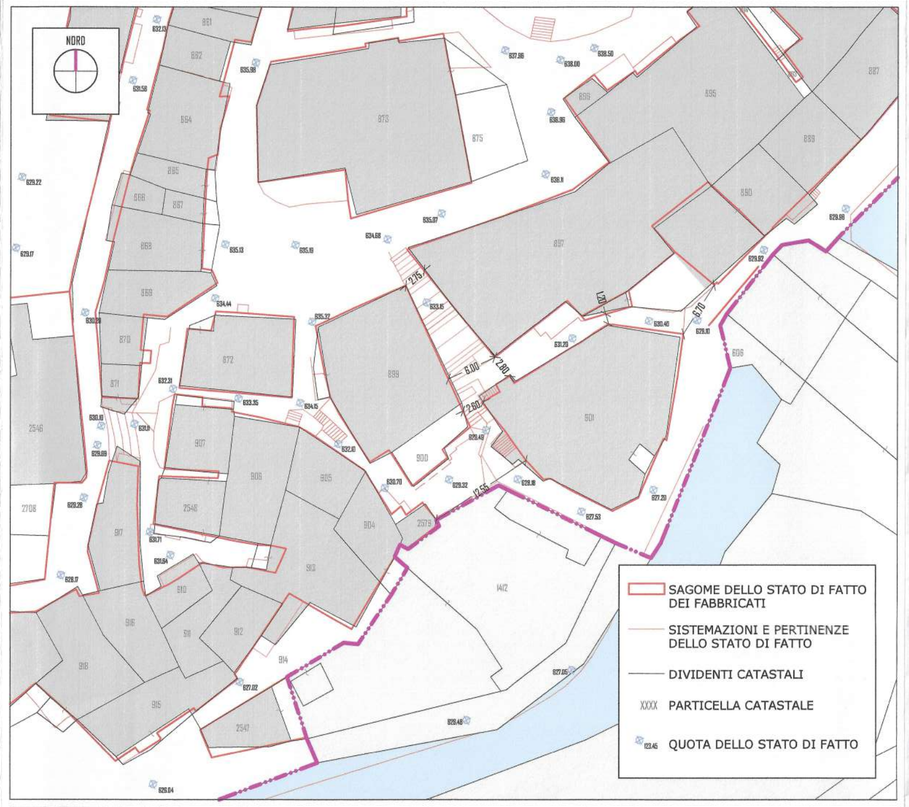

RILIEVO DELLO STATO DI FATTO — SCALA 1:500

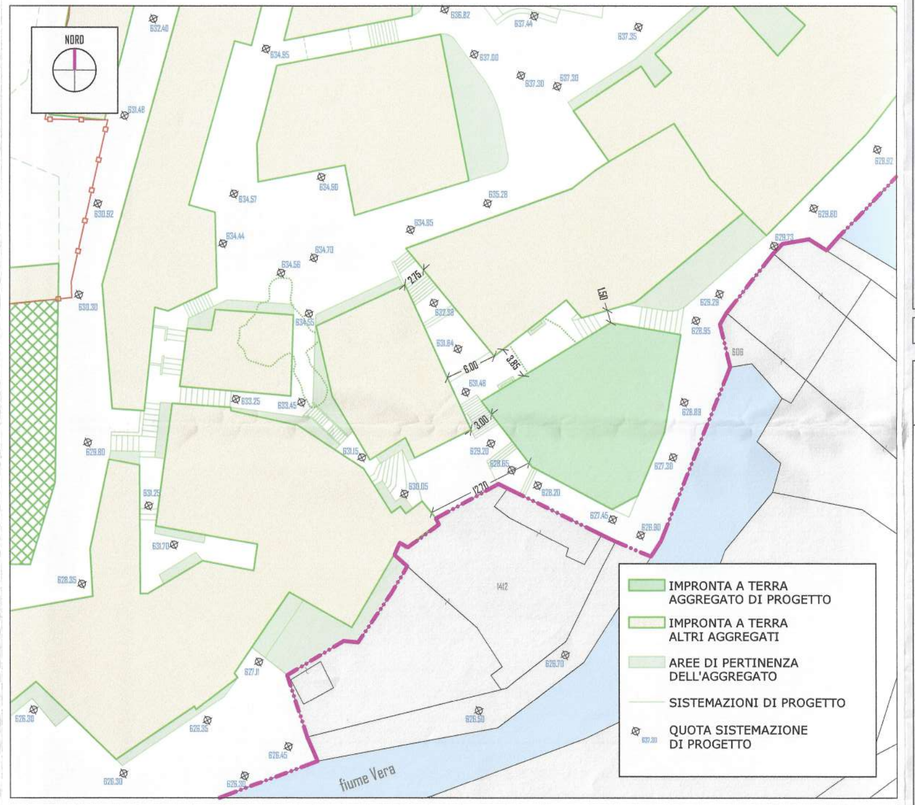

ASSETTO PLANO - ALTIMETRICO DI PROGETTO — SCALA 1:500

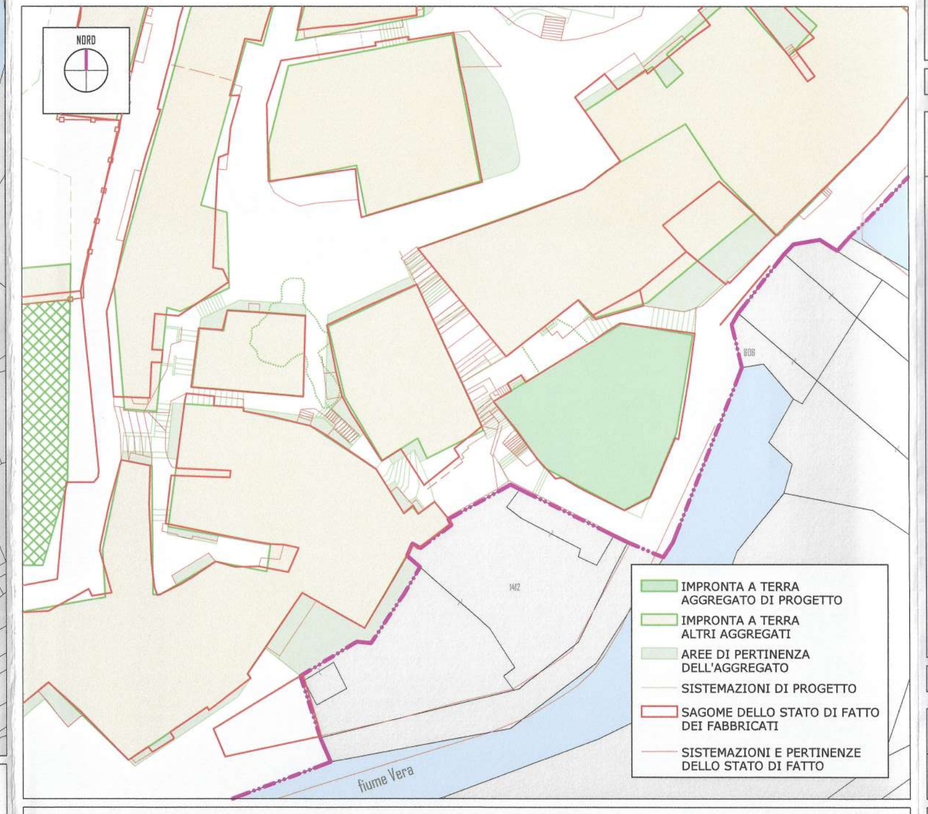

RAFFRONTO PLANIMETRICO DI ATTACCO A TERRA — SCALA 1:500

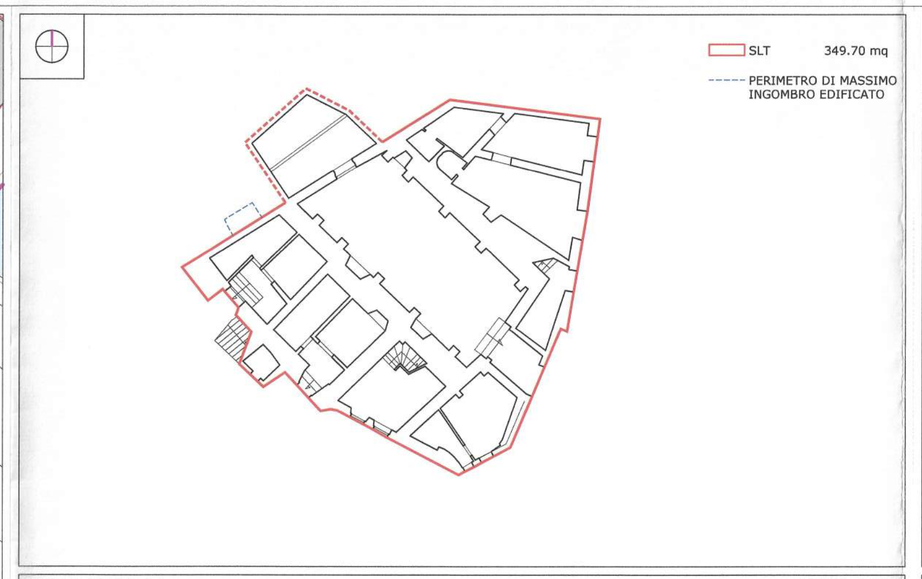

PIANTA LIVELLO 1 — SCALA 1:250

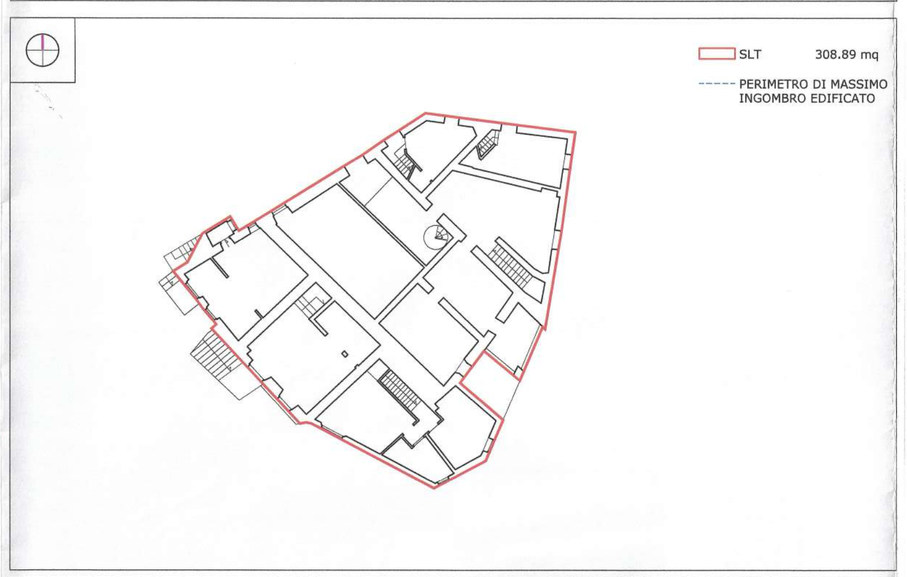

PIANTA LIVELLO 2 — SCALA 1:250

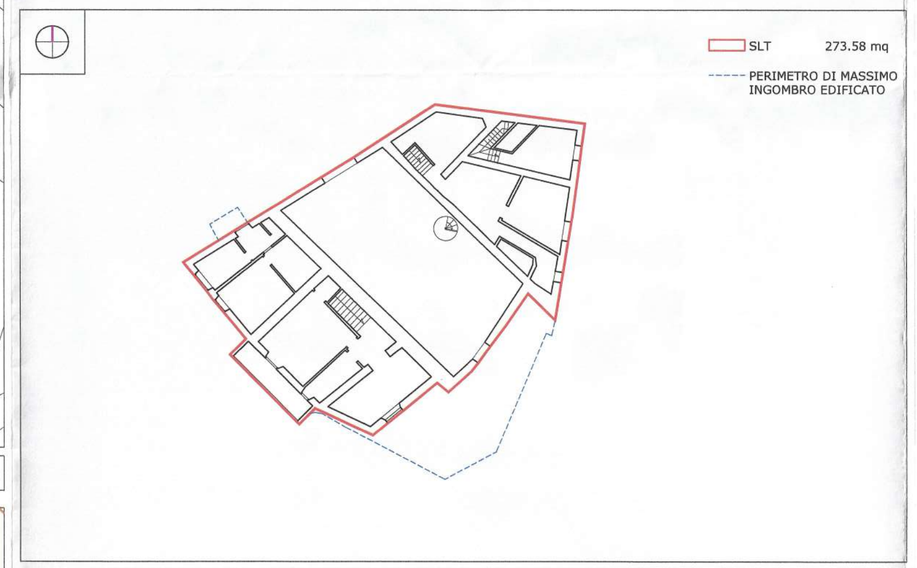

PIANTA LIVELLO 3 — SCALA 1:250

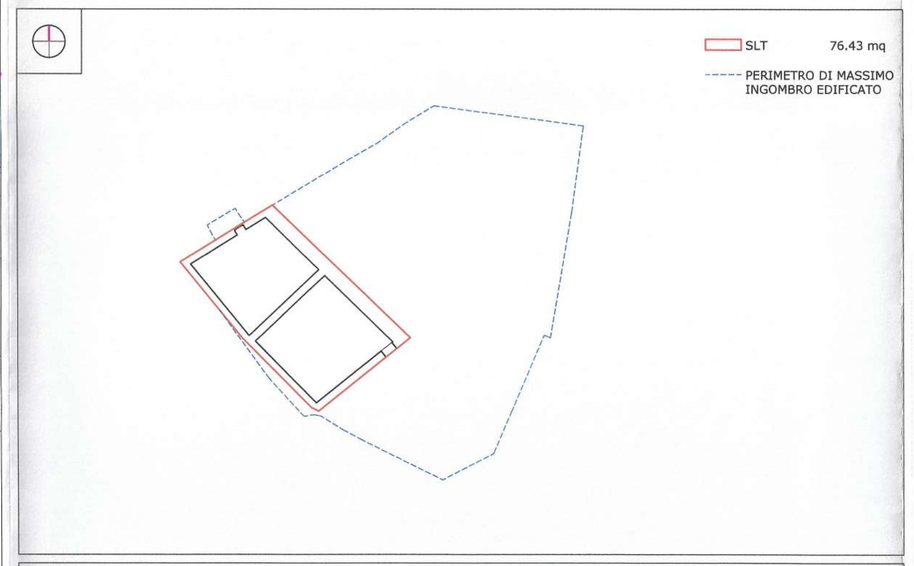

PIANTA LIVELLO 4 — SCALA 1:250

TOTALE AGGREGATO

SLT = 1008.60 mq — VOLUME UTILE LORDO = 2637.20 mc

DATI E SCHEMI DIMENSIONALI — STATO DI FATTO - ANTE SISMA

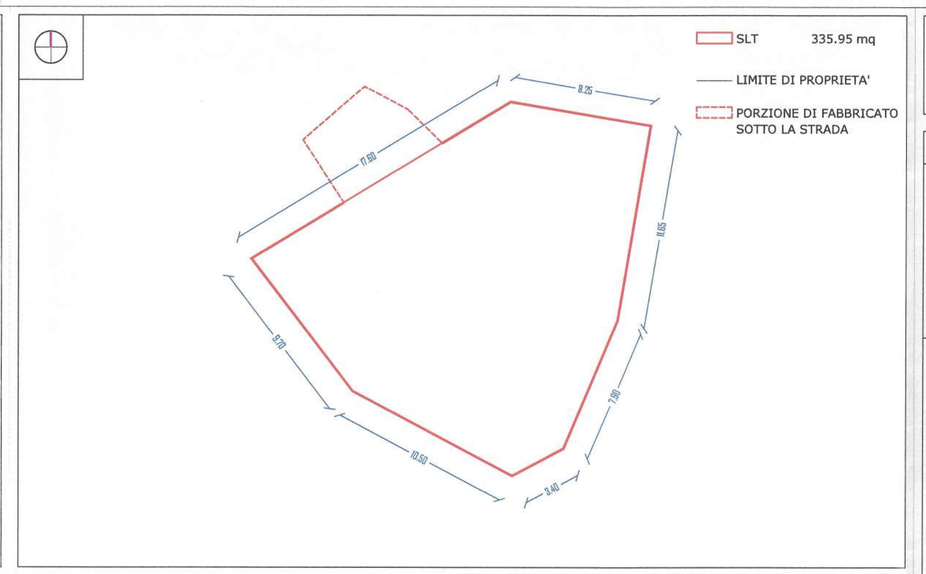

PIANTA LIVELLO 1 — SCALA 1:250

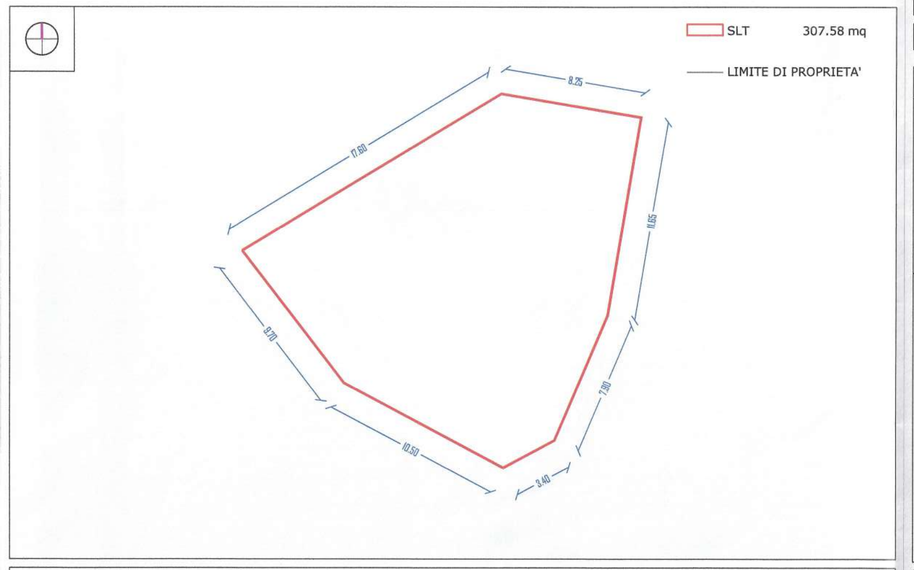

PIANTA LIVELLO 2 — SCALA 1:250

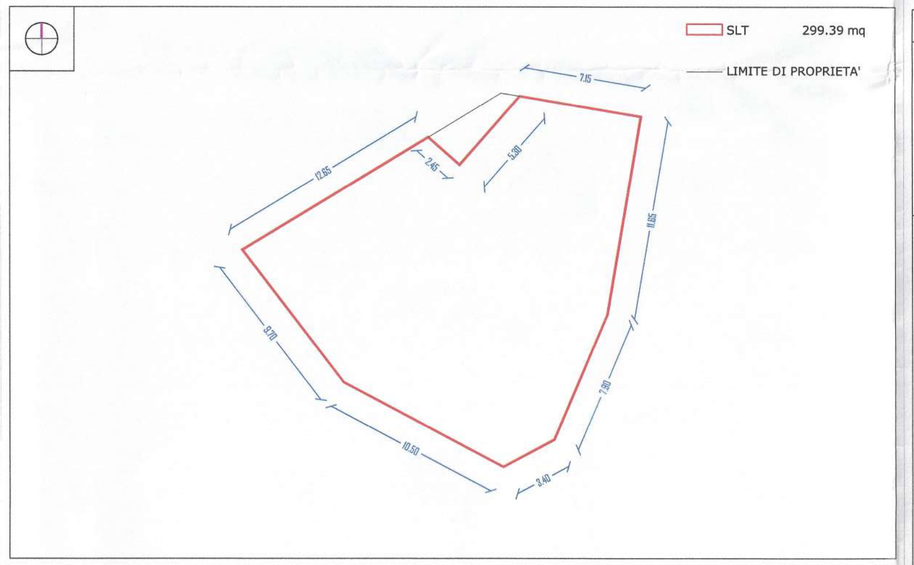

PIANTA LIVELLO 3 — SCALA 1:250

NESSUNA RAPPRESENTAZIONE

TOTALE AGGREGATO

SLT = 942.92 mq — VOLUME UTILE LORDO = 3490.00 mc

DATI E SCHEMI DIMENSIONALI — STATO DI PROGETTO - RICOSTRUZIONE

LEGENDA:

- PROSPETTI SU FRONTE STRADA - STATO ATTUALE
- LINEA E QUOTA STATO ATTUALE
- PROSPETTI SU FRONTE STRADA - STATO FUTURO
- PROSPETTI NON SU FRONTE STRADA - STATO FUTURO
- INDICAZIONE DELLE FALDE - STATO FUTURO
- LINEA E QUOTA STATO FUTURO

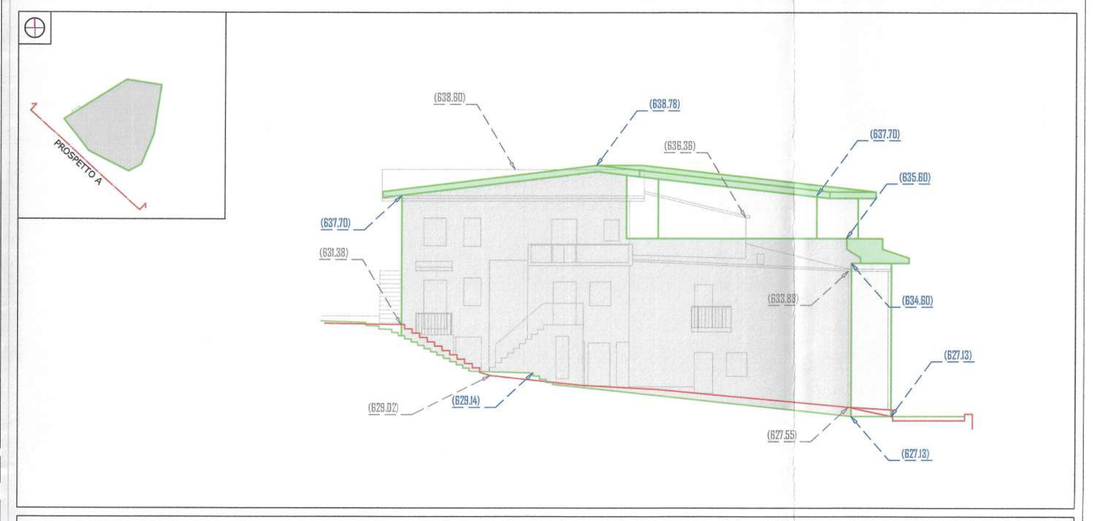

PROSPETTO SU VICO DEL POLLAME — SCALA 1:200

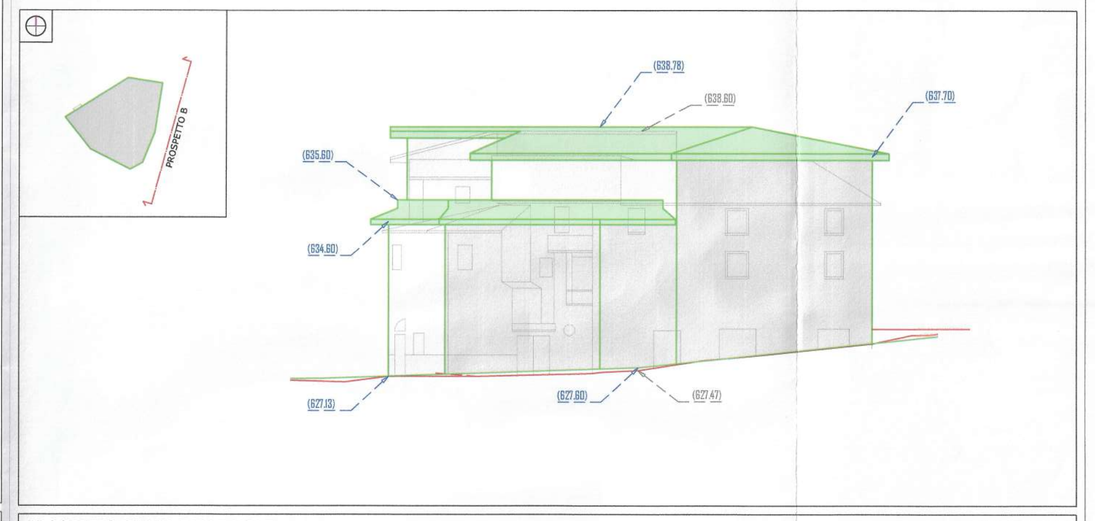

PROSPETTO SU VIA DELLE MOLE — SCALA 1:200

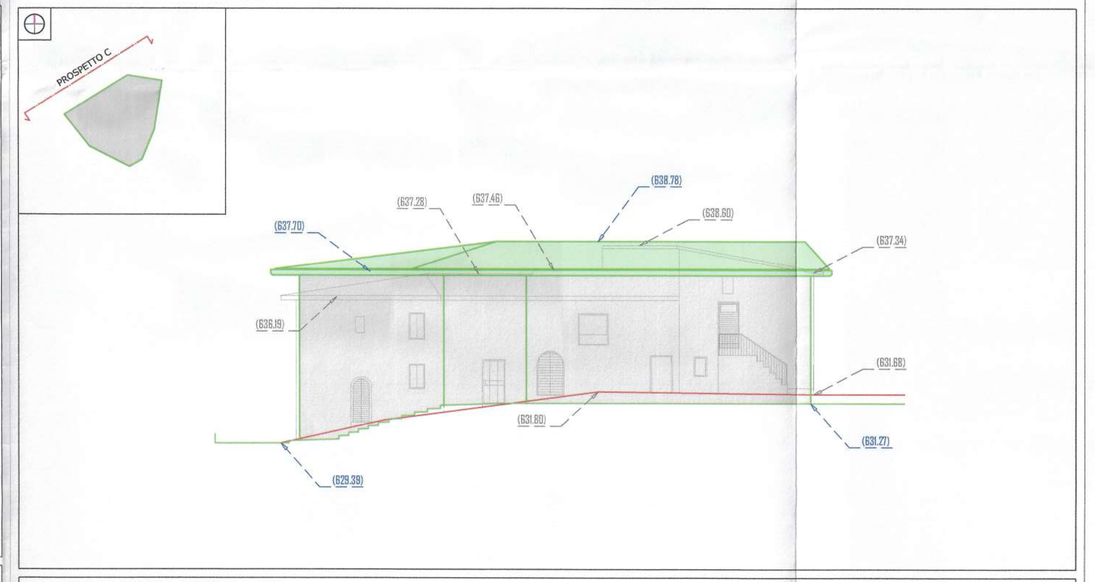

PROSPETTO SU VIA DELLE LOGGE — SCALA 1:200

LEGENDA:

- INGOMBRO DEL FABBRICATO - STATO FUTURO
- INGOMBRO DEL FABBRICATO - STATO DI FATTO
- LINEA E QUOTA STATO ATTUALE
- LINEA E QUOTA STATO FUTURO

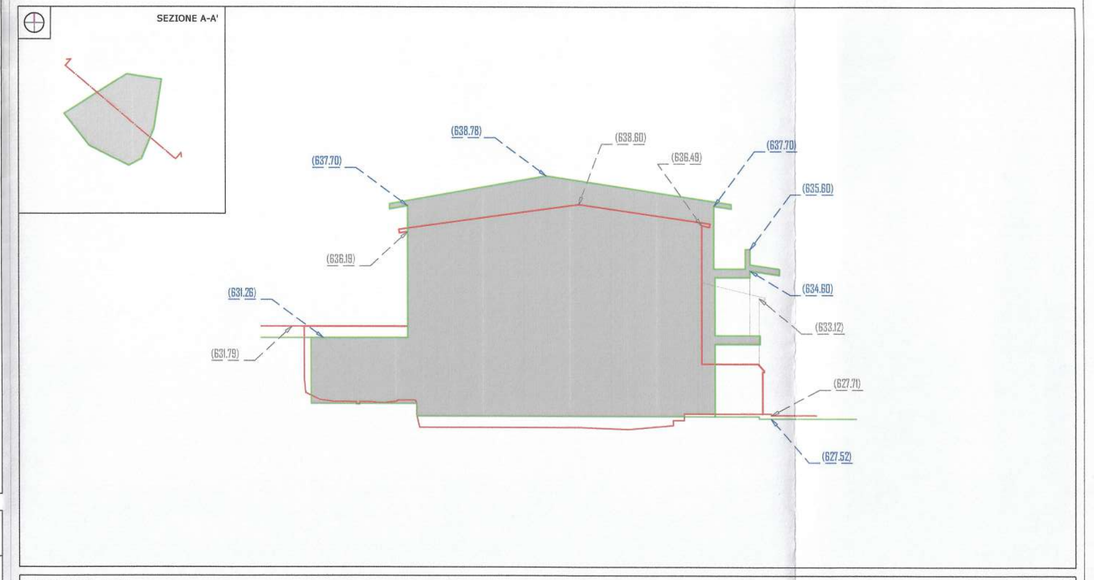

SEZIONE A-A' — SCALA 1:200

INVILUPPO DEL NUOVO AGGREGATO EDILIZIO RISPETTO ALL'ESISTENTE — SCALA1:200