ALLEGATO ALLA DELIBERAZIONE
C.C. n. 23 del 30/3/17
IL SEGRETARIO — IL PRESIDENTE

PIANO DI RECUPERO URBANO DELLA FRAZIONE TEMPERA

Città dell'Aquila

COMUNE DE L'AQUILA

PIANO DI RECUPERO URBANO SUB AMBITO A1

oggetto:

PROFILI TERRENO - EDIFICI STATO DI FATTO E DI PROGETTO
PROFILI n. 12 - 13 - 14 - 15

tavola **11**

data: 09.12.2016 | elaborato: PROG - R - 12 | scala: 1:200

ing. Sergio Alfonsetti
ing. Michele Amoroso
arch. Antonio Castellucci
arch. Paolo Crocetti
arch. Desolina Mori
ing. Laura Pasquantonio
ing. Gianfranco Ruggieri
ing. Antonello Salvatori
arch. Vincenzo De Masi
arch. Giampiero Duronio

adozione:

approvazione:

protocollo:

A TUTTI I SOGGETTI CHE VISIONANO GLI ELABORATI DEL PIANO DI RECUPERO URBANO DELLA FRAZIONE TEMPERA, QUESTI DEVONO RICORDARE CHE SONO DI PROPRIETÀ DEL COMUNE DELL'AQUILA E CHE NON SONO TITOLI ABILITANTI. LA COPIA, L'ESTRAPOLAZIONE DI PARTI ED E' VIETATA LA RIPRODUZIONE, LA COPIA, L'ESTRAPOLAZIONE DI PARTI ED E' VIETATA L'UTILIZZO E LA DIVULGAZIONE ANCHE PER PARTI SENZA L'AUTORIZZAZIONE SCRITTA DEI CONTORTI.

INDIVIDUAZIONE DEI PROFILI
PLANIMETRIA GENERALE

0 5 10 20 50 100 mt

PROFILO N. 12

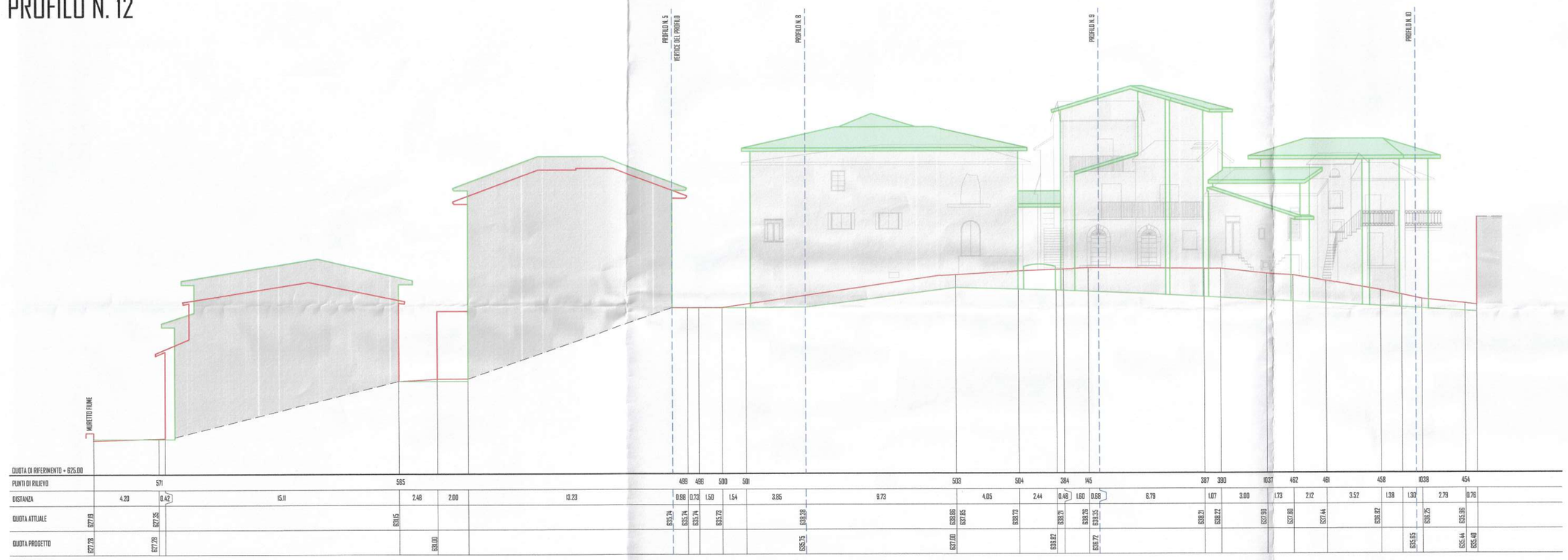

PROFILO N. 13

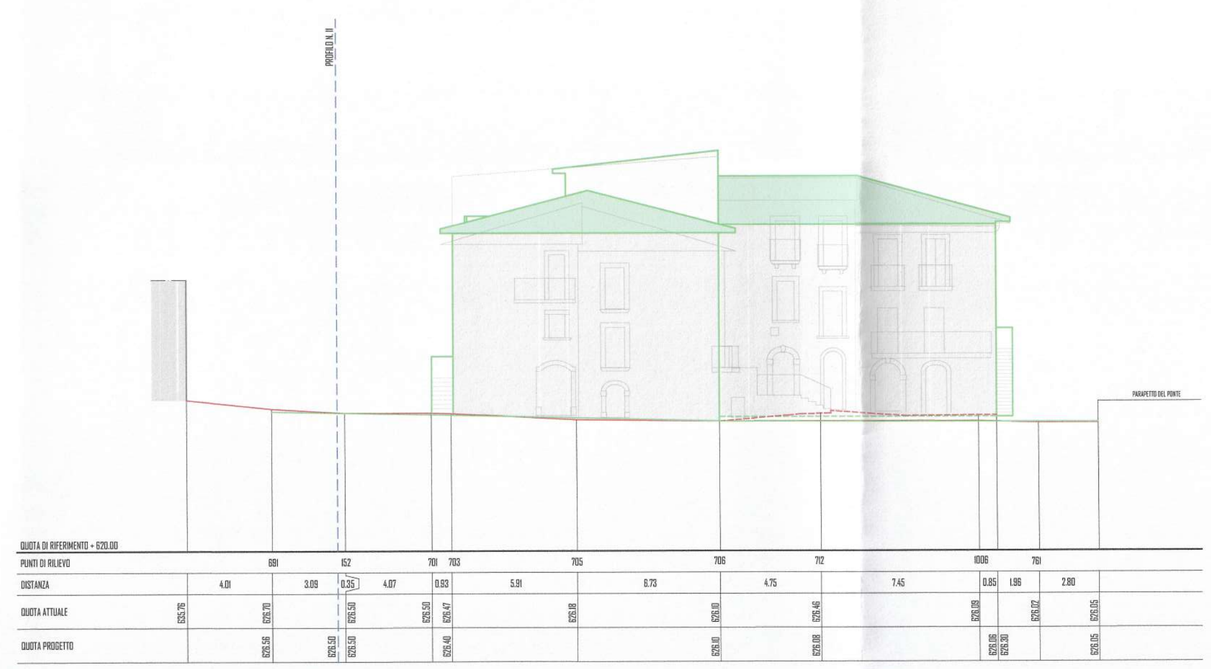

PROFILO N. 14

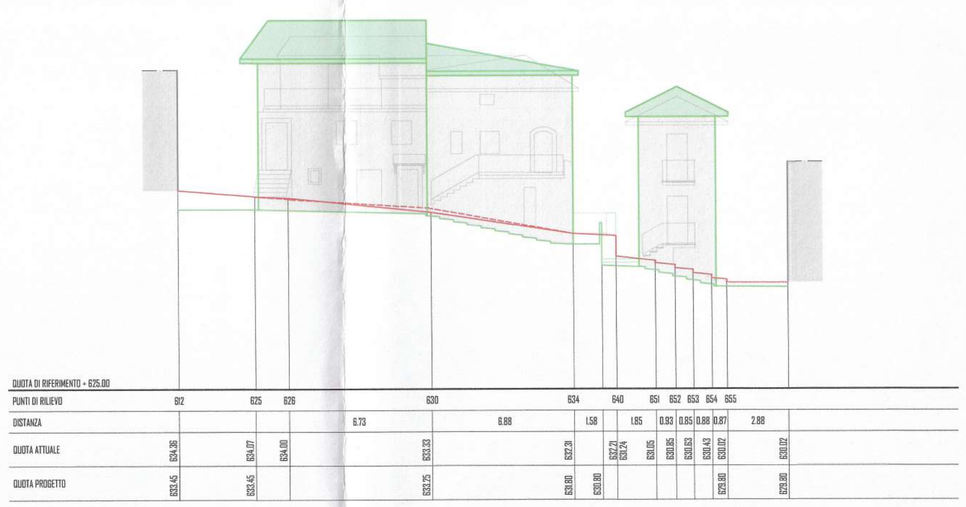

PROFILO N. 15